


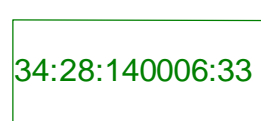
Схема границ публичного сервитута



Условные обозначения:




- проектное местоположение инженерного сооружения;



- границы и номер существующих земельных участков, учтенных в Едином государственном реестре недвижимости;



- проектные границы публичного сервитута;



- установленные границы административно-территориальных образований;

.1

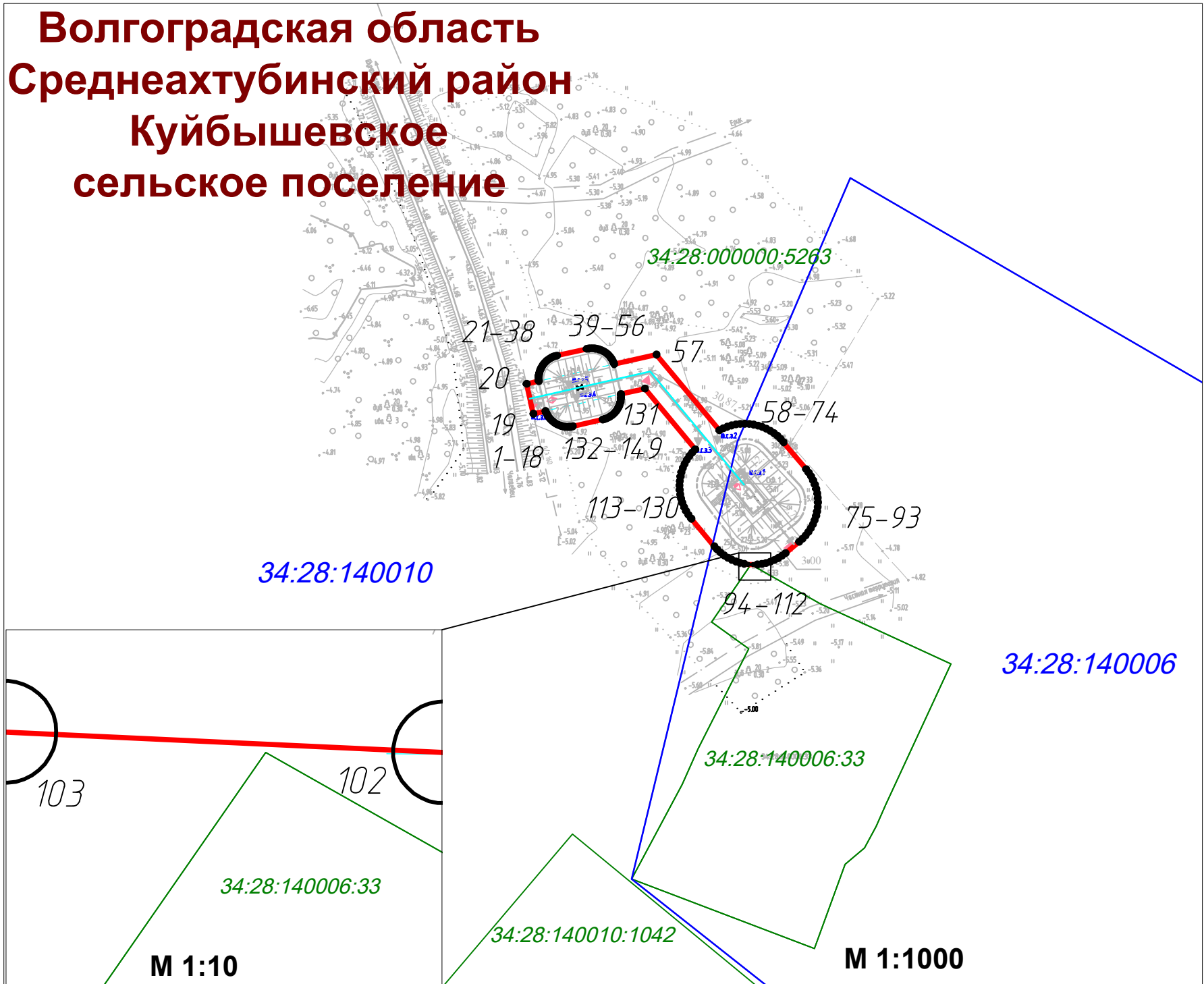
- характеристическая точка и номер проектных границ публичного сервитута;

34:28:140006

- границы и номер кадастровых кварталов;


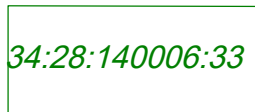


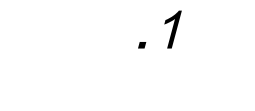

Схема границ публичного сервитута

**Волгоградская область
Среднеахтубинский район
Куйбышевское
сельское поселение**



Лист №2

Условные обозначения:

-  - проектное местоположение инженерного сооружения;
-  **34:28:140006:33** - границы и номер существующих земельных участков, учтенных в Едином государственном реестре недвижимости;
-  - проектные границы публичного сервитута;
-  - установленные границы административно-территориальных образований;
-  **.1** - характерная точка и номер проектных границ публичного сервитута;
-  **34:28:140006** - границы и номер кадастровых кварталов;

ОПИСАНИЕ МЕСТОПОЛОЖЕНИЯ ГРАНИЦ

Публичный сервитут для размещения объекта «Газопровод межпоселковый к х. Шумроватый Среднеахтубинского района Волгоградской области»

(наименование объекта, местоположение границ которого описано (далее - объект))

Раздел 1

Сведения об объекте

№ п/п	Характеристики объекта	Описание характеристик
1	2	3
1.	Местоположение объекта	Волгоградская область, Среднеахтубинский район, Куйбышевское сельское поселение
2.	Площадь объекта +/- величина погрешности определения площади (Р +/- Дельта Р)	904 +/- 11 м ²
3.	Иные характеристики объекта	Публичный сервитут в отношении земель и (или) земельного участка (земельных участков) в целях: строительства и эксплуатации линейного объекта местного значения: «Газопровод межпоселковый к х. Шумроватый Среднеахтубинского района Волгоградской области», сроком на 49 лет в пользу ООО "Газпром газификация" (ИНН 7813655197, ОГРН 1217800107744, юридический адрес и фактический адрес: 194044, Санкт-Петербург, вн. тер. г. Муниципальный округ Сампсониевское, пр-кт Большой Сампсониевский, д. 60, литера А, тел. +7 (812)613-33-00, адрес элект.почты: info@eoggazprom.ru

Раздел 2

Сведения о местоположении границ объекта

1. Система координат МСК-34, зона 2

2. Сведения о характерных точках границ объекта

Обозначение характерных точек границ	Координаты, м		Метод определения координат характерной точки	Средняя квадратическая погрешность положения характерной точки (Mt), м	Описание обозначения точки на местности (при наличии)
	X	Y			
1	2	3	4	5	6
1	473503.36	2212087.25	Аналитический метод	0.1	Закрепление отсутствует
2	473503.29	2212086.86	Аналитический метод	0.1	Закрепление отсутствует
3	473503.26	2212086.47	Аналитический метод	0.1	Закрепление отсутствует
4	473503.25	2212086.07	Аналитический метод	0.1	Закрепление отсутствует
5	473503.28	2212085.68	Аналитический метод	0.1	Закрепление отсутствует
6	473503.35	2212085.29	Аналитический метод	0.1	Закрепление отсутствует
7	473503.45	2212084.91	Аналитический метод	0.1	Закрепление отсутствует
8	473503.58	2212084.53	Аналитический метод	0.1	Закрепление отсутствует
9	473503.74	2212084.17	Аналитический метод	0.1	Закрепление отсутствует
10	473503.93	2212083.83	Аналитический метод	0.1	Закрепление отсутствует
11	473504.16	2212083.50	Аналитический метод	0.1	Закрепление отсутствует
12	473504.41	2212083.19	Аналитический метод	0.1	Закрепление отсутствует
13	473504.68	2212082.91	Аналитический метод	0.1	Закрепление отсутствует
14	473504.98	2212082.65	Аналитический метод	0.1	Закрепление отсутствует
15	473505.30	2212082.41	Аналитический метод	0.1	Закрепление отсутствует
16	473505.64	2212082.21	Аналитический метод	0.1	Закрепление отсутствует
17	473505.99	2212082.03	Аналитический метод	0.1	Закрепление отсутствует
18	473506.36	2212081.89	Аналитический метод	0.1	Закрепление отсутствует
19	473505.82	2212079.52	Аналитический метод	0.1	Закрепление отсутствует
20	473511.68	2212078.20	Аналитический метод	0.1	Закрепление отсутствует
21	473512.21	2212080.57	Аналитический метод	0.1	Закрепление отсутствует
22	473512.61	2212080.54	Аналитический метод	0.1	Закрепление отсутствует

2. Сведения о характерных точках границ объекта					
Обозначение характерных точек границ	Координаты, м		Метод определения координат характерной точки	Средняя квадратическая погрешность положения характерной точки (Mt), м	Описание обозначения точки на местности (при наличии)
	X	Y			
1	2	3	4	5	6
23	473513.00	2212080.55	Аналитический метод	0.1	Закрепление отсутствует
24	473513.39	2212080.59	Аналитический метод	0.1	Закрепление отсутствует
25	473513.78	2212080.66	Аналитический метод	0.1	Закрепление отсутствует
26	473514.16	2212080.77	Аналитический метод	0.1	Закрепление отсутствует
27	473514.53	2212080.91	Аналитический метод	0.1	Закрепление отсутствует
28	473514.89	2212081.08	Аналитический метод	0.1	Закрепление отсутствует
29	473515.23	2212081.28	Аналитический метод	0.1	Закрепление отсутствует
30	473515.55	2212081.51	Аналитический метод	0.1	Закрепление отсутствует
31	473515.85	2212081.76	Аналитический метод	0.1	Закрепление отсутствует
32	473516.13	2212082.04	Аналитический метод	0.1	Закрепление отсутствует
33	473516.38	2212082.35	Аналитический метод	0.1	Закрепление отсутствует
34	473516.61	2212082.67	Аналитический метод	0.1	Закрепление отсутствует
35	473516.81	2212083.01	Аналитический метод	0.1	Закрепление отсутствует
36	473516.98	2212083.37	Аналитический метод	0.1	Закрепление отсутствует
37	473517.11	2212083.74	Аналитический метод	0.1	Закрепление отсутствует
38	473517.21	2212084.13	Аналитический метод	0.1	Закрепление отсутствует
39	473518.54	2212089.98	Аналитический метод	0.1	Закрепление отсутствует
40	473518.61	2212090.37	Аналитический метод	0.1	Закрепление отсутствует
41	473518.64	2212090.76	Аналитический метод	0.1	Закрепление отсутствует
42	473518.65	2212091.16	Аналитический метод	0.1	Закрепление отсутствует
43	473518.61	2212091.55	Аналитический метод	0.1	Закрепление отсутствует
44	473518.55	2212091.94	Аналитический метод	0.1	Закрепление отсутствует
45	473518.45	2212092.32	Аналитический метод	0.1	Закрепление отсутствует
46	473518.32	2212092.70	Аналитический метод	0.1	Закрепление отсутствует
47	473518.16	2212093.06	Аналитический метод	0.1	Закрепление отсутствует

2. Сведения о характерных точках границ объекта					
Обозначение характерных точек границ	Координаты, м		Метод определения координат характерной точки	Средняя квадратическая погрешность положения характерной точки (Mt), м	Описание обозначения точки на местности (при наличии)
	X	Y			
1	2	3	4	5	6
48	473517.97	2212093.40	Аналитический метод	0.1	Закрепление отсутствует
49	473517.74	2212093.73	Аналитический метод	0.1	Закрепление отсутствует
50	473517.50	2212094.04	Аналитический метод	0.1	Закрепление отсутствует
51	473517.22	2212094.32	Аналитический метод	0.1	Закрепление отсутствует
52	473516.92	2212094.58	Аналитический метод	0.1	Закрепление отсутствует
53	473516.61	2212094.81	Аналитический метод	0.1	Закрепление отсутствует
54	473516.27	2212095.02	Аналитический метод	0.1	Закрепление отсутствует
55	473515.91	2212095.20	Аналитический метод	0.1	Закрепление отсутствует
56	473515.55	2212095.34	Аналитический метод	0.1	Закрепление отсутствует
57	473517.42	2212103.64	Аналитический метод	0.1	Закрепление отсутствует
58	473502.58	2212115.96	Аналитический метод	0.1	Закрепление отсутствует
59	473502.96	2212116.72	Аналитический метод	0.1	Закрепление отсутствует
60	473503.29	2212117.53	Аналитический метод	0.1	Закрепление отсутствует
61	473503.54	2212118.36	Аналитический метод	0.1	Закрепление отсутствует
62	473503.72	2212119.21	Аналитический метод	0.1	Закрепление отсутствует
63	473503.83	2212120.07	Аналитический метод	0.1	Закрепление отсутствует
64	473503.85	2212120.94	Аналитический метод	0.1	Закрепление отсутствует
65	473503.81	2212121.81	Аналитический метод	0.1	Закрепление отсутствует
66	473503.69	2212122.67	Аналитический метод	0.1	Закрепление отсутствует
67	473503.49	2212123.52	Аналитический метод	0.1	Закрепление отсутствует
68	473503.23	2212124.34	Аналитический метод	0.1	Закрепление отсутствует
69	473502.89	2212125.14	Аналитический метод	0.1	Закрепление отсутствует
70	473502.48	2212125.91	Аналитический метод	0.1	Закрепление отсутствует
71	473502.01	2212126.64	Аналитический метод	0.1	Закрепление отсутствует
72	473501.48	2212127.33	Аналитический метод	0.1	Закрепление отсутствует

2. Сведения о характерных точках границ объекта					
Обозначение характерных точек границ	Координаты, м		Метод определения координат характерной точки	Средняя квадратическая погрешность положения характерной точки (Mt), м	Описание обозначения точки на местности (при наличии)
	X	Y			
1	2	3	4	5	6
73	473500.88	2212127.96	Аналитический метод	0.1	Закрепление отсутствует
74	473500.24	2212128.55	Аналитический метод	0.1	Закрепление отсутствует
75	473494.95	2212132.96	Аналитический метод	0.1	Закрепление отсутствует
76	473494.24	2212133.49	Аналитический метод	0.1	Закрепление отсутствует
77	473493.50	2212133.96	Аналитический метод	0.1	Закрепление отсутствует
78	473492.71	2212134.37	Аналитический метод	0.1	Закрепление отсутствует
79	473491.90	2212134.70	Аналитический метод	0.1	Закрепление отсутствует
80	473491.06	2212134.96	Аналитический метод	0.1	Закрепление отсутствует
81	473490.19	2212135.15	Аналитический метод	0.1	Закрепление отсутствует
82	473489.32	2212135.26	Аналитический метод	0.1	Закрепление отсутствует
83	473488.44	2212135.29	Аналитический метод	0.1	Закрепление отсутствует
84	473487.56	2212135.24	Аналитический метод	0.1	Закрепление отсутствует
85	473486.68	2212135.12	Аналитический метод	0.1	Закрепление отсутствует
86	473485.82	2212134.93	Аналитический метод	0.1	Закрепление отсутствует
87	473484.99	2212134.65	Аналитический метод	0.1	Закрепление отсутствует
88	473484.17	2212134.31	Аналитический метод	0.1	Закрепление отсутствует
89	473483.40	2212133.90	Аналитический метод	0.1	Закрепление отсутствует
90	473482.66	2212133.42	Аналитический метод	0.1	Закрепление отсутствует
91	473481.96	2212132.87	Аналитический метод	0.1	Закрепление отсутствует
92	473481.32	2212132.27	Аналитический метод	0.1	Закрепление отсутствует
93	473480.73	2212131.61	Аналитический метод	0.1	Закрепление отсутствует
94	473478.49	2212128.92	Аналитический метод	0.1	Закрепление отсутствует
95	473477.98	2212128.23	Аналитический метод	0.1	Закрепление отсутствует
96	473477.52	2212127.50	Аналитический метод	0.1	Закрепление отсутствует
97	473477.13	2212126.73	Аналитический метод	0.1	Закрепление отсутствует

2. Сведения о характерных точках границ объекта					
Обозначение характерных точек границ	Координаты, м		Метод определения координат характерной точки	Средняя квадратическая погрешность положения характерной точки (Mt), м	Описание обозначения точки на местности (при наличии)
	X	Y			
1	2	3	4	5	6
98	473476.80	2212125.93	Аналитический метод	0.1	Закрепление отсутствует
99	473476.55	2212125.10	Аналитический метод	0.1	Закрепление отсутствует
100	473476.37	2212124.26	Аналитический метод	0.1	Закрепление отсутствует
101	473476.27	2212123.40	Аналитический метод	0.1	Закрепление отсутствует
102	473476.24	2212122.54	Аналитический метод	0.1	Закрепление отсутствует
103	473476.28	2212121.68	Аналитический метод	0.1	Закрепление отсутствует
104	473476.40	2212120.82	Аналитический метод	0.1	Закрепление отсутствует
105	473476.59	2212119.98	Аналитический метод	0.1	Закрепление отсутствует
106	473476.85	2212119.16	Аналитический метод	0.1	Закрепление отсутствует
107	473477.19	2212118.37	Аналитический метод	0.1	Закрепление отсутствует
108	473477.59	2212117.60	Аналитический метод	0.1	Закрепление отсутствует
109	473478.06	2212116.88	Аналитический метод	0.1	Закрепление отсутствует
110	473478.59	2212116.19	Аналитический метод	0.1	Закрепление отсутствует
111	473479.17	2212115.56	Аналитический метод	0.1	Закрепление отсутствует
112	473479.81	2212114.98	Аналитический метод	0.1	Закрепление отсутствует
113	473485.25	2212110.47	Аналитический метод	0.1	Закрепление отсутствует
114	473485.95	2212109.94	Аналитический метод	0.1	Закрепление отсутствует
115	473486.70	2212109.47	Аналитический метод	0.1	Закрепление отсутствует
116	473487.48	2212109.07	Аналитический метод	0.1	Закрепление отсутствует
117	473488.30	2212108.74	Аналитический метод	0.1	Закрепление отсутствует
118	473489.14	2212108.48	Аналитический метод	0.1	Закрепление отсутствует
119	473490.00	2212108.30	Аналитический метод	0.1	Закрепление отсутствует
120	473490.88	2212108.19	Аналитический метод	0.1	Закрепление отсутствует
121	473491.76	2212108.16	Аналитический метод	0.1	Закрепление отсутствует
122	473492.64	2212108.21	Аналитический метод	0.1	Закрепление отсутствует

2. Сведения о характерных точках границ объекта					
Обозначение характерных точек границ	Координаты, м		Метод определения координат характерной точки	Средняя квадратическая погрешность положения характерной точки (Mt), м	Описание обозначения точки на местности (при наличии)
	X	Y			
1	2	3	4	5	6
123	473493.51	2212108.34	Аналитический метод	0.1	Закрепление отсутствует
124	473494.37	2212108.54	Аналитический метод	0.1	Закрепление отсутствует
125	473495.20	2212108.82	Аналитический метод	0.1	Закрепление отсутствует
126	473496.01	2212109.17	Аналитический метод	0.1	Закрепление отсутствует
127	473496.79	2212109.59	Аналитический метод	0.1	Закрепление отсутствует
128	473497.52	2212110.08	Аналитический метод	0.1	Закрепление отсутствует
129	473498.21	2212110.63	Аналитический метод	0.1	Закрепление отсутствует
130	473498.84	2212111.23	Аналитический метод	0.1	Закрепление отсутствует
131	473510.76	2212101.37	Аналитический метод	0.1	Закрепление отсутствует
132	473509.69	2212096.66	Аналитический метод	0.1	Закрепление отсутствует
133	473509.30	2212096.69	Аналитический метод	0.1	Закрепление отсутствует
134	473508.90	2212096.68	Аналитический метод	0.1	Закрепление отсутствует
135	473508.51	2212096.64	Аналитический метод	0.1	Закрепление отсутствует
136	473508.12	2212096.57	Аналитический метод	0.1	Закрепление отсутствует
137	473507.74	2212096.46	Аналитический метод	0.1	Закрепление отсутствует
138	473507.37	2212096.32	Аналитический метод	0.1	Закрепление отсутствует
139	473507.01	2212096.15	Аналитический метод	0.1	Закрепление отсутствует
140	473506.67	2212095.95	Аналитический метод	0.1	Закрепление отсутствует
141	473506.35	2212095.72	Аналитический метод	0.1	Закрепление отсутствует
142	473506.05	2212095.47	Аналитический метод	0.1	Закрепление отсутствует
143	473505.77	2212095.19	Аналитический метод	0.1	Закрепление отсутствует
144	473505.51	2212094.88	Аналитический метод	0.1	Закрепление отсутствует
145	473505.29	2212094.56	Аналитический метод	0.1	Закрепление отсутствует
146	473505.09	2212094.22	Аналитический метод	0.1	Закрепление отсутствует
147	473504.92	2212093.86	Аналитический метод	0.1	Закрепление отсутствует

2. Сведения о характерных точках границ объекта

Обозначение характерных точек границ	Координаты, м		Метод определения координат характерной точки	Средняя квадратическая погрешность положения характерной точки (Mt), м	Описание обозначения точки на местности (при наличии)
	X	Y			
1	2	3	4	5	6
148	473504.79	2212093.49	Аналитический метод	0.1	Закрепление отсутствует
149	473504.68	2212093.10	Аналитический метод	0.1	Закрепление отсутствует
1	473503.36	2212087.25	Аналитический метод	0.1	Закрепление отсутствует

3. Сведения о характерных точках части (частей) границы объекта

Обозначение характерных точек части границы	Координаты, м		Метод определения координат характерной точки	Средняя квадратическая погрешность положения характерной точки (Mt), м	Описание обозначения точки на местности (при наличии)
	X	Y			
1	2	3	4	5	6
-	-	-	-	-	-

Раздел 3

Сведения о местоположении измененных (уточненных) границ объекта

1. Система координат -

2. Сведения о характерных точках границ объекта

Обозначение характерных точек границ	Существующие координаты, м		Измененные (уточненные) координаты, м		Метод определения координат характерной точки	Средняя квадратическая погрешность положения характерной точки (M _t), м	Описание обозначения точки на местности (при наличии)
	X	Y	X	Y			
1	2	3	4	5	6	7	8
-	-	-	-	-	-	-	

3. Сведения о характерных точках части (частей) границы объекта

Обозначение характерных точек части границы	Существующие координаты, м		Измененные (уточненные) координаты, м		Метод определения координат характерной точки	Средняя квадратическая погрешность положения характерной точки (M _t), м	Описание обозначения точки на местности (при наличии)
	X	Y	X	Y			
1	2	3	4	5	6	7	8
-	-	-	-	-	-	-	