

ИНДИВИДУАЛЬНЫЙ ПРЕДПРИНИМАТЕЛЬ  
**ЗЛОБОВ АНДРЕЙ АНДРЕЕВИЧ**

Объект:

**«Строительство второй очереди водопропускных сооружений на территории Волго-Ахтубинской поймы в Среднеахтубинском муниципальном районе Волгоградской области». Строительство водопропускного сооружения №202**

**ПРОЕКТ МЕЖЕВАНИЯ ТЕРРИТОРИИ**

(внесение изменений в проект, утвержденный Приказом комитета архитектуры и градостроительства Волгоградской области от 29.03.2021 г. № 37-ОД)

**Раздел 2. Текстовая часть**

**ДПТ.409-23/01/37И-ПМТ.Р2\_04.ПЗ**

Волгоград, 2023

ИНДИВИДУАЛЬНЫЙ ПРЕДПРИНИМАТЕЛЬ  
**ЗЛОБОВ АНДРЕЙ АНДРЕЕВИЧ**

Объект:

«Строительство второй очереди водопропускных сооружений на территории Волго-Ахтубинской поймы в Среднеахтубинском муниципальном районе Волгоградской области». Строительство водопропускного сооружения №202


**ПРОЕКТ МЕЖЕВАНИЯ ТЕРРИТОРИИ**

(внесение изменений в проект, утвержденный Приказом комитета архитектуры и градостроительства Волгоградской области от 29.03.2021 г. № 37-ОД)


**Раздел 2. Текстовая часть**

ДПТ.409-23/01/37И-ПМТ.Р2\_04.ПЗ

Главный архитектор проекта



Злобов А.А.

Перв. примен.	<b>Состав проекта межевания территории</b>					
	Обозначение	Наименование	№№			
Справ. №			части проекта	тома	Графического материала	
	ДПТ.409-23/01/37И-ПМТ.Р1_04	<b>Раздел 1. Проект межевания территории. Графическая часть</b>	1	1		
	ДПТ.409-23/01/37И-ПМТ.Р1_04 -1	Чертеж межевания территории. М 1:500			1	
	ДПТ.409-23/01/37И-ПМТ.Р2_04.ПЗ	<b>Раздел 2. Проект межевания территории. Текстовая часть</b>	2	2		
	ДПТ.409-23/01/37И-ПМТ.Р2_04.ПЗ	Проект межевания территории. Текстовая часть				
	ДПТ.409-23/01/37И-ПМТ.Р3_М0	<b>Раздел 3. Материалы по обоснованию проекта межевания территории. Графическая часть</b>	3	3		
	ДПТ.409-23/01/37И-ПМТ.Р3_М0-1	Схема существующего использования и границ зон с особыми условиями использования территории, М 1:500			1	
ДПТ.409-23/01/37И-ПМТ.Р4_М0.ПЗ	<b>Раздел 4. Материалы по обоснованию проекта межевания и территории. Пояснительная записка.</b>	4	4			
ДПТ.409-23/01/37И-ПМТ.Р4_М0.ПЗ	Материалы по обоснованию проекта межевания территории. Пояснительная записка.					
Подп. и дата	Име. № дубл.	Взам. инв. №				Подп. и дата
ДПТ.409-23/01/37И-ПМТ.Р1_04						
Име. № подл.	Изм.	Копуч	Лист	№ док	Подпись	Дата
						
	Нач.маст.		Злобов А.А.			
	Разраб.		Злобов А.А.			
	Н.контр.		Злобов			
Состав проекта			Лит.	Лист	Листов	
			ИП Злобов А.А.			

## Содержание

№ пп	Разделы текстовой части проекта межевания территории	Стр.
1	Перечень образуемых земельных участков	5
2	Перечень кадастровых номеров существующих земельных участков, на которых объект может быть размещен на условиях сервитута	8
3	Перечень координат характерных точек образуемых земельных участков	8
4	Сведения о границах территории, применительно к которой осуществляется подготовка проекта межевания	9
5	Сведения о необходимости изъятия земель для государственных нужд	9

Ине.№ подл.		Подп. и дата		Взам. инв. №		Ине.№ дубл.		Подп. и дата		
Изм	Колуч.	Лист	№ док	Подпись	Дата	ДПТ.409-23/01/37И-ПМТ.Р1_04				Лист

## 1. Перечень образуемых земельных участков

Проектом межевания территории предусмотрено образование двух земельных участков – для размещения объекта: «Строительство второй очереди водопропускных сооружений на территории Волго-Ахтубинской поймы в Среднеахтубинском муниципальном районе Волгоградской области». Строительство водопропускного сооружения №202.

Сведения об образуемых земельных участках, их частях, в том числе сведения о возможных способах их образования, видах разрешенного использования земельных участков указаны в Таблице 1.

Таблица 1. Сведения об образуемых земельных участках

Кадастровый номер квартала	34:28:000000
Условный номер образуемого земельного участка	:ЗУ73
Номера характерных точек образуемых земельных участков	1-32
Местоположение земельного участка	Кировское сельское поселение Среднеахтубинского муниципального района Волгоградской области
Площадь образуемого земельного участка, кв.м.	2425,0
Сведения об отнесении (неотнесении) образуемых земельных участков к территории общего пользования	Не относится к ТОП
Вид разрешенного использования образуемых земельных участков, предназначенных для размещения объектов	Строительство и эксплуатация водохранилищ и иных искусственных водных объектов, создание и расширение морских и речных портов, строительство, реконструкция и эксплуатация гидротехнических сооружений
Способы образования земельных участков	Образование из состава земель неразграниченной собственности, постановка на учет в ЕГРН.
Целевое назначение лесов, вид (виды) разрешенного использования лесного участка, количественные и качественные характеристики лесного участка, сведения о нахождении лесного участка в границах особо защитных участков лесов	Категория лесов: защитные леса (леса, расположенные в лесопарковой зоне). Характеристики – см. таб. 2-4
Условные номера образуемых земельных участков, кадастровые номера или иные ранее приобретенные государственные учетные номера существующих земельных участков, в отношении которых предполагается их резервирование и (или) изъятие для государственных или муниципальных нужд	Не установлены
Правообладатель	Государственная собственность Российской Федерации
Категория земель образуемого земельного участка	Земли лесного фонда

Ине.№ подл.	Подп. и дата	Взам. инв. №	Ине.№ дубл.	Подп. и дата

Изм	Колуч.	Лист	№ док	Подпись	Дата

ДПТ.409-23/01/ЗТИ-ПМТ.Р1\_04

Лист

Ине.№ подл.	Подп. и дата	Взам. инв. №	Ине.№ дубл.	Подп. и дата

34:28:000000	Кадастровый номер квартала	
:3У74	Условный номер образуемого земельного участка	
1-4, 1-8	Номера характерных точек образуемых земельных участков	
Кировское сельское поселение Среднеахтудинского муниципального района Волгоградской области	Местоположение земельного участка	
214,0	Площадь образуемого земельного участка, кв.м.	
Не относится к ТОП	Сведения об отнесении (неотнесении) образуемых земельных участков к территории общего пользования	
Гидротехнические сооружения (код 11.3)	Вид разрешенного использования образуемых земельных участков, предназначенных для размещения объектов	
Образование из состава земель неразграниченной собственности, постановка на учет в ЕГРН.	Способы образования земельных участков	
Не установлены	Целевое назначение лесов, вид (виды) разрешенного использования лесного участка, количественные и качественные характеристики лесного участка, сведения о нахождении лесного участка в границах особо защитных участков лесов	
Не установлены	Условные номера образуемых земельных участков, кадастровые номера или иные ранее присвоенные государственным учетные номера существующих земельных участков, в отношении которых предполагается их резервирование и (или) изъятие для государственных или муниципальных нужд	
Государственная собственность субъекта Российской Федерации (Волгоградской области)	Правообладатель	
Земли особо охраняемых территорий и объектов	Категория земель образуемого земельного участка	

Примечания:

1. Виды разрешенного использования установлен в соответствии с Классификатором видов разрешенного использования, утвержденным Приказом Федеральной службы государственной регистрации, кадастра и картографии от 10 ноября 2020 года N П/04/12; в соответствии со статьей 25 Лесного Кодекса Российской Федерации.

2. Сведения о необходимости перевода земельного участка из состава земель одной категории в другую: земельные участки с условными номерами 3У73, 3У74 – не требуют перевода из состава земель одной категории в другую.

Проектом межевания предусматривается использование участков земель государственного лесного фонда, Сахарного участкового лесничества Среднеахтудинского лесничества, для размещения объекта.

**Используемые земельные участки выделены в государственном лесном реестре (см. выписки в Приложениях).** При осуществлении строительства на землях государственного лесного фонда до начала строительно-монтажных работ необходимо:

1. Разработать и согласовать проект освоения лесов в соответствии с требованиями ст. 88 Лесного кодекса РФ, Приказа Рослесхоза от 29.02.2012 № 69 «Об утверждении состава проекта освоения лесов и порядка его разработки».

ДПТ.409-23/01/37И-ПМТ.Р1\_04

Лист

Изм	Колуч.	Лист	№ док	Подпись	Дата

2. В течении срока аренды земельного участка государственного лесного фонда ежегодно необходимо подавать лесную декларацию, которая представляет собой заявление об использовании лесов в соответствии с проектом освоения лесов. Лесная декларация заполняется и подается в органы государственной власти в соответствии с требованиями ст. 26 Лесного кодекса РФ, Приказа Минприроды России от 16.01.2015 N 17 «Об утверждении формы лесной декларации, порядка ее заполнения и подачи, требований к формату лесной декларации в электронной форме».

В соответствии со ст. 25, 45 Лесного Кодекса РФ вид использования земельных участков, образуемых из земель лесного фонда на постоянной основе – строительство и эксплуатация водохранилищ и иных искусственных водных объектов, создание и расширение морских и речных портов, строительство, реконструкция и эксплуатация гидротехнических сооружений.

После утверждения разработанной документации по планировке территории уполномоченным органом государственной власти, органом местного самоуправления, будет осуществлена процедура оформления права пользования на лесные участки в соответствии с требованиями действующего законодательства.

Перевод земель государственного лесного фонда в иную категорию не предусматривается.

**Целевое назначение лесов**, вид (виды) разрешенного использования используемых для размещения объекта лесных участков, количественные и качественные характеристики лесных участков, сведения о нахождении лесных участков в границах особо защитных участков лесов **приведены в таблицах 2, 3, 4.**

Таблица 2. Характеристики лесных участков

№ пп	Кадастровый номер исходного ЗУ	Местоположение	Общая площадь, га	Наименование участка	Назначение	Категория лесов	Разрешенное использование
1	-	Волгоградская область, Среднеахтубинский муниципальный район, Среднеахтубинское лесничество, Сахарное участковое лесничество, квартал 27, части выделов 15, 28	0,2425	Лесной участок, входящий в состав земельного участка	Земли лесного фонда	Защитные леса (леса, расположенные в лесопарковой зоне)	Заготовка древесины; заготовка и сбор недревесных лесных ресурсов; заготовка пищевых лесных ресурсов и сбор лекарственных растений; осуществление видов деятельности в сфере охотничьего хозяйства; ведение сельского хозяйства; осуществление научно-исследовательской деятельности, образовательной деятельности; осуществление рекреационной деятельности; выполнение работ по геологическому изучению недр, разработка месторождений полезных ископаемых; строительство и эксплуатация водохранилищ и иных искусственных водных объектов, а также гидротехнических сооружений, морских портов, морских терминалов, речных портов, причалов; строительство, рекон-

Ине.№ подл.	Подп. и дата	Взам. инв. №	Ине.№ дубл.	Подп. и дата

ДПТ.409-23/01/37И-ПМТ.Р1\_04

Лист

Изм	Колуч.	Лист	№ док	Подпись	Дата

							струкция, эксплуатация линейных объектов; осуществление религиозной деятельности.
--	--	--	--	--	--	--	---

Таблица 3. Характеристики насаждений

№ пп	Общая площадь, га	Лесной квартал, хозяйство, преобладающая порода	Лесные земли, га	Нелесные земли, га	Категория (целевое назначение) лесов
1	0,2425	Кв. 27 (ч. выд. 15), твердолиственное, Дпп Кв. 27 (ч. выд. 28), ерик	0,1617	0,0808	Защитные леса (леса, расположенные в лесопарковой зоне)

Таблица 4.

№ ЗУ	Кадастровый номер исходного ЗУ	Лесничество	Участковое лесничество	Квартал	Выдел, часть	Площадь образуемого ЗУ	Категория защитных лесов	По материалам лесоустройства						
								Площадь лесного участка, га	Состав насаждений	Возраст (лет)	Бонитет	Полнота древостоя	Запас, куб. м./га	Запас, куб. м./га на испрашиваемом ЗУ
:ЗУ71	-	Среднеахтубинское	Сахарное	27	15	0,2425	леса, расположенные в лесопарковой зоне	0,2425	10Дпп	88	4	0,6	110	18
					28				-	-	-	-	-	-

**2. Перечень кадастровых номеров существующих земельных участков, на которых объект может быть размещен на условиях сервитута**

Перечень кадастровых номеров существующих земельных участков, на которых объект может быть размещен на условиях сервитута, - не приводится в связи с отсутствием ранее учтенных в Едином государственном реестре недвижимости земельных участков в границах проектирования.

**3. Перечень координат характерных точек образуемых земельных участков**

Каталог координат характерных поворотных точек границ образуемых земельных участков в системе координат, используемой для ведения единого государственного реестра недвижимости на территории Среднеахтубинского муниципального района Волгоградской области (МСК-34, зона 2) представлен в Таблице 5.

Ине.№ подл. Подп. и дата

Взам. инв. №

Ине.№ дубл.

Подп. и дата



Таблица 5.

№ точки	Система координат МСК-34, зона 2	
	Х, м	У, м

:ЗУ73		
1	485 810,43	2 197 667,62
2	485 821,03	2 197 681,37
3	485 821,52	2 197 682,84
4	485 821,85	2 197 684,18
5	485 822,75	2 197 684,05
6	485 823,10	2 197 684,06
7	485 842,01	2 197 708,59
8	485 842,01	2 197 714,65
9	485 842,18	2 197 726,65
10	485 837,44	2 197 740,68
11	485 833,73	2 197 739,52
12	485 821,53	2 197 735,73
13	485 808,68	2 197 733,38
14	485 807,41	2 197 733,01
15	485 805,31	2 197 731,96
16	485 802,86	2 197 729,74
17	485 801,19	2 197 726,74
18	485 800,61	2 197 724,20
19	485 800,71	2 197 721,54
20	485 800,91	2 197 720,38
21	485 791,78	2 197 718,88
22	485 789,74	2 197 716,90
23	485 781,69	2 197 704,62

24	485 784,47	2 197 697,65
25	485 791,29	2 197 693,19
26	485 794,41	2 197 691,15
27	485 795,33	2 197 690,79
28	485 796,83	2 197 689,96
29	485 805,52	2 197 691,50
30	485 806,13	2 197 688,00
31	485 806,36	2 197 685,55
32	485 806,41	2 197 681,15
33	485 805,53	2 197 668,71
1	485 810,43	2 197 667,62
:ЗУ74		
Контур 1		
1	485810.43	2197667.62
2	485816.08	2197666.35
3	485818.24	2197672.97
4	485821.03	2197681.37
1	485810.43	2197667.62
Контур 2		
1	485823.10	2197684.05
2	485825.64	2197684.11
3	485828.17	2197684.54
4	485835.41	2197685.83
5	485839.69	2197689.12
6	485841.83	2197695.01
7	485842.01	2197701.19
8	485835.55	2197700.21
1	485823.10	2197684.05

**4. Сведения о границах территории, применительно к которой осуществляется подготовка проекта межевания**

Перечень координат характерных точек таких границ в системе координат, используемой для ведения Единого государственного реестра недвижимости приведен в таблице:

№ точки	Система координат МСК-34, зона 2	
	Х, м	У, м

1	485837,44	2197740,67
2	485842,17	2197726,65

Ине.№ подл.	Подп. и дата	Взам. инв. №	Ине.№ дубл.	Подп. и дата

Изм	Колуч.	Лист	№ док	Подпись	Дата

ДПТ.409-23/01/37И-ПМТ.Р1\_04

Лист

3	485842,00	2197714,64
4	485842,00	2197701,19
5	485841,83	2197695,00
6	485839,68	2197689,12
7	485835,40	2197685,82
8	485828,17	2197684,54
9	485825,63	2197684,11
10	485822,75	2197684,04
11	485821,85	2197684,18
12	485821,52	2197682,84
13	485818,23	2197672,96
14	485816,08	2197666,35
15	485805,53	2197668,71
16	485806,08	2197676,38
17	485806,40	2197681,14
18	485806,35	2197685,54
19	485806,13	2197687,99
20	485805,52	2197691,49

21	485796,83	2197689,96
22	485795,33	2197690,78
23	485794,40	2197691,15
24	485784,46	2197697,65
25	485781,68	2197704,62
26	485789,74	2197716,91
27	485791,77	2197718,87
28	485800,91	2197720,37
29	485800,71	2197721,51
30	485800,61	2197724,18
31	485801,19	2197726,75
32	485802,86	2197729,74
33	485805,31	2197731,95
34	485807,38	2197732,99
35	485808,67	2197733,38
36	485821,53	2197735,73
37	485833,72	2197739,52
1	485837,44	2197740,67

### 5. Сведения о необходимости изъятия земель для государственных нужд

Изъятие для государственных нужд в отношении земельных участков не предполагается.

Ине.№ подл.	Подп. и дата	Взам. инв. №	Ине.№ дубл.	Подп. и дата

Изм	Колуч.	Лист	№ док	Подпись	Дата

ДПТ.404-23/01/Э1-ПМТ.Р1\_04

Лист

**Комитет природных ресурсов, лесного хозяйства и экологии Волгоградской области**

Наименование органа (организации), осуществляющей ведение государственного лесного реестра

**Выписка из государственного лесного реестра**

« 05 » 09 2023 года

Номер учетной записи: 728-2023-08																										
1 «Леса и лесные ресурсы», Земли лесного фонда																										
1.1 Наименование участка: лесной участок, входящий в состав земельного участка, назначение: земли лесного фонда																										
1.2 Местоположение: Волгоградская область, Среднеахтубинский муниципальный район, Среднеахтубинское лесничество, Сахарное участковое лесничество, квартал 27, части выделов 15,28																										
1.3 Категория лесов: Эксплуатационные леса Резервные леса																										
1.4 <b>Весь (леса) расположенные в лесопарковых зонах)</b>																										
Распределение площади лесного участка по категориям земель (га)	Лесные земли	Всего лесных земель	Нелесные земли																							
	Общая площадь		Не покрытые лесной растительностью	Пашни	Сенокосы	Пастбища	Воды	Сады, яблонники	Дороги, просеки	Усадьбы	Болота	Пески	Ледники	Прочие земли	Всего нелесных земель											
Покрытые лесной растительностью	Всего: В т.ч. л/к	Несомкнутый лес	Лесные питомники	Релинны	Гари	Погнившие древостой	Вырубки	Проталины	Итого	Всего лесных земель																
										Л/к	Лесные питомники	Релинны	Гари	Погнившие древостой	Вырубки	Проталины	Итого	Всего лесных земель	Пашни	Сенокосы	Пастбища	Воды	Сады, яблонники	Дороги, просеки	Усадьбы	Болота
0,2425	0,1617	-	-	-	-	-	-	-	-	0,1617	-	-	-	-	-	-	-	-	-	-	-	-	-	-	0,0808	0,0808
2 «Использование лесов»																										
2.1 Разрешенное использование: заготовка древесины; заготовка и сбор недревесных лесных ресурсов*; заготовка пищевых лесных ресурсов и сбор лекарственных растений**; осуществление видов деятельности в сфере охотничьего хозяйства; ведение сельского хозяйства; осуществление научно-исследовательской деятельности; образовательной деятельности; осуществление рекреационной деятельности; выращивание лесных плодовых, ягодных, декоративных растений, лекарственных растений; строительство и эксплуатация водохранилищ и геологическому изучению недр, разработка месторождений полезных ископаемых; строительство и эксплуатация портов, морских терминалов, речных портов, причалов; строительство, реконструкция, эксплуатация линейных объектов; осуществление религиозной деятельности; осуществление функций защиты природных и иных объектов; осуществление религиозной деятельности; иные виды*** (*в лесах, выполняющих функции защиты природных и иных объектов сбор лесной подстилки запрещен; **в категории защитных лесов – защитные полосы лесов, расположенные вдоль железнодорожных путей общего пользования, федеральных автомобильных дорог общего пользования, автомобильных дорог общего пользования, находящихся в собственности субъектов Российской Федерации заготовка пищевых лесных ресурсов и сбор лекарственных растений не рекомендуется; ***возможны, если не противоречат Лесному кодексу РФ);																										

2.2	Фактическое использование:	
2.3	Площадь: <b>0,2425 га;</b>	
2.4	Сведения о предоставлении лесов гражданам и юридическим лицам:	
	Правообладатель	Вид права
		Особые отметки
3	«Охрана, защита и воспроизводство лесов»	
4	Цель предоставления выписки:	

Заместитель председателя комитета



В.Е.Синичкин

**ХАРАКТЕРИСТИКА**  
лесного участка и его насаждений

1. Распределение земель, (га)

Общая площадь – всего	лесные земли						нелесные земли					
	занимаете лесными насаждениями			в том числе лесными культурами			лесные питомники, плантации		не занятые лесными насаждениями		итого	
	занимаете лесными насаждениями	в том числе лесными культурами	в том числе лесными питомники, плантации	лесные питомники, плантации	не занятые лесными насаждениями	итого	дороги	просеки	болота	другие (ерик)	итого	
1	2	3	4	4	5	6	7	8	9	10	11	
0,2425	0,1617	-	-	-	-	0,1617	-	-	-	0,0808	0,0808	

2. Характеристика насаждений

Целевое назначение лесов	Лесничество	Участковое лесничество/урочище (при наличии)	Лесной квартал	Хозяйство, преобладающая порода	Площадь (га)/запас древесины (куб. м) - всего	В том числе по группам возраста древостоя (га/тыс. куб. м)			
						молодняки	средневозрастные	приростающие	
1	2	3	4	5	6	7	8	9	10
Защитные (расположенные в лесопарковых зонах)	Среднеахтубинское	Сахарное	кв.27	твердолиств. Дпп	0,1617/18	-	-	-	0,1617/18
			ч.выд.15	ерик	0,0808/-	-	-	-	-
			ч.выд.28						

3. Средние таксационные показатели насаждений лесного участка

Целевое назначение лесов	Лесной квартал	Хозяйство, преобладающая порода	Состав	Возраст	Бонит	Полнота	Средний запас древесины лесных насаждений (куб. м/га)			
							молодняки	средневозрастные	приростающие	
1	2	3	4	5	6	7	8	9	10	11
Защитные (расположенные в лесопарковых зонах)	кв.27	твердолиств. Дпп	10Дпп	88	4	0,6	-	-	-	110
				ч.выд.15	-	-	-	-	-	-
				ч.выд.28	ерик					

4. Объекты лесной инфраструктуры

N п/п	Лесничество	Участковое лесничество/урочище (при наличии)	Лесной квартал	Лесотаксационный выдел	Наименование объекта	Единица измерения	Объем
1	2	3	4	5	6	7	8

5. Особо защитные участки лесов

№ п/п	Лесничество	Участковое лесничество/урочище (при наличии)	Лесной квартал	Лесотаксационный выдел	Назначение	Площадь (га)
1	2	3	4	5	6	7
-	-	-	-	-	-	-

6. Объекты лесного семеноводства


№ п/п	Лесничество	Участковое лесничество/урочище (при наличии)	Лесной квартал	Лесотаксационный выдел	Наименование объекта лесного семеноводства	Единица измерения	Объем
1	2	3	4	5	6	7	8
-	-	-	-	-	-	-	-

7. Объекты, не связанные с созданием лесной инфраструктуры

№ п/п	Лесничество	Участковое лесничество/урочище (при наличии)	Лесной квартал	Лесотаксационный выдел	Наименование объекта	Единица измерения	Объем
1	2	3	4	5	6	7	8
-	-	-	-	-	-	-	-

8. Права третьих лиц: нет.

9. Лесной участок располагается в границах ООПТ Природный парк «Волго-Ахтубинская пойма».



Заместитель председателя комитета

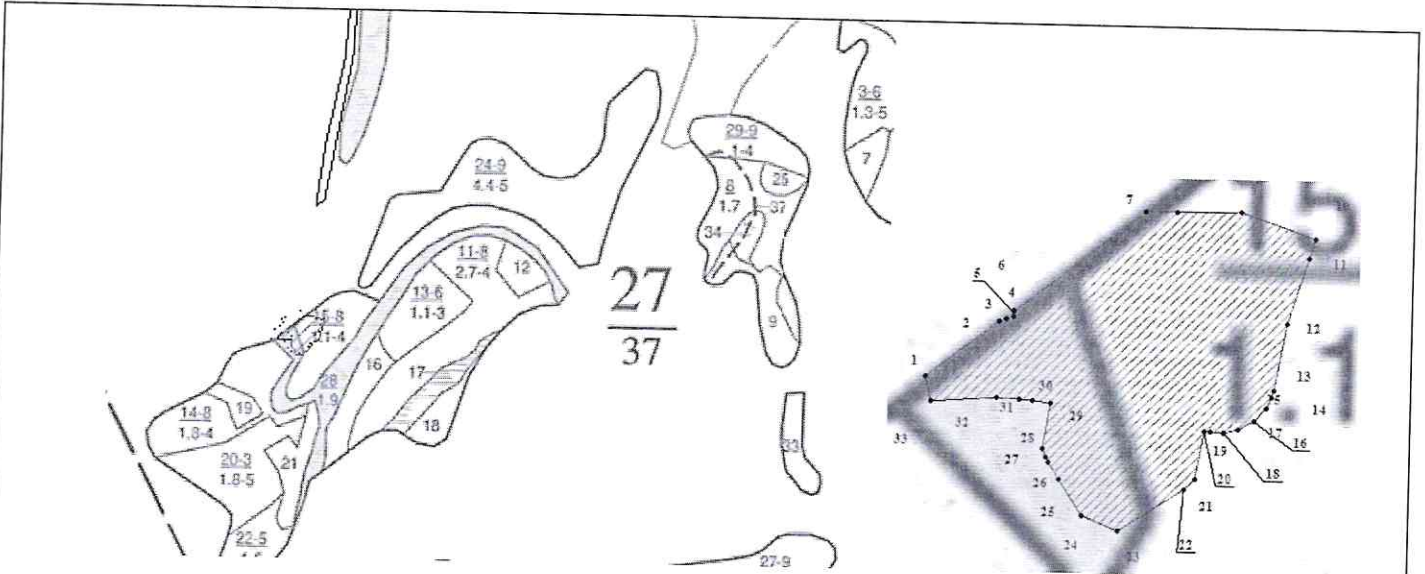
В.Е.Синичкин

## План лесного участка

Волгоградской области, Среднеахтубинского муниципального района, Среднеахтубинского лесничества, Сахарного участкового лесничества, квартал 27, части выделов 15, 28.  
Площадь 0,2425 га.

### КАРТА-СХЕМА РАСПОЛОЖЕНИЯ И ГРАНИЦЫ ЛЕСНОГО УЧАСТКА

Масштаб 1 : 10 000



Границы лесного участка  
Экспликация

№ точек	Румбы	Меры линий, м	№ точек	Румбы	Меры линий, м
1-2	СВ: 52° 22,3'	17,36	18-19	СЗ: 87° 50,8'	2,66
2-3	СВ: 71° 33,9'	1,55	19-20	СЗ: 80° 13,1'	1,18
3-4	СВ: 76° 9,9'	1,38	20-21	ЮЗ: 9° 19,8'	9,25
4-5	СЗ: 8° 13,2'	0,91	21-22	ЮЗ: 44° 8,7'	2,84
5-6	СВ: 1° 38,2'	0,35	22-23	ЮЗ: 56° 45,2'	14,68
6-7	СВ: 52° 22,3'	30,97	23-24	СЗ: 68° 15,3'	7,5
7-8	ЮВ: 90° 0,0'	6,06	24-25	СЗ: 33° 11,0'	8,15
8-9	СВ: 89° 11,3'	12	25-26	СЗ: 33° 10,7'	3,73
9-10	ЮВ: 71° 20,0'	14,81	26-27	СЗ: 21° 22,2'	0,99
10-11	ЮЗ: 17° 21,8'	3,89	27-28	СЗ: 28° 57,4'	1,71
11-12	ЮЗ: 17° 15,5'	12,78	28-29	СВ: 10° 3,0'	8,83
12-13	ЮЗ: 10° 21,8'	13,06	29-30	СЗ: 80° 6,8'	3,55
13-14	ЮЗ: 16° 14,6'	1,32	30-31	СЗ: 84° 38,2'	2,46
14-15	ЮЗ: 26° 33,9'	2,35	31-32	СЗ: 89° 20,9'	4,4
15-16	ЮЗ: 42° 10,8'	3,31	32-33	ЮЗ: 85° 57,2'	12,47
16-17	ЮЗ: 60° 53,8'	3,43	33-1	СЗ: 12° 32,5'	5,02
17-18	ЮЗ: 77° 8,2'	2,61			

Номер учетной записи в государственном лесном реестре **728-2023-08**

Заверено:

Заместитель председателя комитета  
природных ресурсов, лесного хозяйства  
и экологии Волгоградской области

В.Е.Синичкин Дата \_\_\_\_\_

