

Графическое описание местоположения границ публичного сервитута

Кадастровый номер объекта газораспределительной инфраструктуры, для эксплуатации которого необходимо установление публичного сервитута	34:28:140001:3422
Местоположение публичного сервитута	Волгоградская область, Среднеахтубинский район, п. Куйбышев, ул. Мира, д.10
Система координат	МСК 34 зона 2
Метод определения координат	метод спутниковых геодезических измерений (определений)
Средняя квадратическая погрешность положения характерных точек (Mt) в метрах	0,1
Площадь публичного сервитута	423 кв.м










Обозначение характерных точек границ публичного сервитута	X, м	Y, м
1	480 082,31	2 212 830,82
2	480 078,52	2 212 851,30
3	480 058,54	2 212 847,55
4	480 062,33	2 212 827,07
1	480 082,31	2 212 830,82

Схема расположения границ публичного сервитута



Масштаб 1:500

Условные обозначения:

-  - Граница публичного сервитута
-  - Граница земельного участка, по сведениям ЕГРН
-  - Границы объекта капитального строительства по сведениям ЕГРН
-  - Граница кадастрового квартала
-  - Характерная точка границы публичного сервитута
-  - Обозначение характерной точки границы публичного сервитута
-  - Кадастровый номер земельного участка, по сведениям ЕГРН
-  - Кадастровый номер объекта капитального строительства по сведениям ЕГРН
-  - Номер кадастрового квартала