

Графическое описание местоположения границ публичного сервитута

Кадастровый номер объекта газораспределительной инфраструктуры, для эксплуатации которого необходимо установление публичного сервитута	34:28:140003:352
Местоположение публичного сервитута	Волгоградская область, Среднеахтубинский район, п. Кочетково
Система координат	МСК 34 зона 2
Метод определения координат	метод спутниковых геодезических измерений (определений)
Средняя квадратическая погрешность положения характерных точек (Mt) в метрах	0,1
Площадь публичного сервитута	423 кв.м






Обозначение характерных точек границ публичного сервитута	X, м	Y, м
1	475 985,44	2 212 251,40
2	475 967,59	2 212 261,25
3	475 957,64	2 212 242,64
4	475 975,65	2 212 233,33
1	475 985,44	2 212 251,40

Схема расположения границ публичного сервитута



Масштаб 1:500

Условные обозначения:

-  - Граница публичного сервитута
-  - Граница земельного участка, по сведениям ЕГРН
-  - Границы объекта капитального строительства по сведениям ЕГРН
-  - Граница кадастрового квартала
-  - Характерная точка границы публичного сервитута
- 1 - Обозначение характерной точки границы публичного сервитута
- :2 - Кадастровый номер земельного участка, по сведениям ЕГРН
- :1361** - Кадастровый номер объекта капитального строительства по сведениям ЕГРН
- 34:03:120001** - Номер кадастрового квартала