

ОПИСАНИЕ МЕСТОПОЛОЖЕНИЯ ГРАНИЦ

публичного сервитута 10Л-Чайка-10

(наименование объекта, местоположение границ которого описано)

Раздел 1

Сведения об объекте

Сведения об объекте		
№ п/п	Характеристики объекта	Описание характеристик
1	2	3
1	Местоположение объекта	Волгоградская область, Среднеахтубинский
2	Площадь объекта +/- величина погрешности определения площади (Р +/- Дельта Р)	344421 м2 +/-117 м2
3	Иные характеристики объекта	Публичный сервитут для использования земельных участков в целях эксплуатации объекта энергетики местного значения – инженерного сооружения 10Л-Чайка-10 сроком действия 49 лет в интересах Публичного акционерного общества "Россети Юг"

Местоположение публичного сервитута: Волгоградская область, Среднеахтубинский			
Система координат		МСК-34, зона 2	
Метод определения координат		Аналитический	
Обозначение характерных точек границ публичного сервитута	Координаты, м		
	X	Y	Средняя квадратическая погрешность положения характерных точек (Mt), м
1	2	3	4
1	477835.39	2204834.29	0.10
2	477836.15	2204830.50	0.10
3	477838.23	2204827.24	0.10
4	477841.35	2204824.95	0.10
5	477845.09	2204823.95	0.10
6	477848.93	2204824.37	0.10
7	477854.75	2204826.13	0.10
8	477858.63	2204828.28	0.10
9	477861.02	2204831.32	0.10
10	477862.15	2204835.02	0.10
11	477861.86	2204838.87	0.10
12	477859.86	2204842.77	0.10
13	477865.46	2204859.11	0.10
14	477905.83	2204869.72	0.10
15	477955.15	2204882.98	0.10
16	477958.30	2204885.22	0.10
17	477960.42	2204888.46	0.10
18	477982.05	2204940.31	0.10
19	478005.08	2204994.57	0.10
20	478027.29	2205047.67	0.10
21	478052.00	2205107.68	0.10
22	478074.31	2205161.78	0.10
23	478126.18	2205186.49	0.10
24	478177.69	2205210.73	0.10
25	478231.53	2205236.42	0.10
26	478283.91	2205261.34	0.10
27	478338.41	2205288.02	0.10
28	478341.27	2205290.62	0.10
29	478386.27	2205350.02	0.10
30	478421.40	2205395.86	0.10
31	478461.55	2205448.38	0.10
32	478500.73	2205499.45	0.10
33	478537.19	2205548.18	0.10
34	478538.83	2205551.43	0.10
35	478553.67	2205600.41	0.10
36	478570.26	2205654.88	0.10
37	478586.00	2205707.49	0.10
38	478602.94	2205765.31	0.10
39	478633.39	2205863.21	0.10
40	478673.98	2205862.85	0.10
41	478724.60	2205863.56	0.10
42	478771.66	2205863.56	0.10
43	478778.89	2205862.09	0.10
44	478782.72	2205862.63	0.10
45	478786.09	2205864.52	0.10
46	478788.55	2205867.50	0.10
47	478789.77	2205871.17	0.10
48	478789.57	2205875.04	0.10
49	478787.99	2205878.56	0.10
50	478785.24	2205881.28	0.10
51	478781.69	2205882.82	0.10
52	478772.85	2205884.56	0.10
53	478724.45	2205884.56	0.10
54	478673.92	2205883.85	0.10
55	478627.98	2205884.26	0.10
56	478566.76	2205911.67	0.10
57	478507.30	2205938.25	0.10
58	478447.95	2205964.69	0.10
59	478393.17	2205989.08	0.10

1	2	3	4
60	478354.30	2206031.05	0.10
61	478316.60	2206071.84	0.10
62	478292.39	2206098.05	0.10
63	478294.87	2206144.08	0.10
64	478297.93	2206198.85	0.10
65	478300.78	2206248.27	0.10
66	478303.31	2206301.13	0.10
67	478306.84	2206364.05	0.10
68	478310.12	2206429.08	0.10
69	478313.42	2206486.91	0.10
70	478316.54	2206547.00	0.10
71	478331.15	2206605.42	0.10
72	478347.25	2206669.12	0.10
73	478363.11	2206733.66	0.10
74	478377.44	2206790.79	0.10
75	478390.58	2206842.81	0.10
76	478405.51	2206903.51	0.10
77	478418.63	2206956.64	0.10
78	478432.46	2207013.30	0.10
79	478445.20	2207062.84	0.10
80	478454.39	2207100.33	0.10
81	478480.26	2207082.93	0.10
82	478518.61	2207056.94	0.10
83	478562.20	2207027.52	0.10
84	478601.46	2207001.28	0.10
85	478606.22	2206992.85	0.10
86	478608.64	2206989.96	0.10
87	478611.96	2206988.17	0.10
88	478615.71	2206987.74	0.10
89	478619.65	2206988.62	0.10
90	478622.83	2206990.66	0.10
91	478625.02	2206993.73	0.10
92	478625.93	2206997.39	0.10
93	478625.52	2207000.99	0.10
94	478624.19	2207004.37	0.10
95	478617.81	2207014.76	0.10
96	478615.05	2207017.46	0.10
97	478573.88	2207044.97	0.10
98	478530.37	2207074.33	0.10
99	478492.01	2207100.33	0.10
100	478465.38	2207118.24	0.10
101	478505.46	2207150.93	0.10
102	478570.95	2207204.62	0.10
103	478618.54	2207243.34	0.10
104	478660.89	2207277.85	0.10
105	478711.29	2207320.01	0.10
106	478742.59	2207371.19	0.10
107	478775.83	2207424.96	0.10
108	478812.72	2207485.40	0.10
109	478845.29	2207538.15	0.10
110	478882.46	2207598.65	0.10
111	478918.47	2207657.58	0.10
112	478951.51	2207711.27	0.10
113	478986.51	2207769.17	0.10
114	479001.98	2207827.49	0.10
115	479017.31	2207885.54	0.10
116	479033.59	2207947.11	0.10
117	479049.93	2208008.01	0.10
118	479066.19	2208069.53	0.10
119	479082.47	2208130.67	0.10
120	479100.05	2208195.49	0.10
121	479127.89	2208250.56	0.10
122	479156.49	2208304.85	0.10
123	479185.03	2208362.24	0.10
124	479212.94	2208416.78	0.10
125	479245.27	2208480.31	0.10
126	479269.21	2208526.73	0.10
127	479298.05	2208584.11	0.10

1	2	3	4
128	479307.26	2208601.40	0.10
129	479307.47	2208605.26	0.10
130	479298.07	2208676.25	0.10
131	479287.53	2208752.45	0.10
132	479277.13	2208827.53	0.10
133	479268.99	2208887.74	0.10
134	479259.63	2208956.79	0.10
135	479250.91	2209002.89	0.10
136	479243.09	2209047.19	0.10
137	479232.24	2209107.92	0.10
138	479220.93	2209169.38	0.10
139	479211.54	2209221.62	0.10
140	479201.36	2209277.99	0.10
141	479190.06	2209340.09	0.10
142	479179.34	2209399.91	0.10
143	479200.80	2209441.59	0.10
144	479234.08	2209506.30	0.10
145	479263.85	2209564.22	0.10
146	479297.72	2209629.77	0.10
147	479323.11	2209633.76	0.10
148	479365.93	2209640.80	0.10
149	479409.37	2209647.41	0.10
150	479445.00	2209652.98	0.10
151	479448.49	2209654.65	0.10
152	479500.97	2209693.03	0.10
153	479548.75	2209728.81	0.10
154	479590.06	2209758.98	0.10
155	479650.89	2209739.44	0.10
156	479715.84	2209722.15	0.10
157	479775.07	2209705.90	0.10
158	479866.81	2209680.21	0.10
159	479905.76	2209669.62	0.10
160	479974.79	2209649.82	0.10
161	480037.36	2209632.01	0.10
162	480096.41	2209615.75	0.10
163	480150.66	2209600.80	0.10
164	480210.97	2209583.88	0.10
165	480214.82	2209584.22	0.10
166	480218.29	2209585.93	0.10
167	480220.90	2209588.78	0.10
168	480222.31	2209592.38	0.10
169	480222.31	2209596.25	0.10
170	480220.92	2209599.85	0.10
171	480218.32	2209602.71	0.10
172	480214.85	2209604.43	0.10
173	480156.31	2209621.02	0.10
174	480101.99	2209635.99	0.10
175	480043.02	2209652.23	0.10
176	479980.55	2209670.01	0.10
177	479911.41	2209689.84	0.10
178	479872.40	2209700.45	0.10
179	479780.63	2209726.15	0.10
180	479721.32	2209742.43	0.10
181	479656.54	2209759.67	0.10
182	479589.34	2209781.05	0.10
183	479585.49	2209780.76	0.10
184	479582.00	2209779.09	0.10
185	479536.27	2209745.70	0.10
186	479488.39	2209709.85	0.10
187	479438.17	2209673.11	0.10
188	479406.17	2209668.17	0.10
189	479362.65	2209661.54	0.10
190	479319.71	2209654.48	0.10
191	479309.62	2209652.89	0.10
192	479333.66	2209699.65	0.10
193	479369.81	2209769.78	0.10
194	479403.93	2209836.36	0.10
195	479436.30	2209898.89	0.10

1	2	3	4
196	479496.95	2209922.94	0.10
197	479572.69	2209953.14	0.10
198	479575.31	2209955.99	0.10
199	479576.71	2209959.60	0.10
200	479576.71	2209963.46	0.10
201	479567.75	2210011.55	0.10
202	479559.09	2210063.66	0.10
203	479546.37	2210135.03	0.10
204	479533.30	2210208.43	0.10
205	479519.19	2210286.67	0.10
206	479508.42	2210350.22	0.10
207	479542.22	2210400.31	0.10
208	479579.22	2210454.02	0.10
209	479617.62	2210510.74	0.10
210	479618.30	2210514.54	0.10
211	479617.93	2210555.65	0.10
212	479616.98	2210639.30	0.10
213	479616.34	2210715.73	0.10
214	479615.43	2210797.46	0.10
215	479614.78	2210872.67	0.10
216	479614.18	2210931.41	0.10
217	479613.61	2210985.64	0.10
218	479662.36	2210995.70	0.10
219	479715.81	2211009.05	0.10
220	479743.75	2211002.86	0.10
221	479786.22	2210990.25	0.10
222	479841.66	2210983.57	0.10
223	479914.99	2210996.72	0.10
224	479923.22	2210997.11	0.10
225	479910.37	2210977.34	0.10
226	479906.69	2210975.70	0.10
227	479904.06	2210973.00	0.10
228	479902.62	2210969.51	0.10
229	479902.58	2210965.73	0.10
230	479903.56	2210962.35	0.10
231	479905.70	2210958.63	0.10
232	479908.71	2210956.36	0.10
233	479912.36	2210955.38	0.10
234	479916.10	2210955.81	0.10
235	479920.96	2210957.81	0.10
236	479923.86	2210960.97	0.10
237	479926.75	2210964.03	0.10
238	479951.80	2211002.57	0.10
239	479972.88	2211030.71	0.10
240	479993.26	2211042.96	0.10
241	480043.26	2211072.64	0.10
242	480045.67	2211075.66	0.10
243	480046.83	2211079.35	0.10
244	480046.57	2211083.21	0.10
245	480044.93	2211086.71	0.10
246	480042.14	2211089.38	0.10
247	480038.57	2211090.86	0.10
248	480034.70	2211090.95	0.10
249	480031.07	2211089.63	0.10
250	480012.74	2211078.82	0.10
251	480020.23	2211087.56	0.10
252	480052.46	2211135.30	0.10
253	480083.90	2211131.52	0.10
254	480122.78	2211125.69	0.10
255	480126.45	2211125.78	0.10
256	480191.63	2211139.16	0.10
257	480261.22	2211153.17	0.10
258	480330.09	2211166.52	0.10
259	480363.73	2211173.34	0.10
260	480402.03	2211181.20	0.10
261	480473.19	2211195.22	0.10
262	480478.01	2211193.96	0.10
263	480484.43	2211191.48	0.10

1	2	3	4
264	480488.06	2211189.37	0.10
265	480491.80	2211188.83	0.10
266	480495.46	2211189.72	0.10
267	480498.54	2211191.90	0.10
268	480501.29	2211195.74	0.10
269	480502.29	2211199.38	0.10
270	480501.87	2211203.13	0.10
271	480500.09	2211206.46	0.10
272	480497.19	2211209.01	0.10
273	480492.48	2211210.87	0.10
274	480483.94	2211214.10	0.10
275	480475.36	2211216.33	0.10
276	480471.49	2211216.29	0.10
277	480397.81	2211201.77	0.10
278	480359.51	2211193.92	0.10
279	480335.74	2211189.59	0.10
280	480327.50	2211222.19	0.10
281	480310.75	2211294.81	0.10
282	480296.70	2211352.68	0.10
283	480339.24	2211360.24	0.10
284	480342.35	2211362.53	0.10
285	480344.43	2211365.80	0.10
286	480345.18	2211369.59	0.10
287	480345.47	2211397.72	0.10
288	480349.20	2211399.22	0.10
289	480351.87	2211401.87	0.10
290	480353.38	2211405.33	0.10
291	480353.49	2211409.11	0.10
292	480352.33	2211413.38	0.10
293	480350.03	2211416.37	0.10
294	480346.79	2211418.30	0.10
295	480343.06	2211418.88	0.10
296	480339.51	2211418.39	0.10
297	480335.40	2211417.85	0.10
298	480326.96	2211418.66	0.10
299	480323.31	2211417.40	0.10
300	480320.36	2211414.89	0.10
301	480318.52	2211411.49	0.10
302	480318.04	2211407.65	0.10
303	480318.98	2211403.90	0.10
304	480321.21	2211400.74	0.10
305	480324.48	2211398.59	0.10
306	480324.27	2211378.61	0.10
307	480282.00	2211371.51	0.10
308	480223.64	2211362.00	0.10
309	480180.88	2211354.69	0.10
310	480178.81	2211417.61	0.10
311	480175.14	2211478.28	0.10
312	480172.35	2211538.01	0.10
313	480169.00	2211611.91	0.10
314	480167.37	2211617.66	0.10
315	480160.73	2211668.42	0.10
316	480154.39	2211722.14	0.10
317	480168.36	2211755.84	0.10
318	480190.52	2211811.50	0.10
319	480219.68	2211850.04	0.10
320	480252.30	2211892.76	0.10
321	480310.99	2211919.72	0.10
322	480330.98	2211919.87	0.10
323	480341.44	2211921.04	0.10
324	480345.34	2211923.43	0.10
325	480347.84	2211927.24	0.10
326	480360.00	2211927.54	0.10
327	480363.64	2211926.56	0.10
328	480367.39	2211926.99	0.10
329	480370.71	2211928.78	0.10
330	480373.94	2211931.79	0.10
331	480438.18	2211931.37	0.10

1	2	3	4
332	480495.99	2211917.21	0.10
333	480562.74	2211885.30	0.10
334	480620.77	2211857.94	0.10
335	480684.32	2211827.09	0.10
336	480688.13	2211826.07	0.10
337	480770.65	2211820.08	0.10
338	480774.35	2211821.17	0.10
339	480830.00	2211849.68	0.10
340	480886.95	2211878.84	0.10
341	480939.51	2211905.74	0.10
342	480997.65	2211888.64	0.10
343	481042.42	2211854.17	0.10
344	481089.70	2211818.28	0.10
345	481132.80	2211785.22	0.10
346	481136.33	2211783.45	0.10
347	481179.86	2211771.14	0.10
348	481226.33	2211757.96	0.10
349	481230.19	2211758.20	0.10
350	481233.70	2211759.83	0.10
351	481294.00	2211802.98	0.10
352	481298.99	2211806.32	0.10
353	481301.64	2211809.01	0.10
354	481303.10	2211812.48	0.10
355	481303.17	2211816.26	0.10
356	481301.89	2211819.89	0.10
357	481299.37	2211823.29	0.10
358	481296.12	2211825.20	0.10
359	481292.39	2211825.77	0.10
360	481288.71	2211824.92	0.10
361	481283.47	2211822.08	0.10
362	481280.18	2211818.81	0.10
363	481225.62	2211779.87	0.10
364	481185.61	2211791.33	0.10
365	481143.99	2211803.10	0.10
366	481102.44	2211834.97	0.10
367	481055.18	2211870.85	0.10
368	481008.92	2211906.47	0.10
369	481005.47	2211908.22	0.10
370	480941.41	2211927.06	0.10
371	480937.37	2211927.43	0.10
372	480933.66	2211926.34	0.10
373	480877.38	2211897.54	0.10
374	480820.43	2211868.38	0.10
375	480767.40	2211841.21	0.10
376	480691.71	2211846.86	0.10
377	480629.84	2211876.89	0.10
378	480571.70	2211904.30	0.10
379	480505.79	2211935.80	0.10
380	480484.83	2211957.85	0.10
381	480481.68	2211994.04	0.10
382	480478.35	2212031.14	0.10
383	480474.67	2212071.95	0.10
384	480471.36	2212112.66	0.10
385	480469.74	2212116.17	0.10
386	480466.96	2212118.86	0.10
387	480425.68	2212146.08	0.10
388	480401.82	2212183.85	0.10
389	480396.67	2212191.64	0.10
390	480355.46	2212249.67	0.10
391	480346.90	2212261.37	0.10
392	480320.92	2212298.52	0.10
393	480299.00	2212327.02	0.10
394	480248.39	2212400.56	0.10
395	480216.65	2212445.82	0.10
396	480179.11	2212498.92	0.10
397	480141.68	2212551.97	0.10
398	480138.81	2212554.73	0.10
399	480135.23	2212556.20	0.10

1	2	3	4
400	480131.36	2212556.28	0.10
401	480127.78	2212554.98	0.10
402	480116.55	2212606.69	0.10
403	480105.01	2212667.46	0.10
404	480092.31	2212740.55	0.10
405	480083.69	2212789.78	0.10
406	480073.62	2212850.74	0.10
407	480059.41	2212913.97	0.10
408	480055.97	2212954.36	0.10
409	480059.47	2212956.30	0.10
410	480061.92	2212959.29	0.10
411	480063.13	2212962.96	0.10
412	480062.92	2212966.82	0.10
413	480055.60	2212996.90	0.10
414	480046.18	2213039.47	0.10
415	480043.99	2213042.65	0.10
416	480040.79	2213044.83	0.10
417	480037.02	2213045.70	0.10
418	479996.98	2213047.34	0.10
419	479968.29	2213045.66	0.10
420	479950.69	2213077.19	0.10
421	479936.64	2213123.66	0.10
422	479934.53	2213127.49	0.10
423	479905.01	2213161.60	0.10
424	479891.85	2213209.69	0.10
425	479883.65	2213248.16	0.10
426	479875.52	2213297.34	0.10
427	479873.24	2213337.41	0.10
428	479874.89	2213340.91	0.10
429	479875.17	2213344.76	0.10
430	479874.04	2213348.46	0.10
431	479871.64	2213351.49	0.10
432	479868.31	2213353.45	0.10
433	479864.49	2213354.08	0.10
434	479860.71	2213353.28	0.10
435	479854.96	2213350.73	0.10
436	479852.12	2213348.11	0.10
437	479850.41	2213344.64	0.10
438	479850.08	2213340.79	0.10
439	479854.74	2213294.27	0.10
440	479863.06	2213244.00	0.10
441	479871.52	2213204.42	0.10
442	479885.62	2213153.00	0.10
443	479887.57	2213149.66	0.10
444	479917.19	2213115.44	0.10
445	479931.80	2213067.93	0.10
446	479953.16	2213029.68	0.10
447	479955.71	2213026.65	0.10
448	479959.11	2213024.81	0.10
449	479962.94	2213024.32	0.10
450	479990.20	2213025.91	0.10
451	479984.35	2213024.54	0.10
452	479957.49	2213018.83	0.10
453	479936.65	2213015.89	0.10
454	479882.54	2213005.63	0.10
455	479835.88	2212995.11	0.10
456	479832.65	2212992.99	0.10
457	479830.41	2212989.84	0.10
458	479829.46	2212986.09	0.10
459	479829.93	2212982.25	0.10
460	479831.76	2212978.85	0.10
461	479834.70	2212976.33	0.10
462	479838.35	2212975.05	0.10
463	479842.21	2212975.18	0.10
464	479886.76	2212985.06	0.10
465	479940.32	2212995.21	0.10
466	479961.45	2212998.21	0.10
467	479989.15	2213004.10	0.10

1	2	3	4
468	480025.37	2213012.60	0.10
469	480031.80	2212981.47	0.10
470	480031.03	2212975.37	0.10
471	480029.80	2212971.80	0.10
472	480030.00	2212967.14	0.10
473	480031.63	2212962.51	0.10
474	480038.83	2212909.81	0.10
475	480053.05	2212846.52	0.10
476	480062.99	2212786.26	0.10
477	480071.62	2212736.94	0.10
478	480084.34	2212663.70	0.10
479	480095.97	2212602.50	0.10
480	480107.90	2212547.59	0.10
481	480079.58	2212544.31	0.10
482	480024.66	2212537.92	0.10
483	479975.59	2212532.00	0.10
484	479924.52	2212525.92	0.10
485	479874.60	2212520.13	0.10
486	479824.19	2212514.48	0.10
487	479769.45	2212507.46	0.10
488	479724.69	2212501.02	0.10
489	479668.75	2212477.11	0.10
490	479617.87	2212455.72	0.10
491	479567.61	2212434.90	0.10
492	479520.13	2212415.05	0.10
493	479468.69	2212393.40	0.10
494	479417.57	2212371.82	0.10
495	479366.79	2212350.27	0.10
496	479313.60	2212331.71	0.10
497	479259.37	2212312.24	0.10
498	479204.79	2212293.08	0.10
499	479148.78	2212272.38	0.10
500	479096.74	2212252.83	0.10
501	479048.32	2212243.05	0.10
502	478993.40	2212230.69	0.10
503	478926.46	2212216.95	0.10
504	478923.19	2212214.88	0.10
505	478920.89	2212211.77	0.10
506	478919.87	2212208.04	0.10
507	478920.28	2212204.19	0.10
508	478922.04	2212200.75	0.10
509	478924.94	2212198.19	0.10
510	478928.56	2212196.84	0.10
511	478932.43	2212196.90	0.10
512	478997.80	2212210.16	0.10
513	479052.71	2212222.52	0.10
514	479103.34	2212232.88	0.10
515	479156.11	2212252.70	0.10
516	479211.91	2212273.32	0.10
517	479266.40	2212292.45	0.10
518	479320.61	2212311.92	0.10
519	479374.77	2212330.84	0.10
520	479425.77	2212352.49	0.10
521	479476.84	2212374.05	0.10
522	479528.25	2212395.68	0.10
523	479575.68	2212415.51	0.10
524	479626.01	2212436.36	0.10
525	479674.24	2212456.63	0.10
526	479679.91	2212455.75	0.10
527	479713.56	2212447.87	0.10
528	479720.14	2212391.24	0.10
529	479727.35	2212320.48	0.10
530	479735.65	2212248.01	0.10
531	479744.57	2212170.70	0.10
532	479707.24	2212113.48	0.10
533	479699.82	2212112.90	0.10
534	479696.33	2212112.33	0.10
535	479693.03	2212110.50	0.10

1	2	3	4
536	479690.65	2212107.57	0.10
537	479689.52	2212103.97	0.10
538	479689.64	2212100.13	0.10
539	479691.03	2212096.62	0.10
540	479694.17	2212093.54	0.10
541	479664.91	2212048.95	0.10
542	479599.41	2212011.22	0.10
543	479532.55	2211972.55	0.10
544	479465.06	2211933.81	0.10
545	479462.53	2211930.89	0.10
546	479461.22	2211927.25	0.10
547	479461.32	2211923.39	0.10
548	479473.89	2211864.79	0.10
549	479485.73	2211804.97	0.10
550	479497.18	2211748.97	0.10
551	479509.09	2211690.06	0.10
552	479519.32	2211633.86	0.10
553	479521.24	2211630.51	0.10
554	479524.25	2211628.07	0.10
555	479527.93	2211626.89	0.10
556	479566.46	2211622.05	0.10
557	479612.81	2211617.11	0.10
558	479673.25	2211609.80	0.10
559	479707.78	2211562.93	0.10
560	479738.55	2211522.71	0.10
561	479744.22	2211514.58	0.10
562	479746.78	2211510.89	0.10
563	479750.12	2211508.21	0.10
564	479753.75	2211507.19	0.10
565	479757.50	2211507.60	0.10
566	479760.83	2211509.37	0.10
567	479763.94	2211512.45	0.10
568	479765.42	2211515.92	0.10
569	479765.50	2211519.69	0.10
570	479764.18	2211523.22	0.10
571	479761.45	2211526.61	0.10
572	479755.32	2211535.35	0.10
573	479724.46	2211575.69	0.10
574	479686.98	2211626.51	0.10
575	479683.96	2211628.93	0.10
576	479680.27	2211630.09	0.10
577	479615.18	2211637.97	0.10
578	479568.88	2211642.91	0.10
579	479538.20	2211646.77	0.10
580	479529.67	2211694.20	0.10
581	479517.76	2211753.17	0.10
582	479506.31	2211809.17	0.10
583	479494.43	2211869.19	0.10
584	479483.47	2211920.29	0.10
585	479543.07	2211954.38	0.10
586	479609.91	2211993.03	0.10
587	479678.42	2212032.55	0.10
588	479681.10	2212035.34	0.10
589	479722.03	2212097.73	0.10
590	479765.59	2212165.48	0.10
591	479765.86	2212169.33	0.10
592	479756.51	2212250.40	0.10
593	479748.23	2212322.74	0.10
594	479741.02	2212393.51	0.10
595	479734.88	2212446.37	0.10
596	479747.18	2212446.85	0.10
597	479780.31	2212445.62	0.10
598	479785.74	2212446.00	0.10
599	479789.22	2212446.77	0.10
600	479792.45	2212448.70	0.10
601	479794.74	2212451.70	0.10
602	479795.76	2212455.34	0.10
603	479795.52	2212459.01	0.10

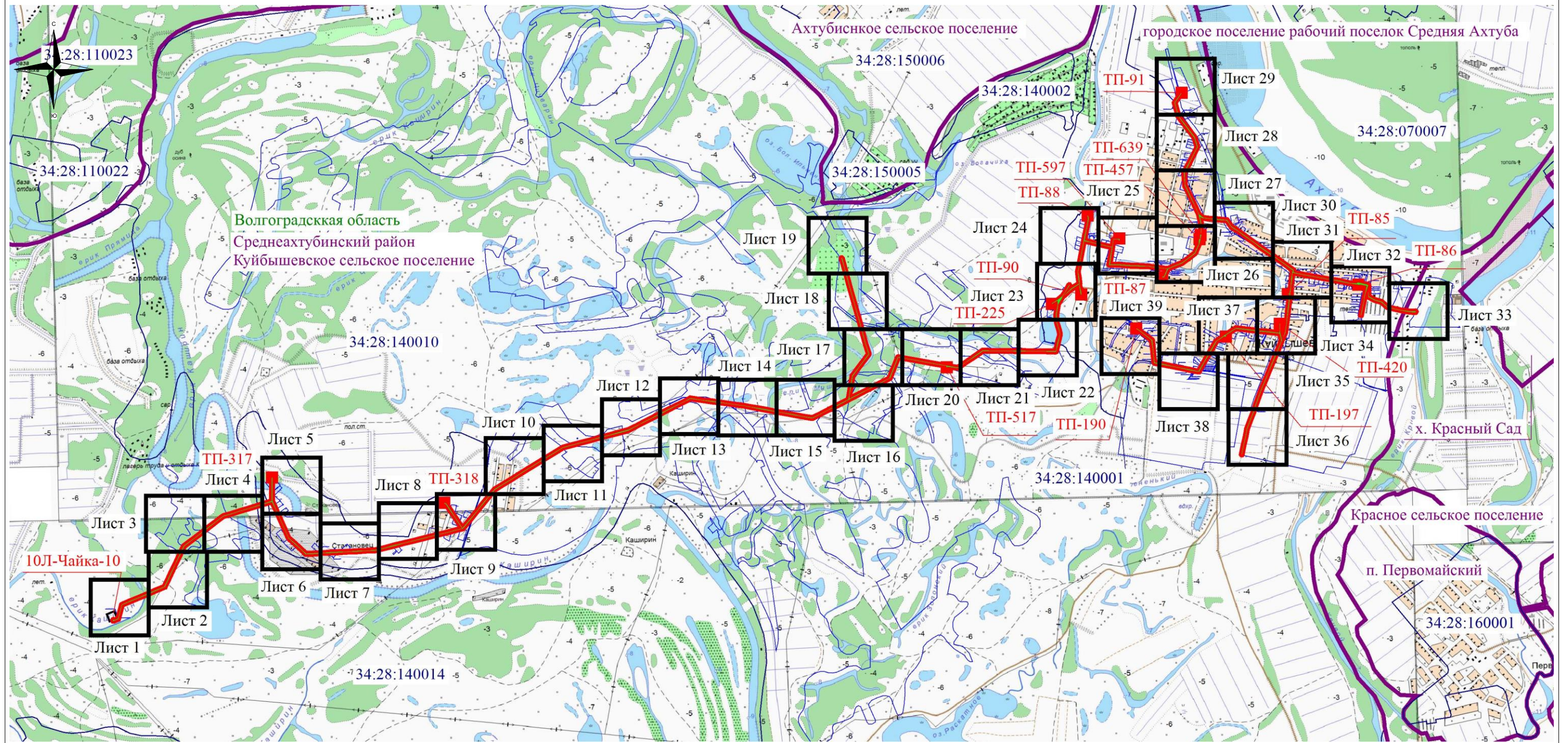
1	2	3	4
604	479794.02	2212462.47	0.10
605	479791.35	2212465.13	0.10
606	479787.88	2212466.61	0.10
607	479784.28	2212466.94	0.10
608	479779.44	2212466.60	0.10
609	479746.77	2212467.85	0.10
610	479724.14	2212466.96	0.10
611	479707.54	2212470.84	0.10
612	479731.64	2212481.14	0.10
613	479772.27	2212486.65	0.10
614	479826.70	2212493.64	0.10
615	479877.02	2212499.27	0.10
616	479927.00	2212505.06	0.10
617	479967.58	2212509.89	0.10
618	479968.95	2212503.40	0.10
619	479970.97	2212500.21	0.10
620	479974.03	2212498.00	0.10
621	479977.68	2212497.08	0.10
622	479981.55	2212497.42	0.10
623	479984.97	2212499.00	0.10
624	479987.56	2212501.75	0.10
625	479988.95	2212505.25	0.10
626	479988.48	2212512.40	0.10
627	480027.13	2212517.07	0.10
628	480082.00	2212523.45	0.10
629	480122.50	2212528.17	0.10
630	480125.99	2212529.47	0.10
631	480130.12	2212531.93	0.10
632	480161.96	2212486.81	0.10
633	480199.48	2212433.73	0.10
634	480231.19	2212388.50	0.10
635	480282.17	2212314.47	0.10
636	480304.09	2212285.97	0.10
637	480329.82	2212249.16	0.10
638	480338.43	2212237.39	0.10
639	480379.34	2212179.78	0.10
640	480384.17	2212172.46	0.10
641	480409.13	2212132.95	0.10
642	480412.23	2212129.79	0.10
643	480451.11	2212104.15	0.10
644	480453.75	2212070.07	0.10
645	480457.43	2212029.26	0.10
646	480460.76	2211992.16	0.10
647	480464.98	2211949.29	0.10
648	480467.25	2211945.88	0.10
649	480439.56	2211952.36	0.10
650	480367.94	2211952.62	0.10
651	480304.29	2211939.74	0.10
652	480240.08	2211910.17	0.10
653	480237.21	2211907.58	0.10
654	480202.94	2211862.72	0.10
655	480171.52	2211820.57	0.10
656	480148.84	2211763.60	0.10
657	480135.50	2211731.41	0.10
658	480107.51	2211718.34	0.10
659	480081.45	2211705.65	0.10
660	480079.13	2211702.55	0.10
661	480078.08	2211698.83	0.10
662	480078.45	2211694.98	0.10
663	480078.41	2211689.50	0.10
664	480078.20	2211685.73	0.10
665	480079.41	2211682.15	0.10
666	480081.85	2211679.28	0.10
667	480085.67	2211677.05	0.10
668	480089.39	2211676.40	0.10
669	480093.08	2211677.18	0.10
670	480096.22	2211679.26	0.10
671	480098.44	2211682.32	0.10

1	2	3	4
672	480099.81	2211686.39	0.10
673	480100.83	2211692.06	0.10
674	480116.39	2211699.32	0.10
675	480134.91	2211707.97	0.10
676	480139.89	2211665.83	0.10
677	480146.96	2211612.69	0.10
678	480148.46	2211607.39	0.10
679	480151.37	2211537.03	0.10
680	480154.17	2211477.16	0.10
681	480157.85	2211416.37	0.10
682	480160.63	2211339.63	0.10
683	480162.29	2211336.13	0.10
684	480165.10	2211333.48	0.10
685	480168.68	2211332.02	0.10
686	480172.55	2211331.96	0.10
687	480227.10	2211341.29	0.10
688	480275.92	2211349.25	0.10
689	480290.32	2211289.97	0.10
690	480307.12	2211217.12	0.10
691	480315.23	2211185.03	0.10
692	480257.15	2211173.77	0.10
693	480187.41	2211159.73	0.10
694	480124.03	2211146.73	0.10
695	480086.40	2211152.38	0.10
696	480047.83	2211156.72	0.10
697	480044.13	2211155.58	0.10
698	480040.05	2211155.87	0.10
699	480005.28	2211163.17	0.10
700	479981.62	2211168.62	0.10
701	479978.30	2211169.85	0.10
702	479974.02	2211170.34	0.10
703	479970.41	2211169.25	0.10
704	479967.46	2211166.90	0.10
705	479965.59	2211163.63	0.10
706	479964.52	2211159.10	0.10
707	479965.14	2211155.38	0.10
708	479967.09	2211152.15	0.10
709	479970.10	2211149.87	0.10
710	479973.42	2211148.64	0.10
711	479977.92	2211147.62	0.10
712	480000.96	2211142.61	0.10
713	480028.20	2211136.89	0.10
714	480003.20	2211099.88	0.10
715	479968.53	2211059.91	0.10
716	479958.57	2211046.61	0.10
717	479952.05	2211042.70	0.10
718	479910.01	2211017.17	0.10
719	479839.53	2211004.53	0.10
720	479789.81	2211010.96	0.10
721	479748.74	2211023.26	0.10
722	479716.98	2211030.26	0.10
723	479713.12	2211030.03	0.10
724	479657.28	2211016.08	0.10
725	479601.32	2211004.50	0.10
726	479597.88	2211002.74	0.10
727	479595.32	2210999.84	0.10
728	479593.97	2210996.22	0.10
729	479592.59	2210987.17	0.10
730	479593.18	2210931.19	0.10
731	479593.78	2210872.45	0.10
732	479594.43	2210797.22	0.10
733	479595.34	2210715.49	0.10
734	479595.98	2210639.06	0.10
735	479596.93	2210555.41	0.10
736	479597.27	2210517.65	0.10
737	479561.90	2210465.90	0.10
738	479524.87	2210412.14	0.10
739	479488.67	2210358.48	0.10

1	2	3	4
740	479487.08	2210354.72	0.10
741	479487.02	2210350.86	0.10
742	479494.83	2210290.95	0.10
743	479491.08	2210288.79	0.10
744	479488.83	2210285.76	0.10
745	479487.86	2210282.12	0.10
746	479488.30	2210278.37	0.10
747	479490.08	2210274.29	0.10
748	479492.79	2210271.66	0.10
749	479496.28	2210270.23	0.10
750	479500.80	2210270.37	0.10
751	479512.63	2210204.73	0.10
752	479525.69	2210131.35	0.10
753	479538.41	2210059.98	0.10
754	479547.07	2210007.91	0.10
755	479554.48	2209968.14	0.10
756	479489.24	2209942.47	0.10
757	479424.91	2209916.96	0.10
758	479421.83	2209915.07	0.10
759	479419.46	2209912.03	0.10
760	479385.27	2209845.98	0.10
761	479351.13	2209779.36	0.10
762	479314.98	2209709.25	0.10
763	479281.49	2209644.11	0.10
764	479245.18	2209573.85	0.10
765	479215.40	2209515.91	0.10
766	479182.12	2209451.20	0.10
767	479158.06	2209403.56	0.10
768	479158.03	2209399.70	0.10
769	479169.39	2209336.36	0.10
770	479180.70	2209274.23	0.10
771	479190.88	2209217.89	0.10
772	479200.28	2209165.58	0.10
773	479211.57	2209104.17	0.10
774	479222.41	2209043.49	0.10
775	479230.27	2208998.99	0.10
776	479238.93	2208953.20	0.10
777	479248.17	2208884.92	0.10
778	479256.32	2208824.68	0.10
779	479266.73	2208749.57	0.10
780	479277.26	2208673.43	0.10
781	479286.19	2208605.96	0.10
782	479279.41	2208593.79	0.10
783	479250.45	2208536.17	0.10
784	479226.55	2208489.83	0.10
785	479194.22	2208426.30	0.10
786	479166.28	2208371.69	0.10
787	479137.80	2208314.42	0.10
788	479109.23	2208260.20	0.10
789	479080.07	2208202.04	0.10
790	479062.18	2208136.07	0.10
791	479045.89	2208074.91	0.10
792	479029.63	2208013.37	0.10
793	479013.30	2207952.51	0.10
794	478997.01	2207890.90	0.10
795	478981.68	2207832.86	0.10
796	478966.60	2207776.03	0.10
797	478933.61	2207722.25	0.10
798	478900.56	2207668.54	0.10
799	478864.54	2207609.61	0.10
800	478827.40	2207549.15	0.10
801	478794.83	2207496.39	0.10
802	478757.91	2207435.90	0.10
803	478724.67	2207382.15	0.10
804	478694.29	2207332.47	0.10
805	478647.55	2207294.07	0.10
806	478605.28	2207259.62	0.10
807	478557.66	2207220.88	0.10

1	2	3	4
808	478492.14	2207167.17	0.10
809	478439.17	2207123.45	0.10
810	478437.57	2207119.93	0.10
811	478424.80	2207067.84	0.10
812	478412.09	2207018.40	0.10
813	478398.23	2206961.64	0.10
814	478385.12	2206908.54	0.10
815	478370.19	2206847.84	0.10
816	478357.08	2206795.91	0.10
817	478342.72	2206738.68	0.10
818	478326.85	2206674.14	0.10
819	478310.77	2206610.52	0.10
820	478295.61	2206549.10	0.10
821	478292.45	2206487.99	0.10
822	478289.15	2206430.14	0.10
823	478285.87	2206365.11	0.10
824	478282.33	2206302.13	0.10
825	478279.80	2206249.27	0.10
826	478276.97	2206200.04	0.10
827	478273.91	2206145.23	0.10
828	478271.19	2206094.75	0.10
829	478271.90	2206090.34	0.10
830	478273.96	2206087.06	0.10
831	478301.18	2206057.59	0.10
832	478338.89	2206016.80	0.10
833	478379.24	2205973.23	0.10
834	478382.67	2205970.77	0.10
835	478439.41	2205945.51	0.10
836	478498.74	2205919.08	0.10
837	478558.18	2205892.50	0.10
838	478612.88	2205868.01	0.10
839	478582.83	2205771.38	0.10
840	478565.84	2205713.39	0.10
841	478550.14	2205660.90	0.10
842	478533.57	2205606.49	0.10
843	478519.27	2205559.29	0.10
844	478483.91	2205512.03	0.10
845	478444.88	2205461.15	0.10
846	478404.72	2205408.62	0.10
847	478369.57	2205362.75	0.10
848	478326.04	2205305.29	0.10
849	478274.69	2205280.20	0.10
850	478222.50	2205255.38	0.10
851	478168.65	2205229.69	0.10
852	478117.19	2205205.47	0.10
853	478061.62	2205179.00	0.10
854	478058.54	2205176.76	0.10
855	478056.43	2205173.52	0.10
856	478032.58	2205115.68	0.10
857	478007.87	2205055.67	0.10
858	477985.70	2205002.67	0.10
859	477962.69	2204948.45	0.10
860	477943.03	2204901.32	0.10
861	477900.45	2204890.02	0.10
862	477852.33	2204877.06	0.10
863	477849.34	2204874.61	0.10
864	477847.43	2204871.25	0.10
865	477835.96	2204837.83	0.10
1	477835.39	2204834.29	0.10

Схема расположения границ публичного сервитута



Используемые условные знаки и обозначения:

- - обозначение границы кадастрового квартала по сведениям государственного кадастра недвижимости
- - обозначение границы земельного участка по сведениям государственного кадастра недвижимости
- - обозначение границы публичного сервитута
- - обозначение границы муниципального образования
- - обозначение объекта электросетевого хозяйства
- ТП-927 - обозначение трансформаторной подстанции
- 34:00:000000** - обозначение номера кадастрового квартала
- :186** - обозначение номера земельного участка
- Волгоградская область - наименование муниципального образования
- Среднеахтубинский район

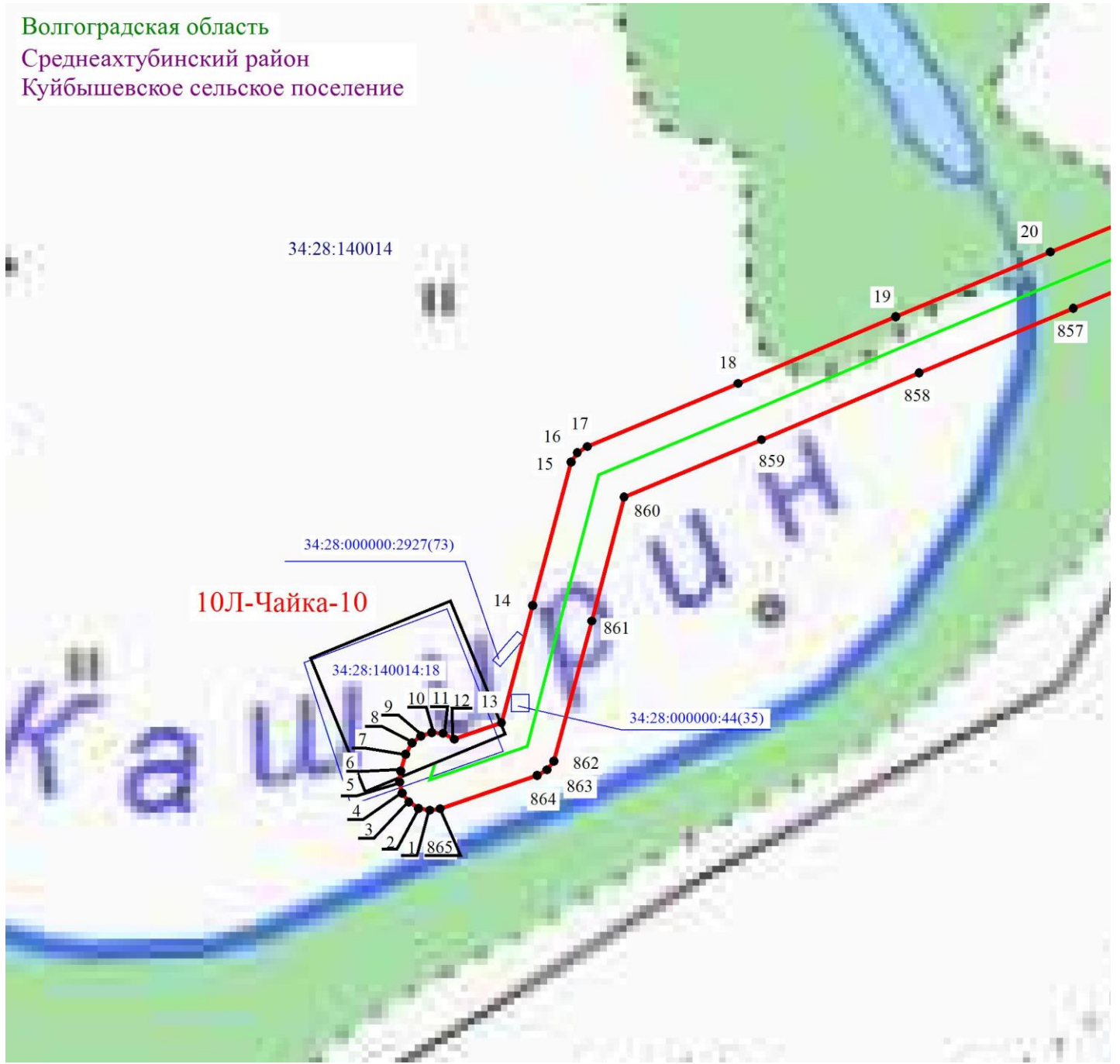
Масштаб 1:26000

Схема расположения границ публичного сервитута

Волгоградская область






Среднеахтубинский район

Куйбышевское сельское поселение



Масштаб 1: 2000

Используемые условные знаки и обозначения:

-  - обозначение границы кадастрового квартала по сведениям ЕГРН
-  - обозначение границы земельного участка по сведениям ЕГРН
-  - обозначение границы публичного сервитута
-  - обозначение объекта электросетевого хозяйства
-  2 - обозначение характерной точки охранный зоны

34:00:0000000 – обозначение номера кадастрового квартала

34:18:100014:525 – обозначение номера земельного участка

Волгоградская область - обозначение муниципального образования

Среднеахтубинский район

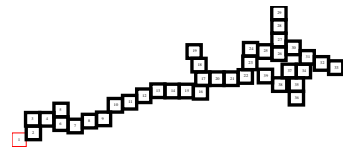
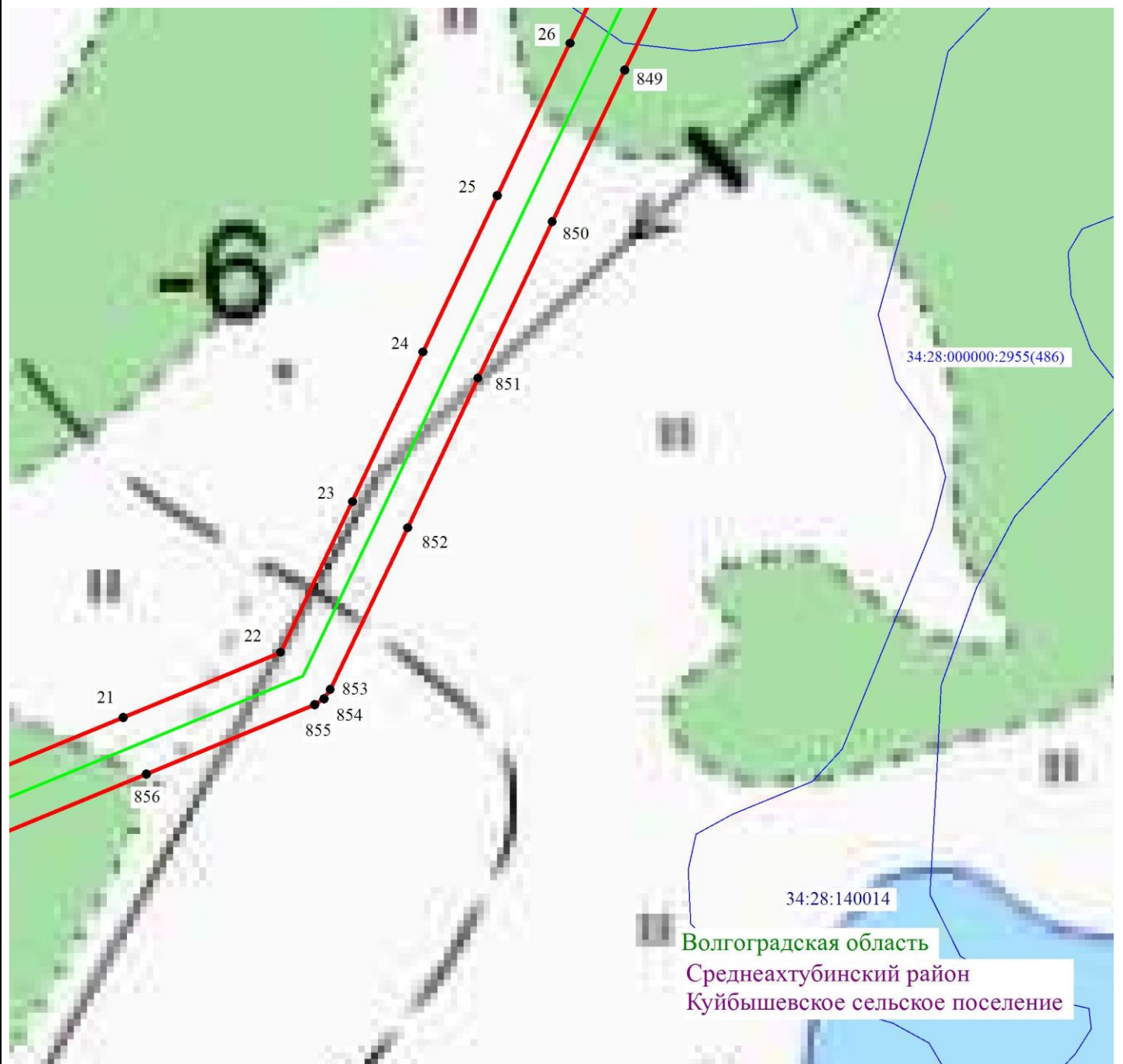







Схема расположения границ публичного сервитута



Масштаб 1: 2000

Используемые условные знаки и обозначения:

-  - обозначение границы кадастрового квартала по сведениям ЕГРН
-  - обозначение границы земельного участка по сведениям ЕГРН
-  - обозначение границы публичного сервитута
-  - обозначение объекта электросетевого хозяйства
-  2 - обозначение характерной точки охранный зоны

34:00:0000000 – обозначение номера кадастрового квартала

34:18:100014:525 – обозначение номера земельного участка

Волгоградская область - обозначение муниципального образования

Среднеахтубинский район

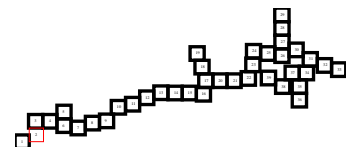


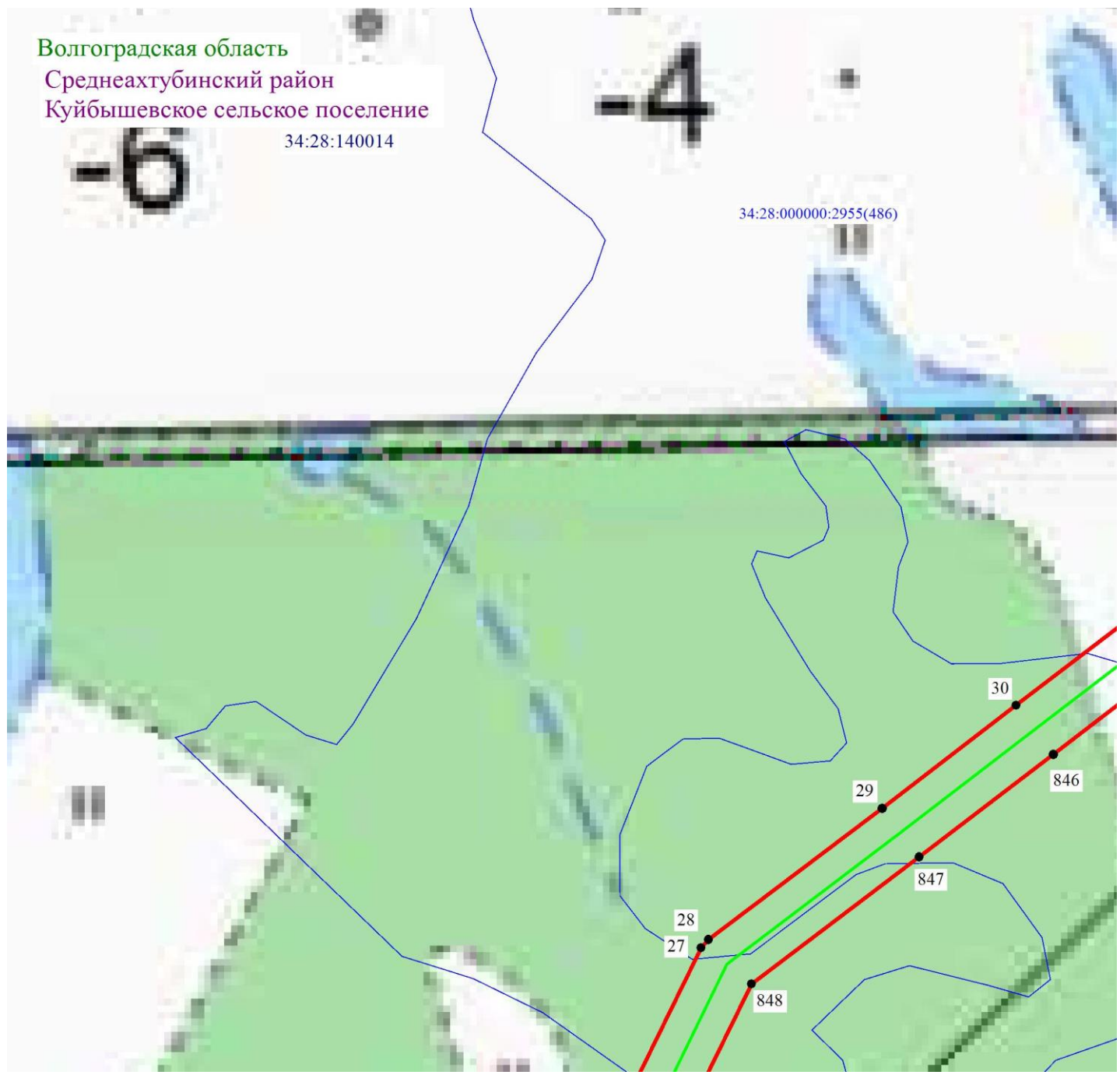
Схема расположения границ публичного сервитута

Волгоградская область
Среднеахтубинский район
Куйбышевское сельское поселение
34:28:140014

-4






-6

34:28:000000:2955(486)



Масштаб 1: 2000

Используемые условные знаки и обозначения:

-  - обозначение границы кадастрового квартала по сведениям ЕГРН
-  - обозначение границы земельного участка по сведениям ЕГРН
-  - обозначение границы публичного сервитута
-  - обозначение объекта электросетевого хозяйства
-  2 - обозначение характерной точки охранной зоны

34:00:0000000 – обозначение номера кадастрового квартала

34:18:100014:525 – обозначение номера земельного участка

Волгоградская область - обозначение муниципального образования

Среднеахтубинский район

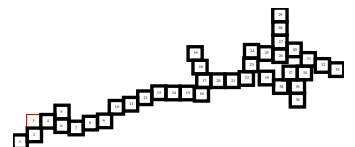
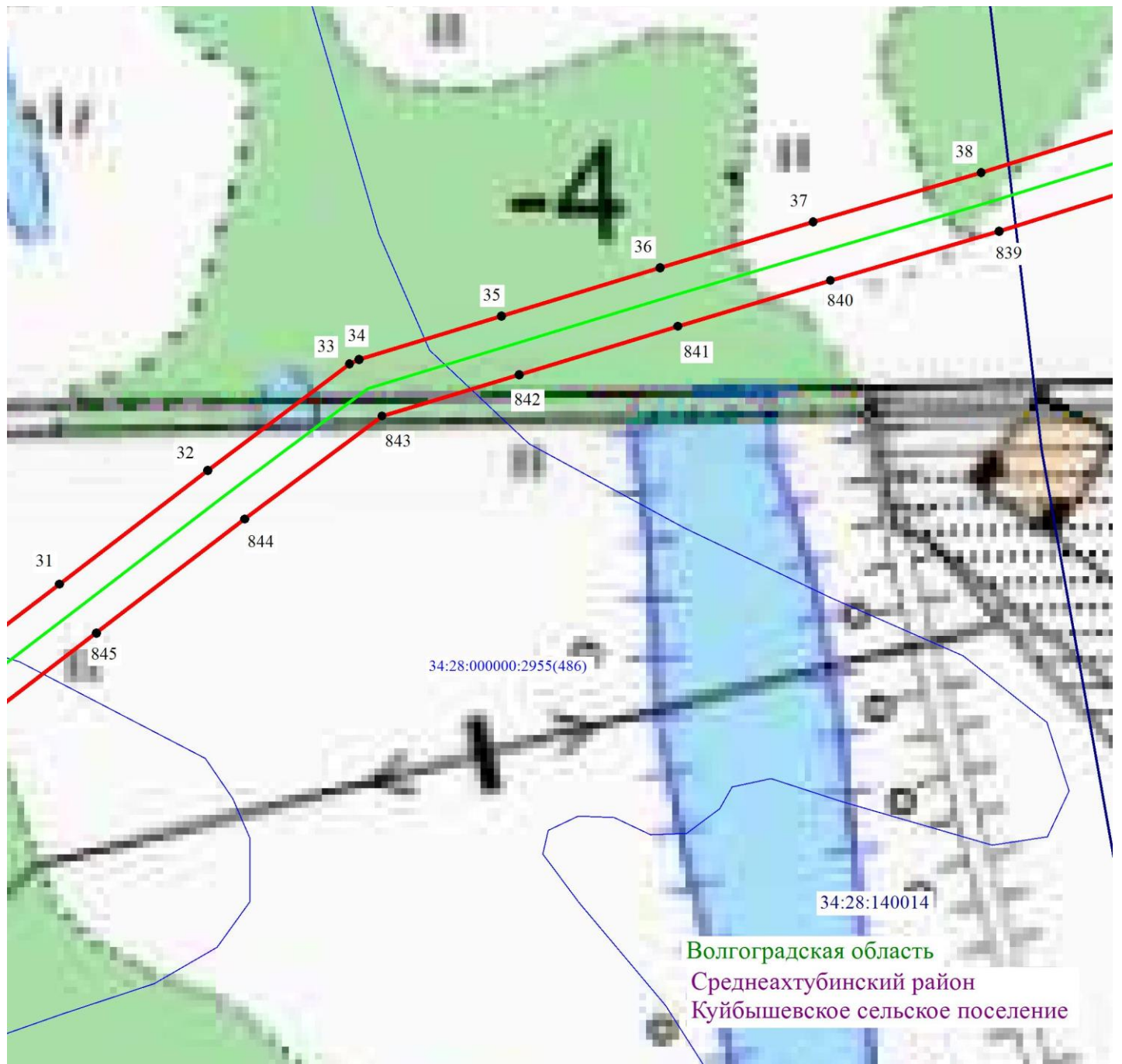







Схема расположения границ публичного сервитута



Масштаб 1: 2000

Используемые условные знаки и обозначения:

-  - обозначение границы кадастрового квартала по сведениям ЕГРН
-  - обозначение границы земельного участка по сведениям ЕГРН
-  - обозначение границы публичного сервитута
-  - обозначение объекта электросетевого хозяйства
-  2 - обозначение характерной точки охранной зоны

34:00:0000000 – обозначение номера кадастрового квартала

34:18:100014:525 – обозначение номера земельного участка

Волгоградская область - обозначение муниципального образования

Среднеахтубинский район

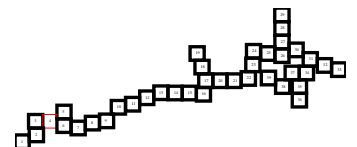
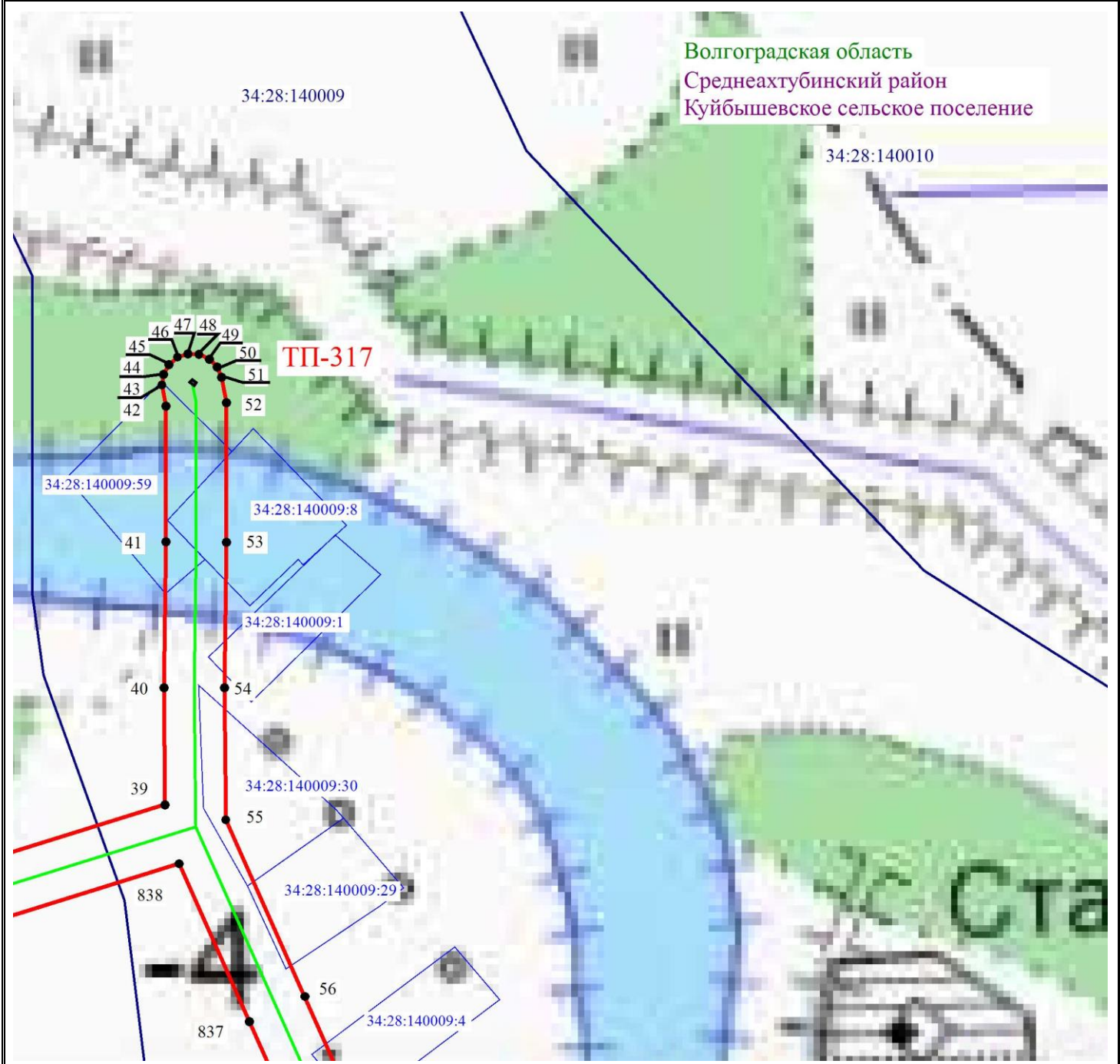


Схема расположения границ публичного сервитута



Масштаб 1: 2000

Используемые условные знаки и обозначения:

- - обозначение границы кадастрового квартала по сведениям ЕГРН
- - обозначение границы земельного участка по сведениям ЕГРН
- - обозначение границы публичного сервитута
- - обозначение объекта электросетевого хозяйства
- 2 - обозначение характерной точки охранной зоны

34:00:0000000 – обозначение номера кадастрового квартала

34:18:100014:525 – обозначение номера земельного участка

Волгоградская область - обозначение муниципального образования

Среднеакhtubинский район

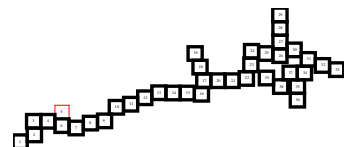
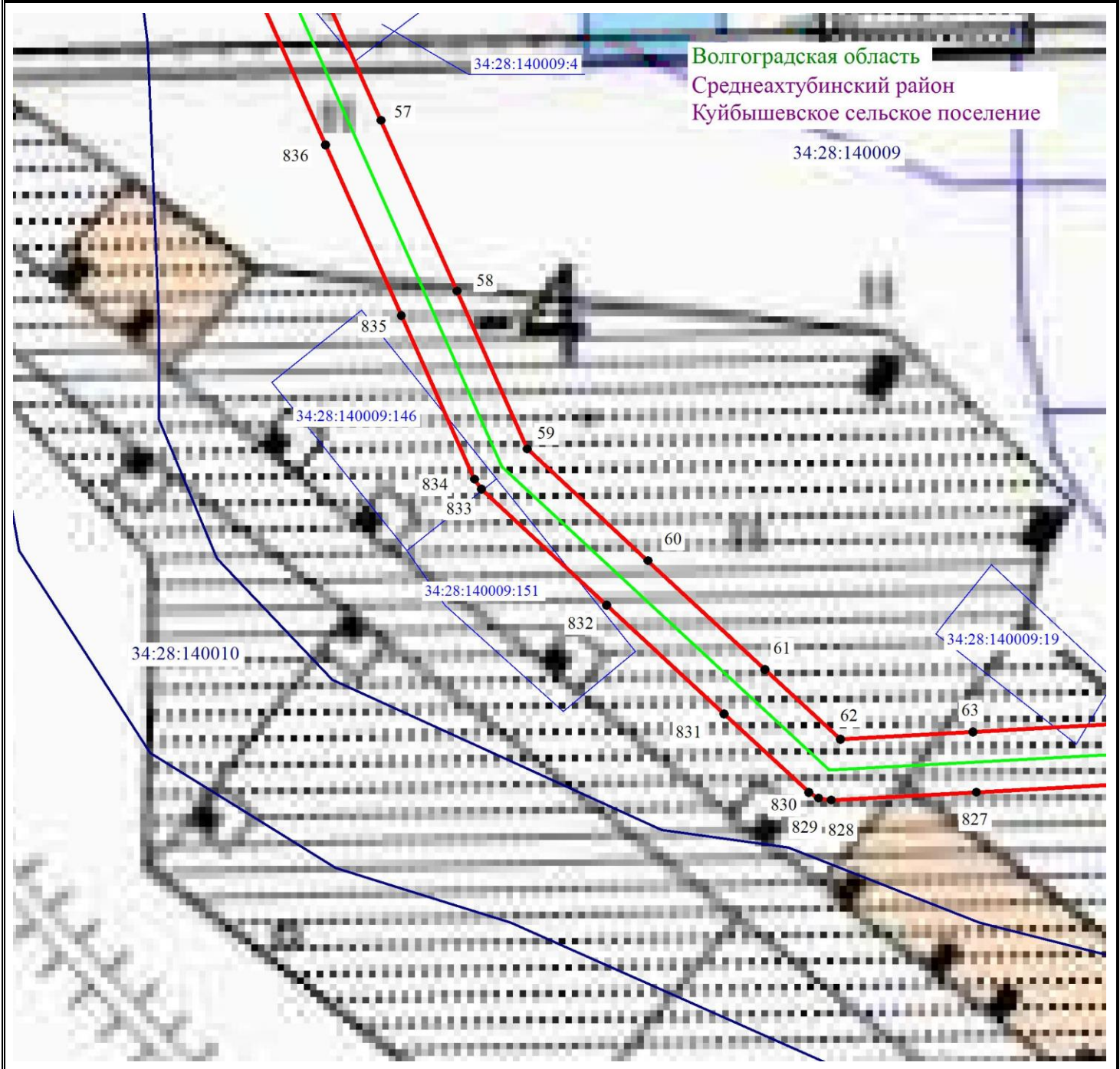







Схема расположения границ публичного сервитута



Масштаб 1: 2000

Используемые условные знаки и обозначения:

-  - обозначение границы кадастрового квартала по сведениям ЕГРН
-  - обозначение границы земельного участка по сведениям ЕГРН
-  - обозначение границы публичного сервитута
-  - обозначение объекта электросетевого хозяйства
-  2 - обозначение характерной точки охранной зоны

34:00:0000000 – обозначение номера кадастрового квартала

34:18:100014:525 – обозначение номера земельного участка

Волгоградская область – обозначение муниципального образования

Среднеакhtubинский район

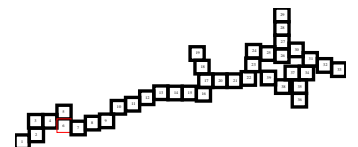
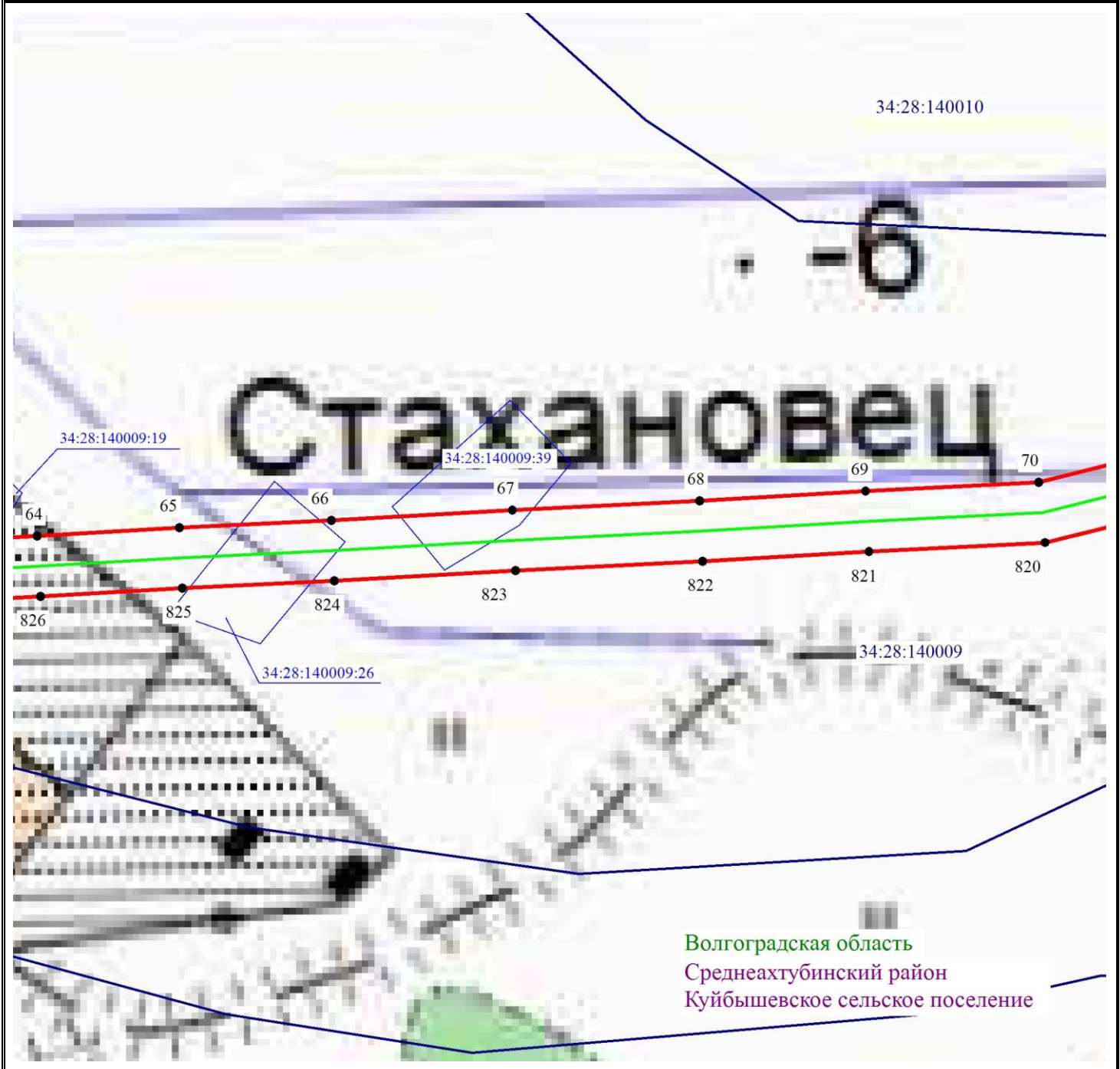







Схема расположения границ публичного сервитута



Масштаб 1: 2000

Используемые условные знаки и обозначения:

-  - обозначение границы кадастрового квартала по сведениям ЕГРН
-  - обозначение границы земельного участка по сведениям ЕГРН
-  - обозначение границы публичного сервитута
-  - обозначение объекта электросетевого хозяйства
-  - обозначение характерной точки охранной зоны

34:00:0000000 – обозначение номера кадастрового квартала

34:18:100014:525 – обозначение номера земельного участка

Волгоградская область - обозначение муниципального образования

Среднеахтубинский район

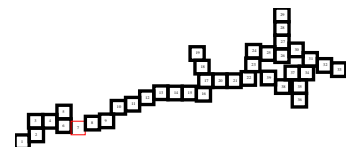
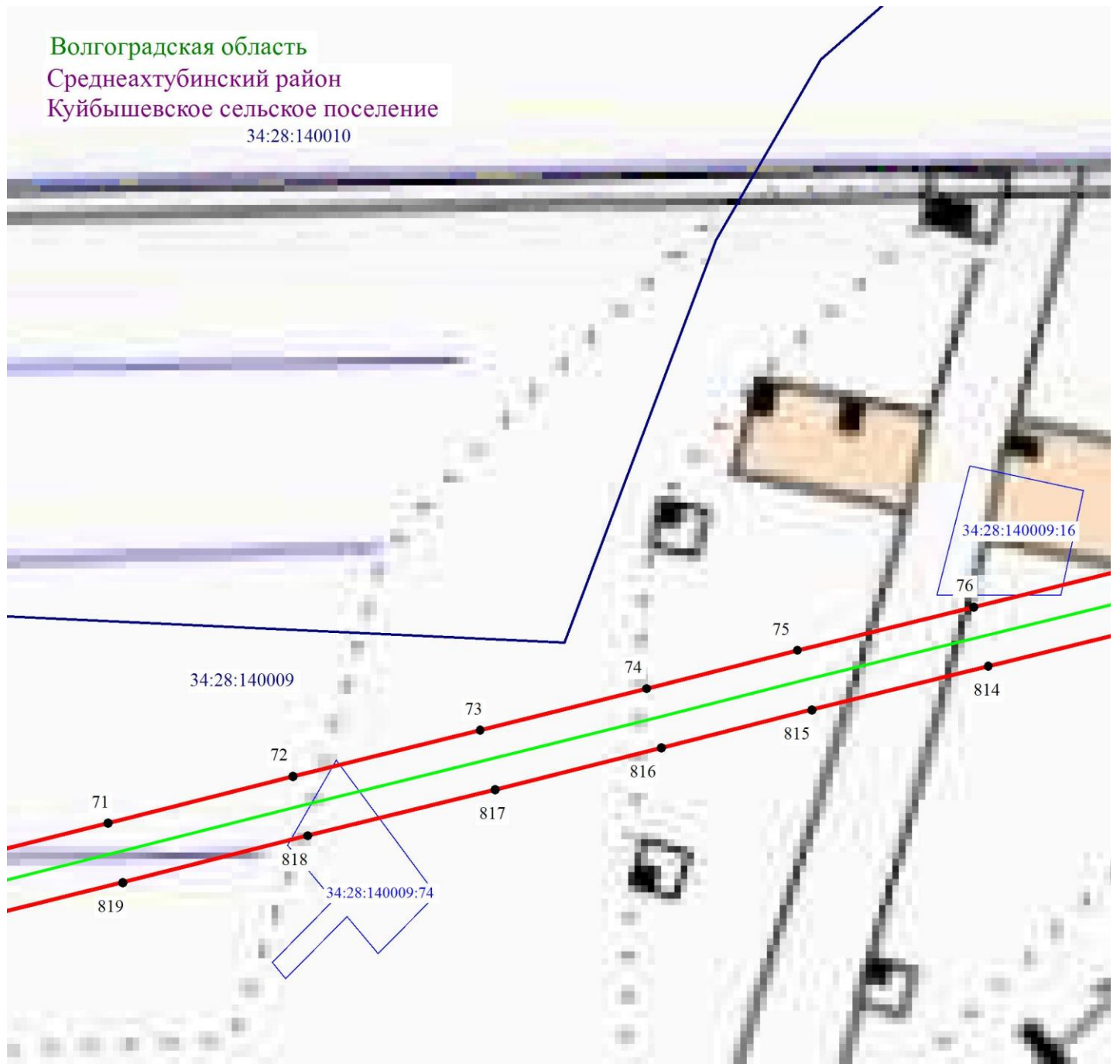







Схема расположения границ публичного сервитута

Волгоградская область
Среднеахтубинский район
Куйбышевское сельское поселение
34:28:140010



Масштаб 1: 2000

Используемые условные знаки и обозначения:

-  - обозначение границы кадастрового квартала по сведениям ЕГРН
-  - обозначение границы земельного участка по сведениям ЕГРН
-  - обозначение границы публичного сервитута
-  - обозначение объекта электросетевого хозяйства
-  2 - обозначение характерной точки охранной зоны

34:00:0000000 – обозначение номера кадастрового квартала

34:18:100014:525 – обозначение номера земельного участка

Волгоградская область - обозначение муниципального образования

Среднеахтубинский район

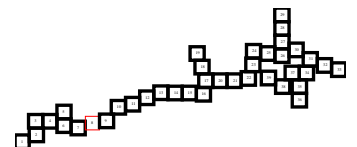
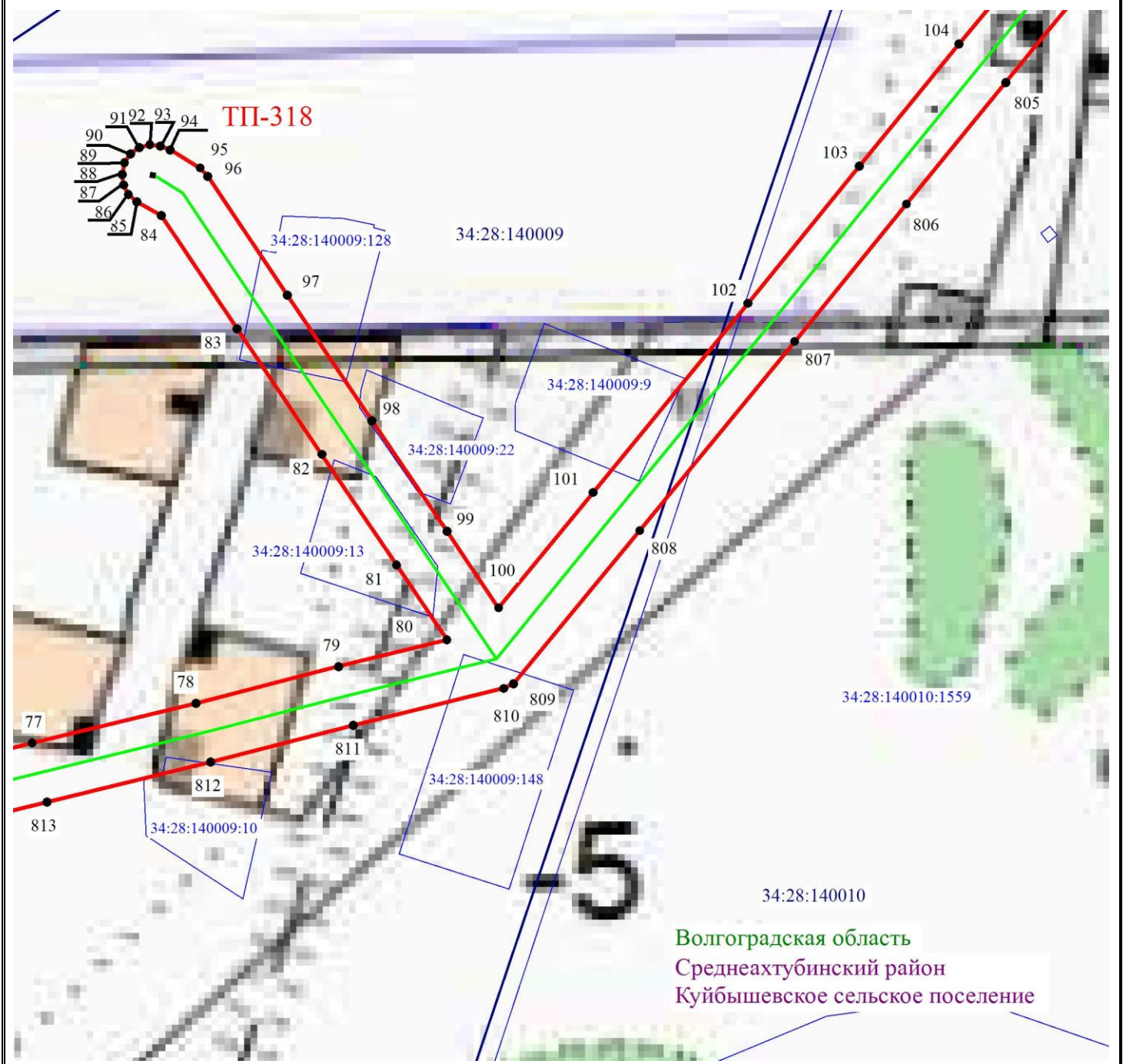


Схема расположения границ публичного сервитута



Масштаб 1: 2000

Используемые условные знаки и обозначения:

- - обозначение границы кадастрового квартала по сведениям ЕГРН
- - обозначение границы земельного участка по сведениям ЕГРН
- - обозначение границы публичного сервитута
- - обозначение объекта электросетевого хозяйства
- 2 - обозначение характерной точки охранной зоны

34:00:0000000 – обозначение номера кадастрового квартала

34:18:100014:525 – обозначение номера земельного участка

Волгоградская область - обозначение муниципального образования

Среднеахтубинский район

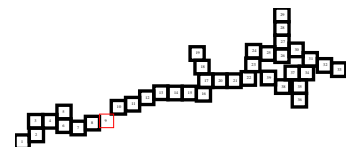


Схема расположения границ публичного сервитута



Масштаб 1: 2000

Используемые условные знаки и обозначения:

- обозначение границы кадастрового квартала по сведениям ЕГРН
- обозначение границы земельного участка по сведениям ЕГРН
- обозначение границы публичного сервитута
- обозначение объекта электросетевого хозяйства
- обозначение характерной точки охранной зоны

34:00:0000000 – обозначение номера кадастрового квартала

34:18:100014:525 – обозначение номера земельного участка

Волгоградская область - обозначение муниципального образования

Среднеакhtubинский район

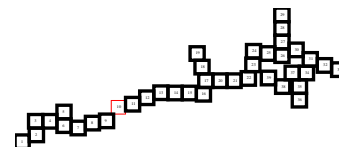
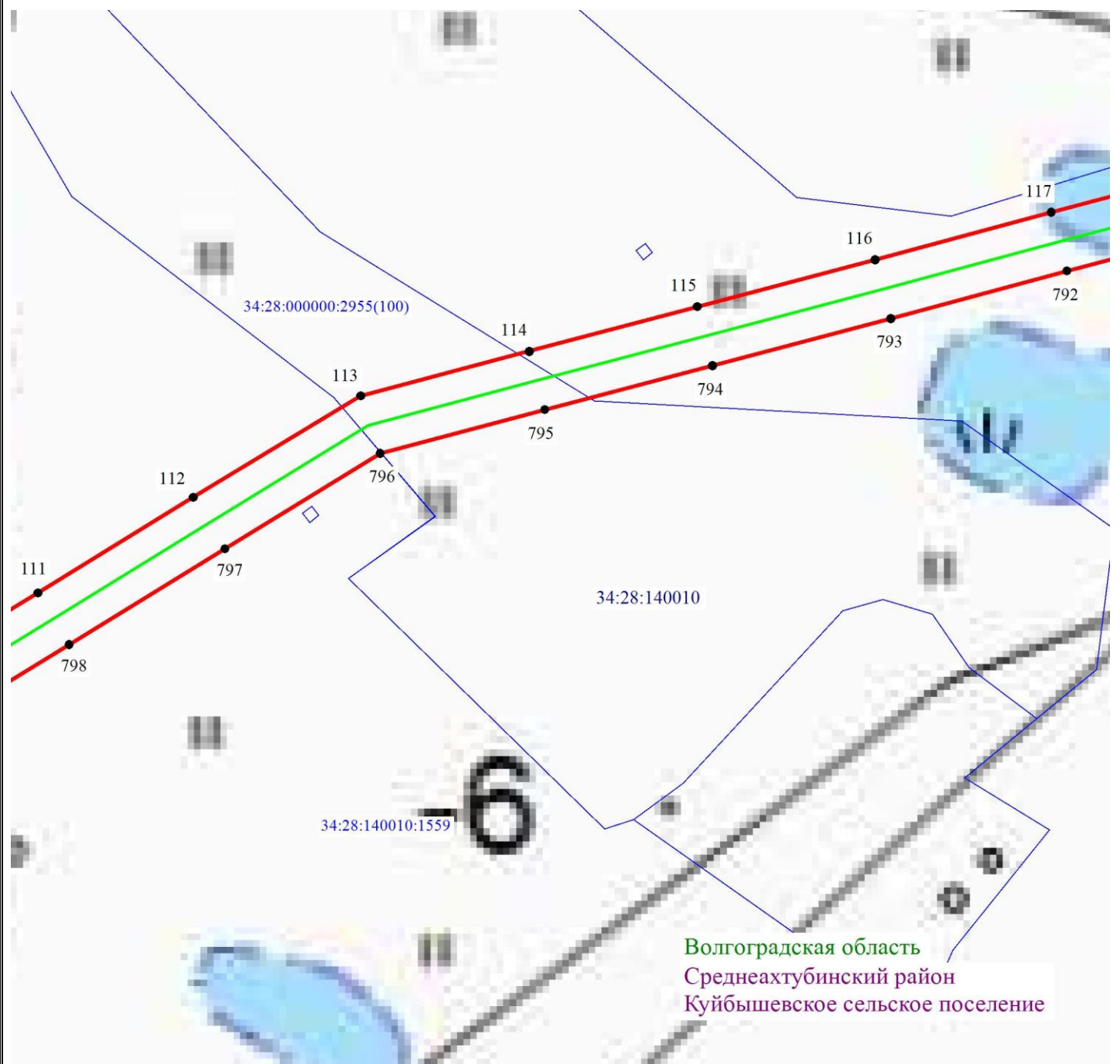







Схема расположения границ публичного сервитута



Масштаб 1: 2000

Используемые условные знаки и обозначения:

-  - обозначение границы кадастрового квартала по сведениям ЕГРН
-  - обозначение границы земельного участка по сведениям ЕГРН
-  - обозначение границы публичного сервитута
-  - обозначение объекта электросетевого хозяйства
-  2 - обозначение характерной точки охранной зоны

34:00:0000000 – обозначение номера кадастрового квартала

34:18:100014:525 – обозначение номера земельного участка

Волгоградская область - обозначение муниципального образования

Среднеакhtubинский район

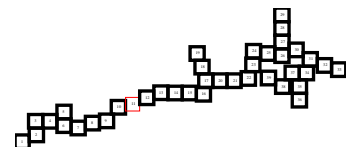
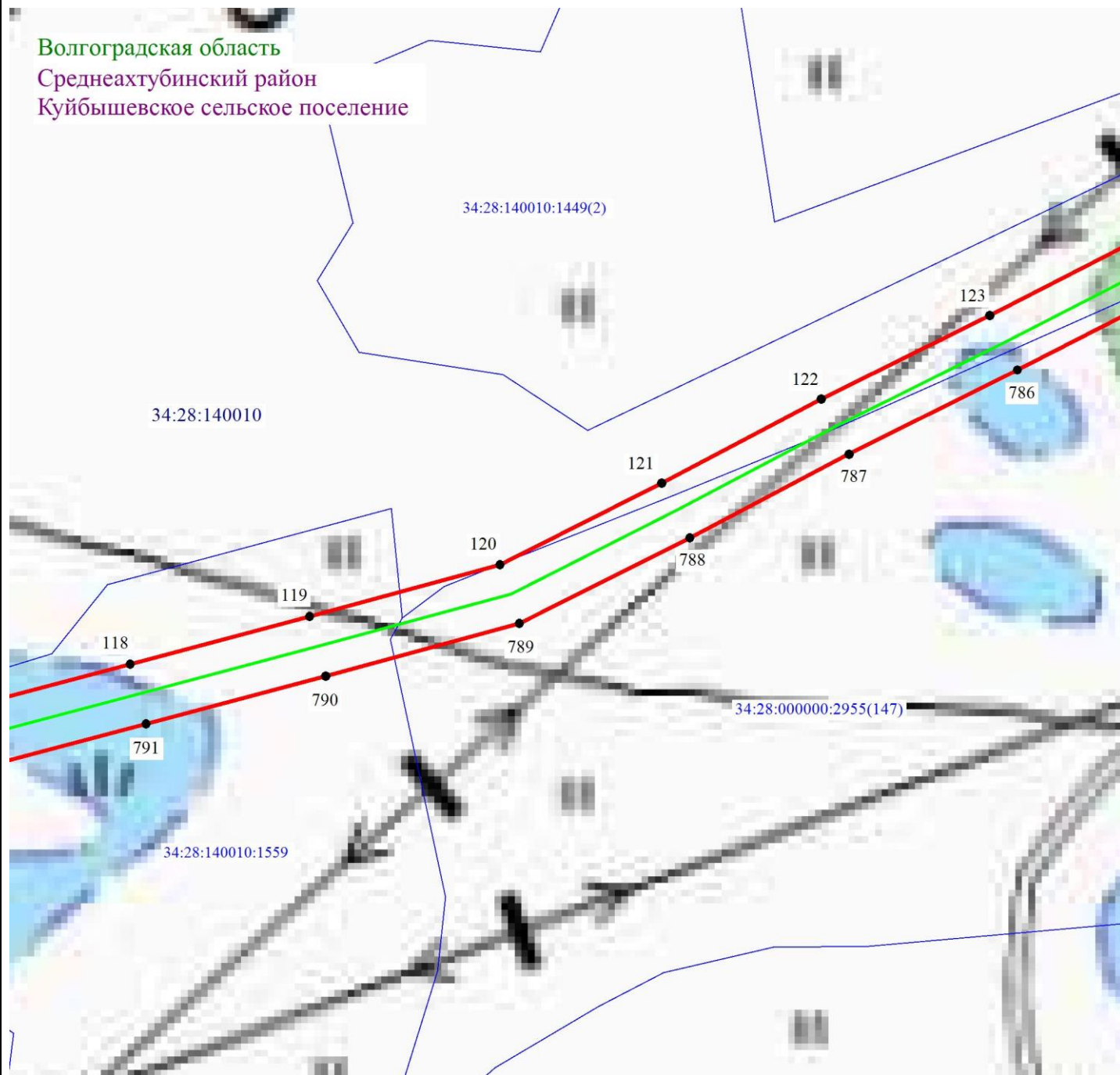







Схема расположения границ публичного сервитута

Волгоградская область
Среднеахтубинский район
Куйбышевское сельское поселение



Масштаб 1: 2000

Используемые условные знаки и обозначения:

-  - обозначение границы кадастрового квартала по сведениям ЕГРН
-  - обозначение границы земельного участка по сведениям ЕГРН
-  - обозначение границы публичного сервитута
-  - обозначение объекта электросетевого хозяйства
-  - обозначение характерной точки охранной зоны

34:00:0000000 – обозначение номера кадастрового квартала

34:18:100014:525 – обозначение номера земельного участка

Волгоградская область - обозначение муниципального образования

Среднеахтубинский район

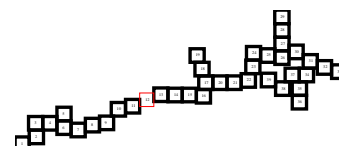
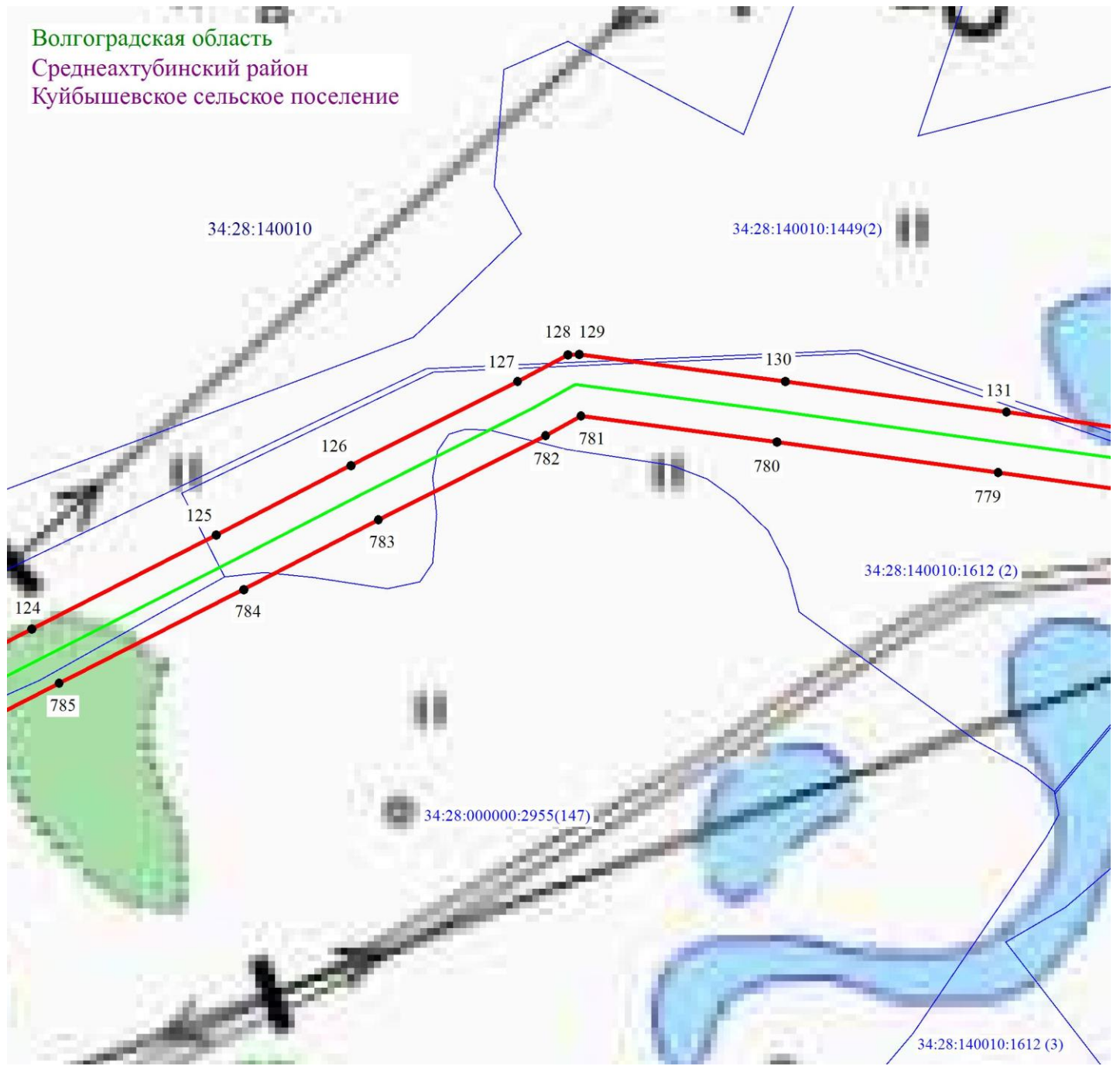







Схема расположения границ публичного сервитута

Волгоградская область
Среднеахтубинский район
Куйбышевское сельское поселение



Масштаб 1: 2000

Используемые условные знаки и обозначения:

-  - обозначение границы кадастрового квартала по сведениям ЕГРН
-  - обозначение границы земельного участка по сведениям ЕГРН
-  - обозначение границы публичного сервитута
-  - обозначение объекта электросетевого хозяйства
-  2 - обозначение характерной точки охранной зоны

34:00:0000000 – обозначение номера кадастрового квартала

34:18:100014:525 – обозначение номера земельного участка

Волгоградская область - обозначение муниципального образования

Среднеахтубинский район

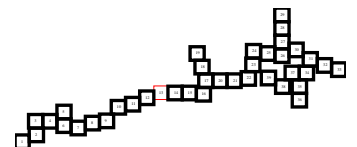
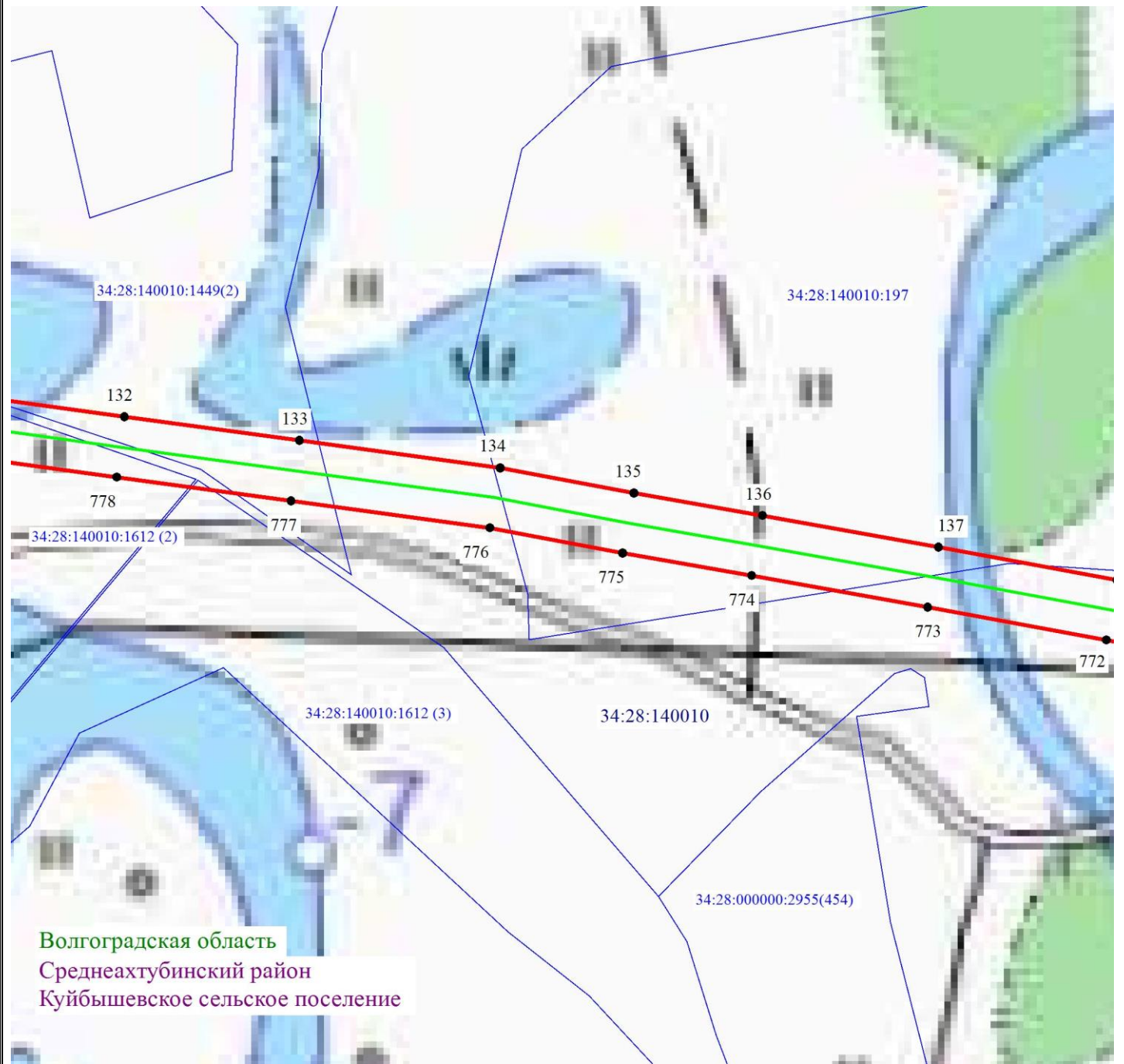







Схема расположения границ публичного сервитута



Масштаб 1: 2000

Используемые условные знаки и обозначения:

-  - обозначение границы кадастрового квартала по сведениям ЕГРН
-  - обозначение границы земельного участка по сведениям ЕГРН
-  - обозначение границы публичного сервитута
-  - обозначение объекта электросетевого хозяйства
-  2 - обозначение характерной точки охранной зоны

34:00:0000000 – обозначение номера кадастрового квартала

34:18:100014:525 – обозначение номера земельного участка

Волгоградская область - обозначение муниципального образования

Среднеахтубинский район

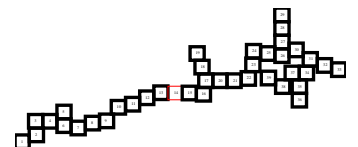
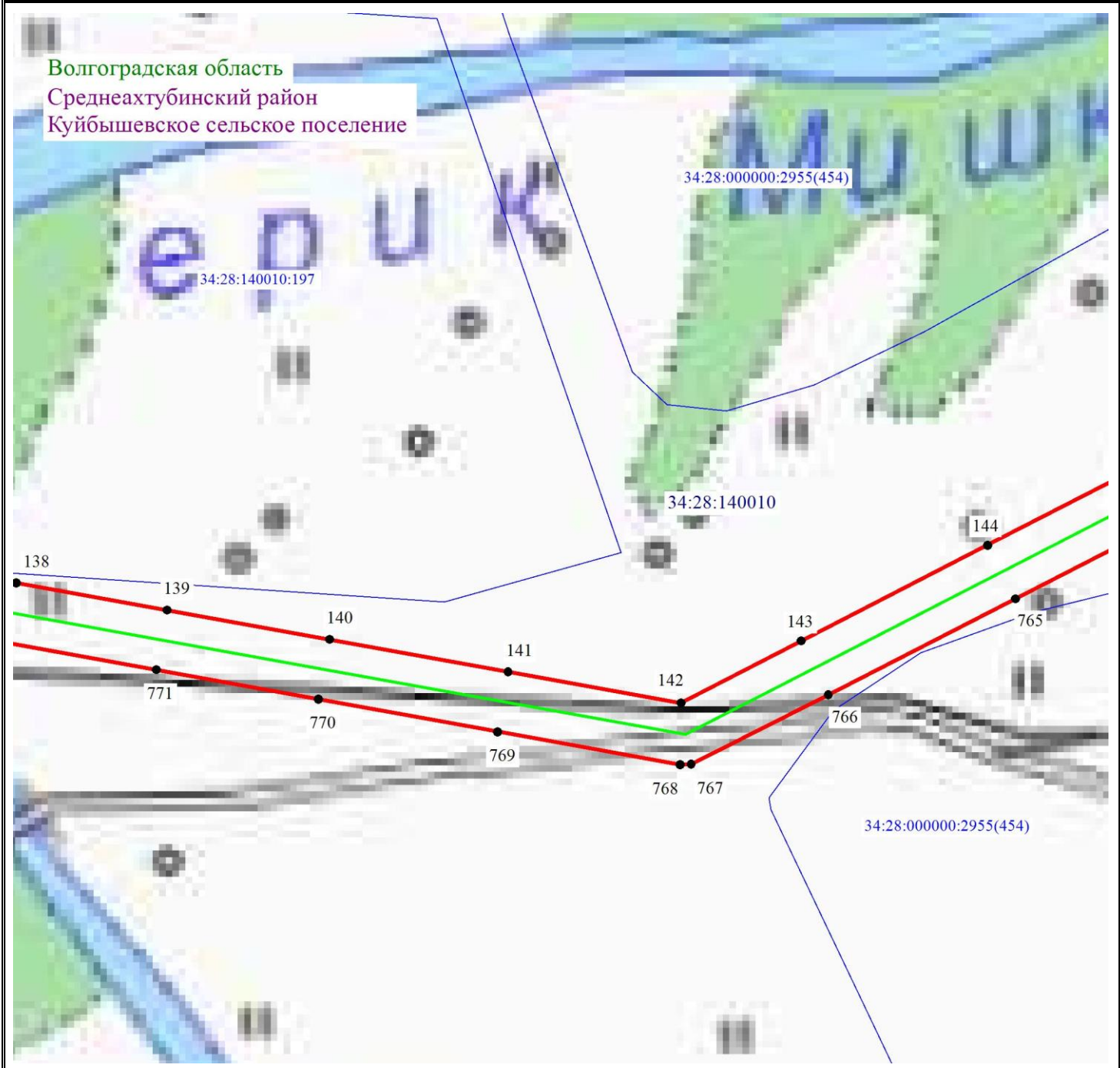







Схема расположения границ публично сервитута



Масштаб 1: 2000

Используемые условные знаки и обозначения:

-  - обозначение границы кадастрового квартала по сведениям ЕГРН
-  - обозначение границы земельного участка по сведениям ЕГРН
-  - обозначение границы публично сервитута
-  - обозначение объекта электросетевого хозяйства
-  2 - обозначение характерной точки охранной зоны

34:00:0000000 – обозначение номера кадастрового квартала

34:18:100014:525 – обозначение номера земельного участка

Волгоградская область - обозначение муниципального образования

Среднеахтубинский район

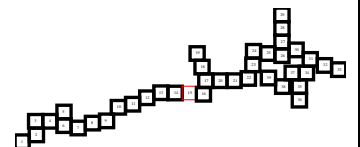
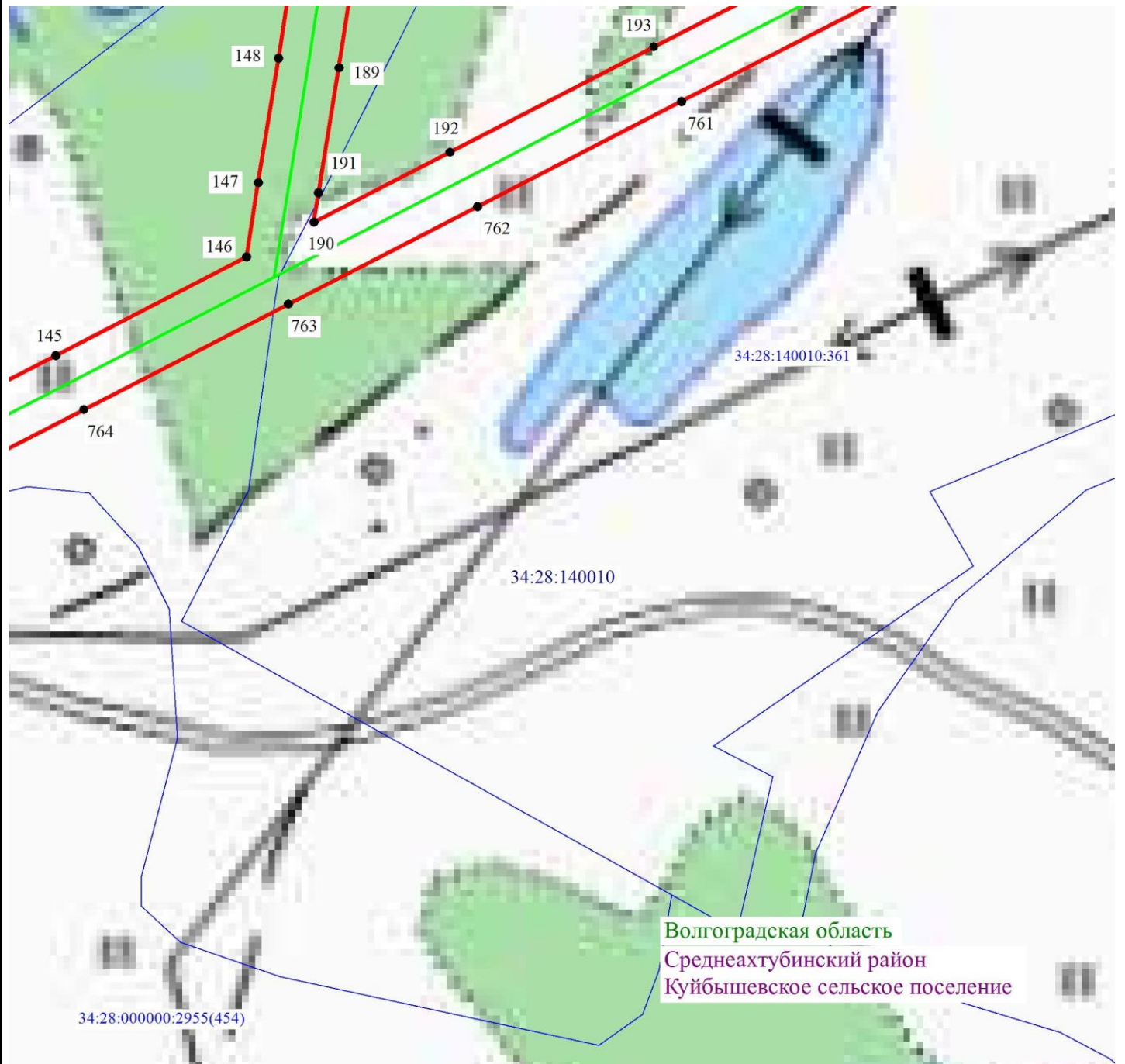







Схема расположения границ публичного сервитута



Масштаб 1: 2000

Используемые условные знаки и обозначения:

-  - обозначение границы кадастрового квартала по сведениям ЕГРН
-  - обозначение границы земельного участка по сведениям ЕГРН
-  - обозначение границы публичного сервитута
-  - обозначение объекта электросетевого хозяйства
-  - обозначение характерной точки охранной зоны

34:00:0000000 – обозначение номера кадастрового квартала

34:18:100014:525 – обозначение номера земельного участка

Волгоградская область - обозначение муниципального образования

Среднеакhtubинский район

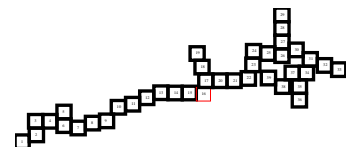
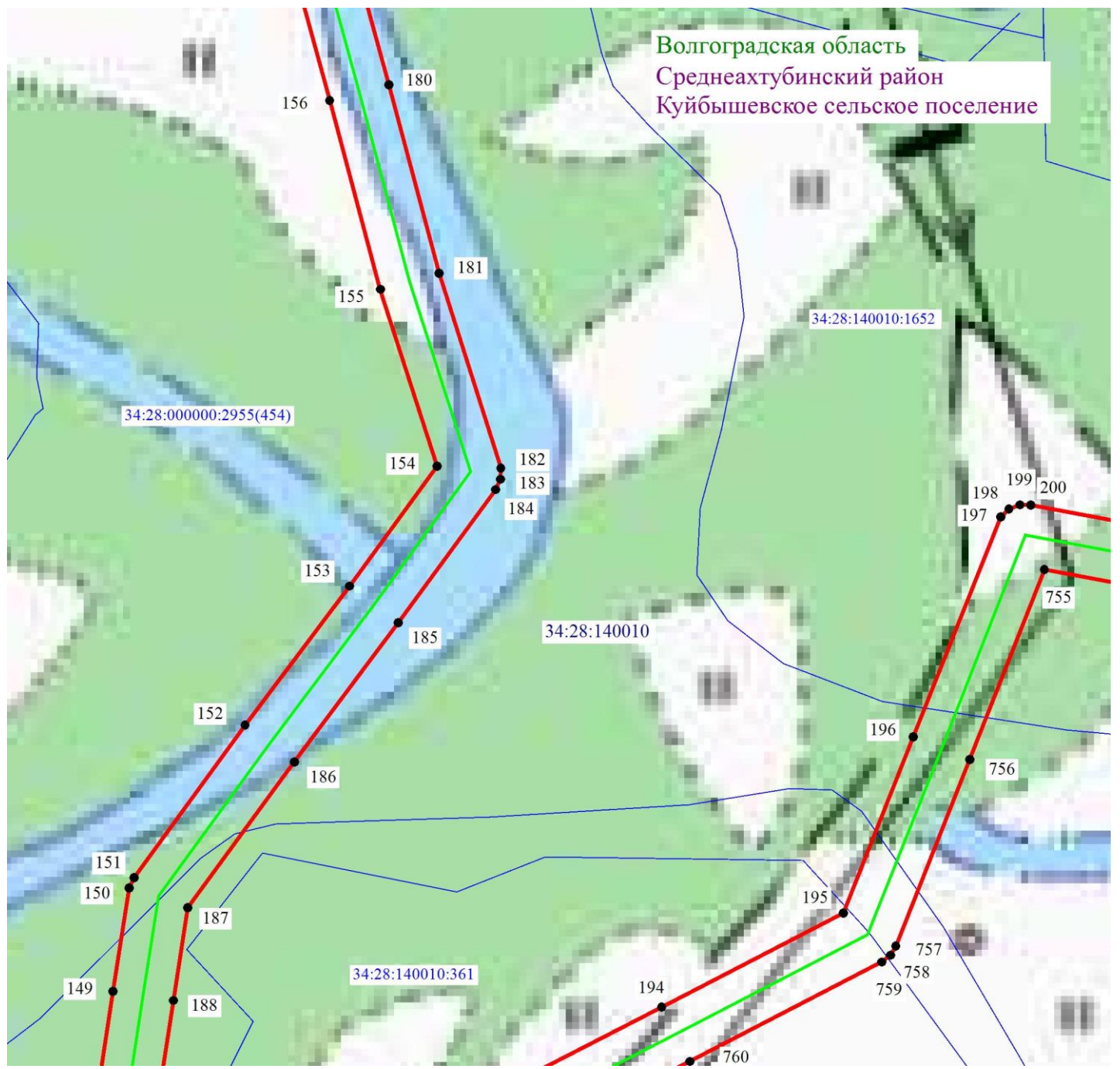







Схема расположения границ публичного сервитута

Волгоградская область
Среднеахтубинский район
Куйбышевское сельское поселение



Масштаб 1: 2000

Используемые условные знаки и обозначения:

-  - обозначение границы кадастрового квартала по сведениям ЕГРН
-  - обозначение границы земельного участка по сведениям ЕГРН
-  - обозначение границы публичного сервитута
-  - обозначение объекта электросетевого хозяйства
-  - обозначение характерной точки охранной зоны

34:00:0000000 – обозначение номера кадастрового квартала

34:18:100014:525 – обозначение номера земельного участка

Волгоградская область - обозначение муниципального образования

Среднеахтубинский район

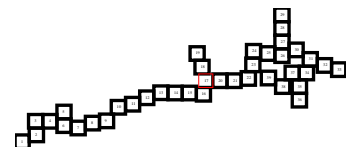


Схема расположения границ публичного сервитута



Масштаб 1: 2000

Используемые условные знаки и обозначения:

- обозначение границы кадастрового квартала по сведениям ЕГРН
- обозначение границы земельного участка по сведениям ЕГРН
- обозначение границы публичного сервитута
- обозначение объекта электросетевого хозяйства
- 2 - обозначение характерной точки охранной зоны

34:00:0000000 – обозначение номера кадастрового квартала

34:18:100014:525 – обозначение номера земельного участка

Волгоградская область - обозначение муниципального образования

Среднеахтубинский район

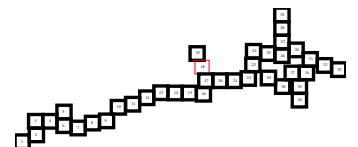







Схема расположения границ публичного сервитута



Масштаб 1: 2000

Используемые условные знаки и обозначения:

-  - обозначение границы кадастрового квартала по сведениям ЕГРН
-  - обозначение границы земельного участка по сведениям ЕГРН
-  - обозначение границы публичного сервитута
-  - обозначение объекта электросетевого хозяйства
-  2 - обозначение характерной точки охранной зоны

34:00:0000000 – обозначение номера кадастрового квартала

34:18:100014:525 – обозначение номера земельного участка

Волгоградская область - обозначение муниципального образования

Среднеахтубинский район

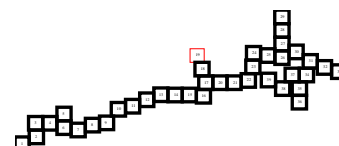
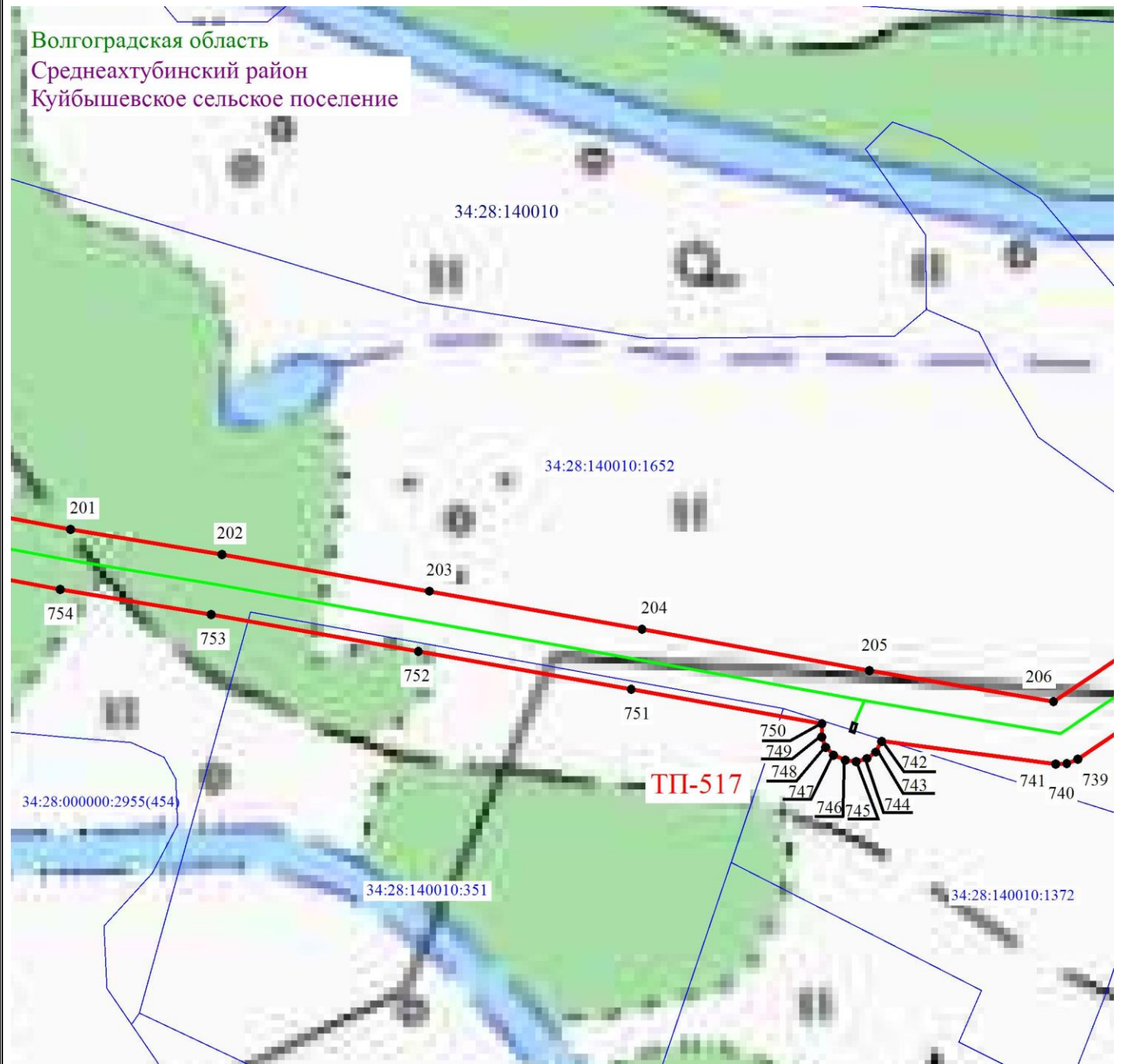


Схема расположения границ публичного сервитута

Волгоградская область
Среднеахтубинский район
Куйбышевское сельское поселение



Масштаб 1: 2000

Используемые условные знаки и обозначения:

- обозначение границы кадастрового квартала по сведениям ЕГРН
- обозначение границы земельного участка по сведениям ЕГРН
- обозначение границы публичного сервитута
- обозначение объекта электросетевого хозяйства
- обозначение характерной точки охранный зоны

34:00:0000000 – обозначение номера кадастрового квартала

34:18:100014:525 – обозначение номера земельного участка

Волгоградская область - обозначение муниципального образования

Среднеахтубинский район

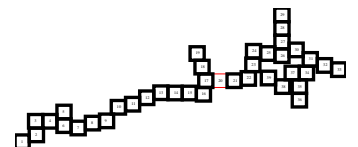
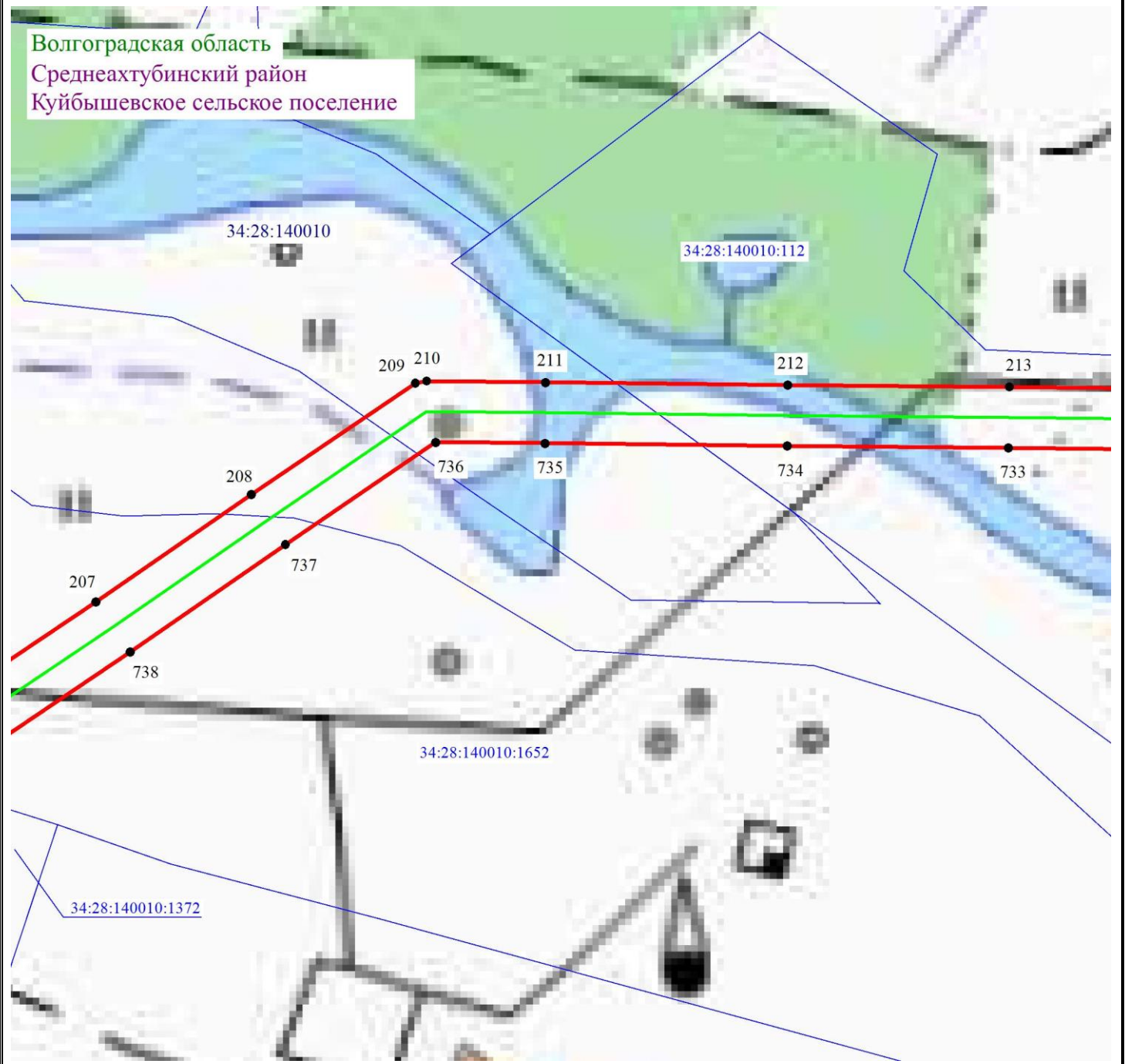







Схема расположения границ публичного сервитута



Масштаб 1: 2000

Используемые условные знаки и обозначения:

-  - обозначение границы кадастрового квартала по сведениям ЕГРН
-  - обозначение границы земельного участка по сведениям ЕГРН
-  - обозначение границы публичного сервитута
-  - обозначение объекта электросетевого хозяйства
-  - обозначение характерной точки охранной зоны

34:00:0000000 – обозначение номера кадастрового квартала

34:18:100014:525 – обозначение номера земельного участка

Волгоградская область - обозначение муниципального образования

Среднеакhtubинский район

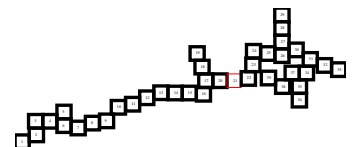
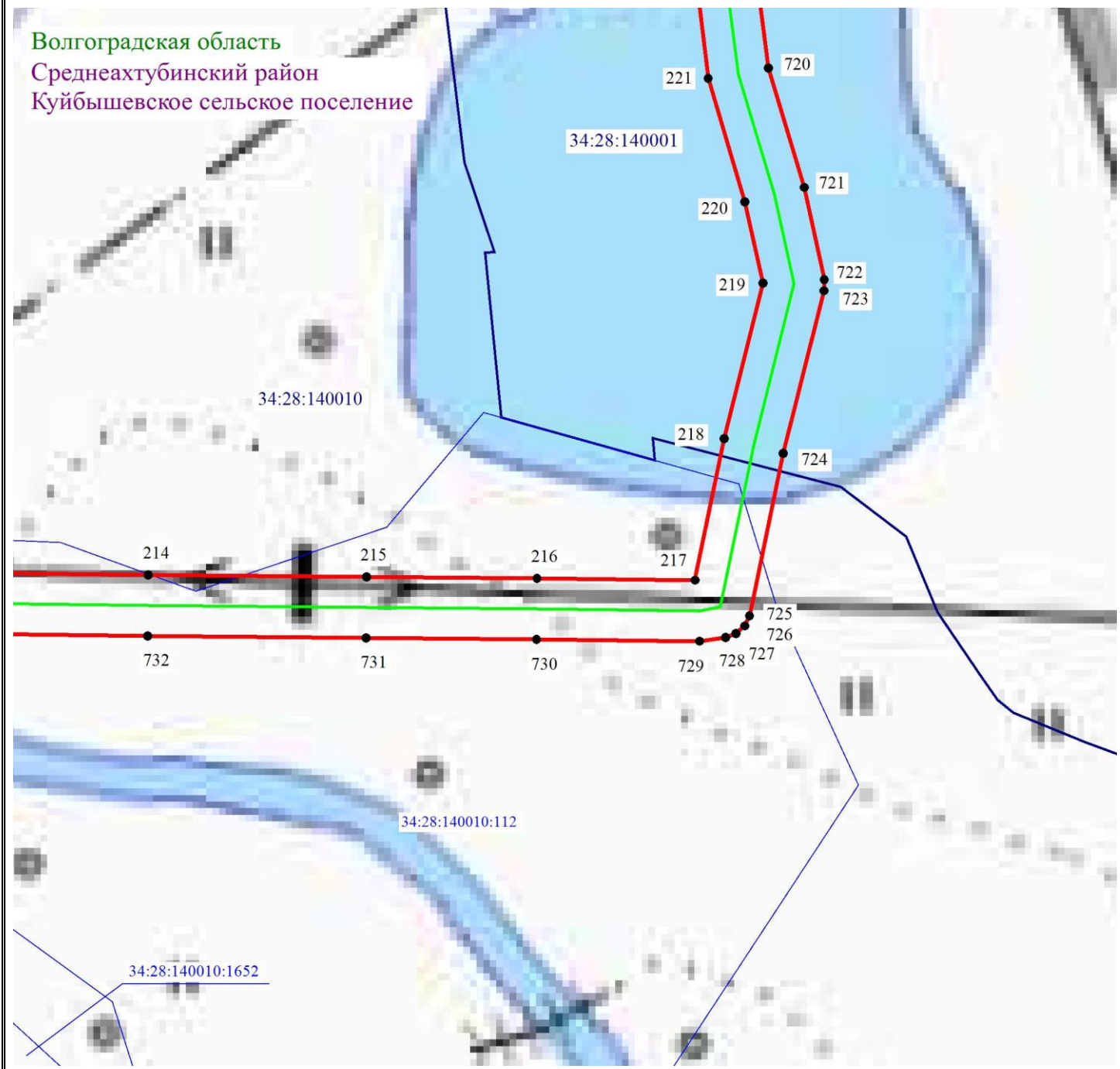







Схема расположения границ публичного сервитута



Масштаб 1: 2000

Используемые условные знаки и обозначения:

-  - обозначение границы кадастрового квартала по сведениям ЕГРН
-  - обозначение границы земельного участка по сведениям ЕГРН
-  - обозначение границы публичного сервитута
-  - обозначение объекта электросетевого хозяйства
-  2 - обозначение характерной точки охранной зоны

34:00:0000000 – обозначение номера кадастрового квартала

34:18:100014:525 – обозначение номера земельного участка

Волгоградская область - обозначение муниципального образования

Среднеакhtubинский район

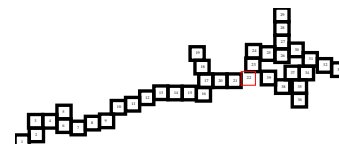
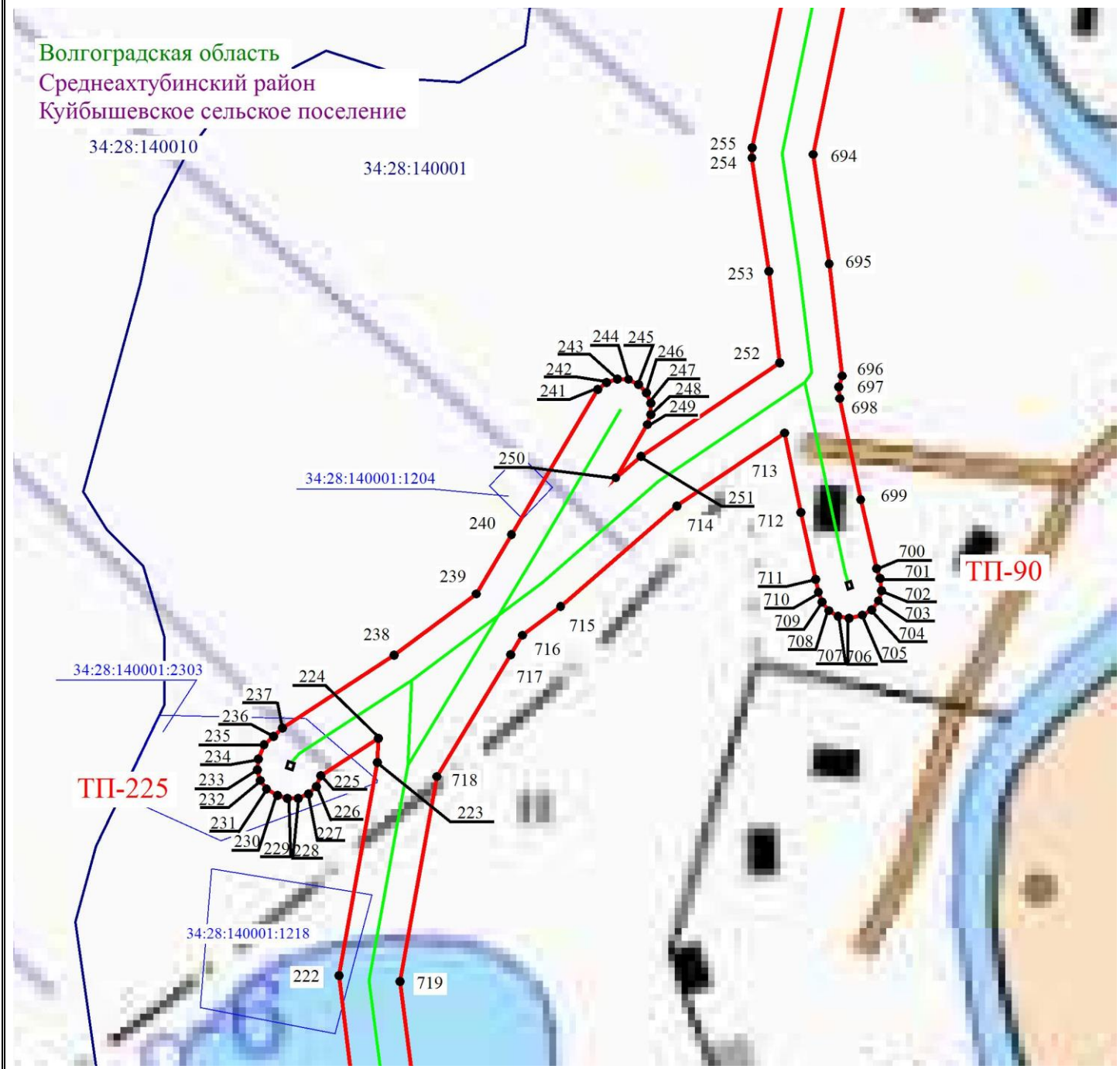


Схема расположения границ публичного сервитута



Масштаб 1: 2000

Используемые условные знаки и обозначения:

- - обозначение границы кадастрового квартала по сведениям ЕГРН
- - обозначение границы земельного участка по сведениям ЕГРН
- - обозначение границы публичного сервитута
- - обозначение объекта электросетевого хозяйства
- 2 - обозначение характерной точки охранной зоны
- 34:00:0000000** – обозначение номера кадастрового квартала
- 34:18:100014:525** – обозначение номера земельного участка
- Волгоградская область** - обозначение муниципального образования
- Среднеакhtubинский район**

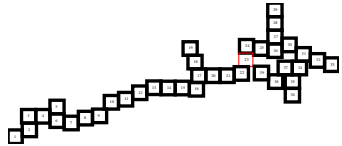
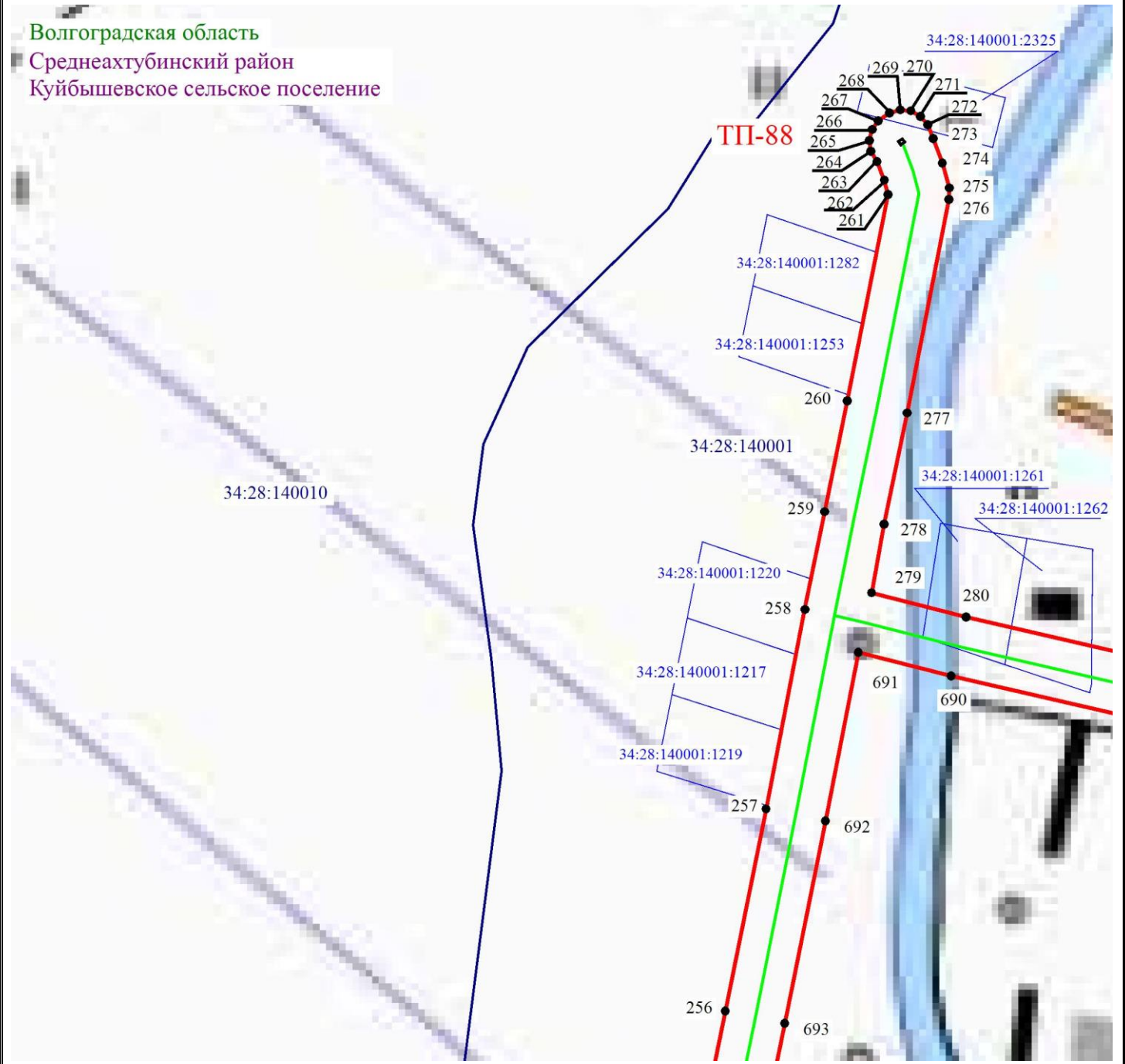


Схема расположения границ публично сервитута



Масштаб 1: 2000

Используемые условные знаки и обозначения:

- - обозначение границы кадастрового квартала по сведениям ЕГРН
- - обозначение границы земельного участка по сведениям ЕГРН
- - обозначение границы публично сервитута
- - обозначение объекта электросетевого хозяйства
- 2 - обозначение характерной точки охранной зоны

34:00:0000000 – обозначение номера кадастрового квартала

34:18:100014:525 – обозначение номера земельного участка

Волгоградская область - обозначение муниципального образования

Среднеакhtubинский район

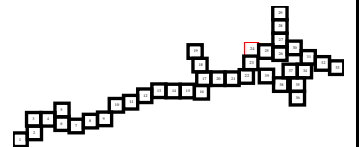
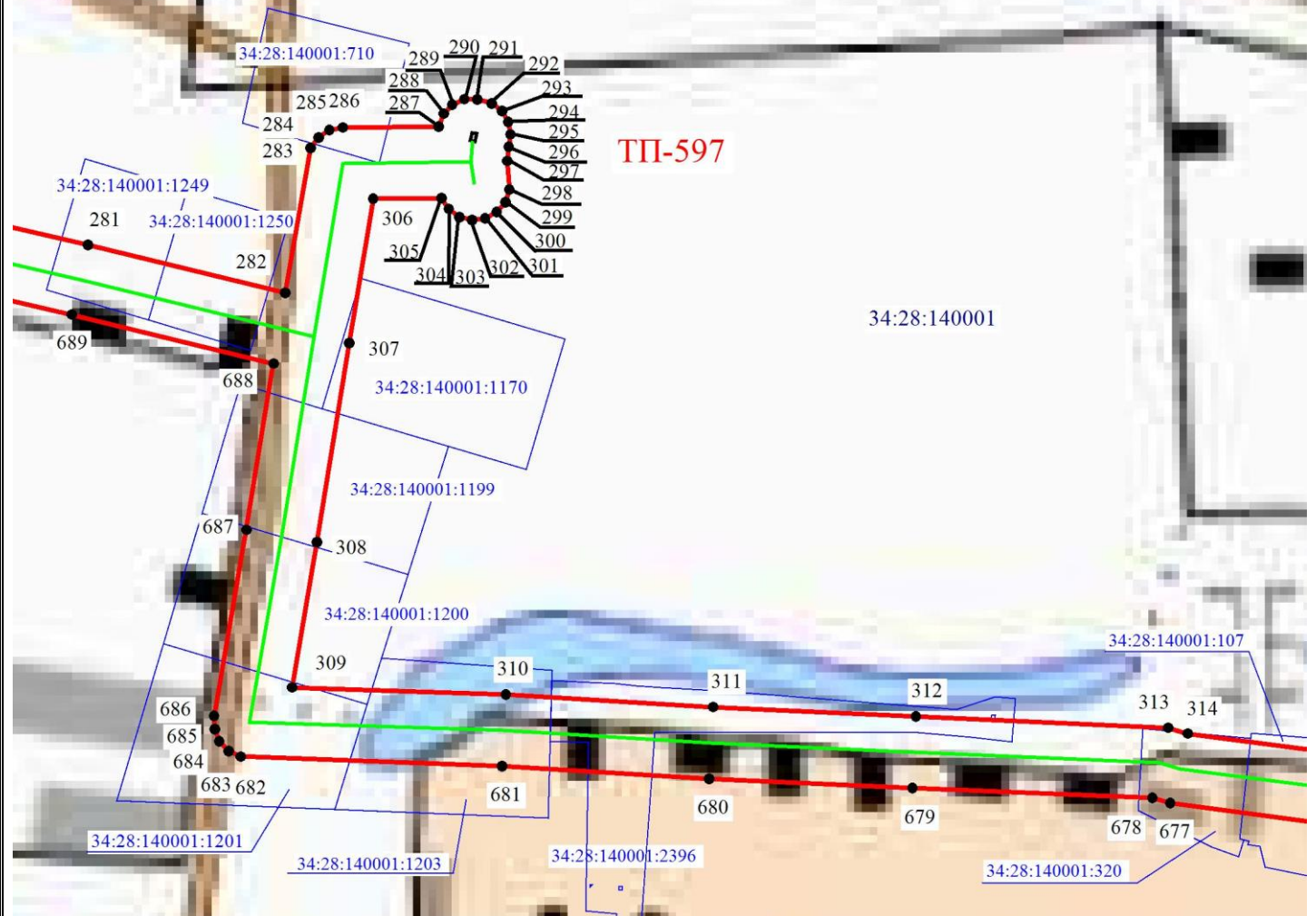







Схема расположения границ публичного сервитута

Волгоградская область
Среднеахтубинский район
Куйбышевское сельское поселение



Масштаб 1: 2000

Используемые условные знаки и обозначения:

-  - обозначение границы кадастрового квартала по сведениям ЕГРН
-  - обозначение границы земельного участка по сведениям ЕГРН
-  - обозначение границы публичного сервитута
-  - обозначение объекта электросетевого хозяйства
-  - обозначение характерной точки охранной зоны

34:00:0000000 – обозначение номера кадастрового квартала

34:18:100014:525 – обозначение номера земельного участка

Волгоградская область - обозначение муниципального образования

Среднеахтубинский район

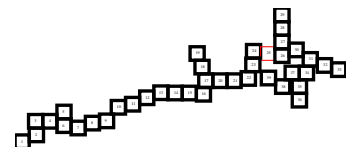
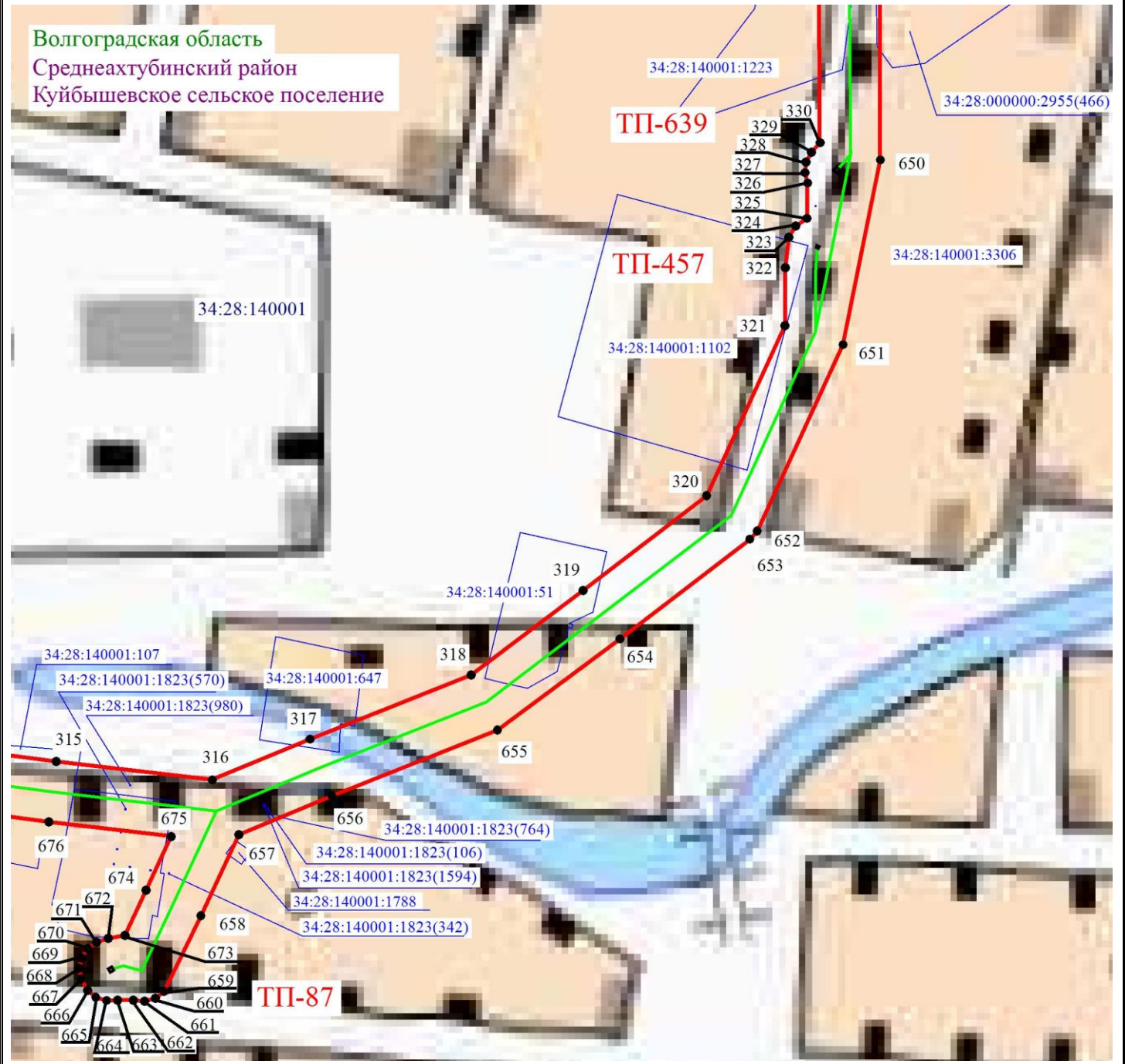


Схема расположения границ публичного сервитута



Масштаб 1: 2000

Используемые условные знаки и обозначения:

- - обозначение границы кадастрового квартала по сведениям ЕГРН
- - обозначение границы земельного участка по сведениям ЕГРН
- - обозначение границы публичного сервитута
- - обозначение объекта электросетевого хозяйства
- 2 - обозначение характерной точки охранной зоны

34:00:0000000 – обозначение номера кадастрового квартала

34:18:100014:525 – обозначение номера земельного участка

Волгоградская область - обозначение муниципального образования

Среднеахтубинский район

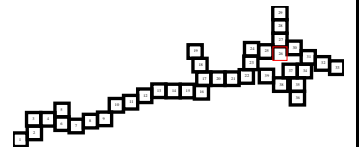


Схема расположения границ публичного сервитута



Масштаб 1: 2000

Используемые условные знаки и обозначения:

- - обозначение границы кадастрового квартала по сведениям ЕГРН
- - обозначение границы земельного участка по сведениям ЕГРН
- - обозначение границы публичного сервитута
- - обозначение объекта электросетевого хозяйства
- 2 - обозначение характерной точки охранной зоны

34:00:0000000 – обозначение номера кадастрового квартала

34:18:100014:525 – обозначение номера земельного участка

Волгоградская область - обозначение муниципального образования

Среднеакhtubинский район

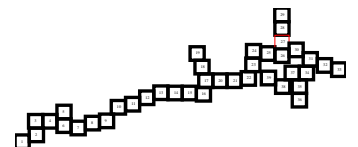
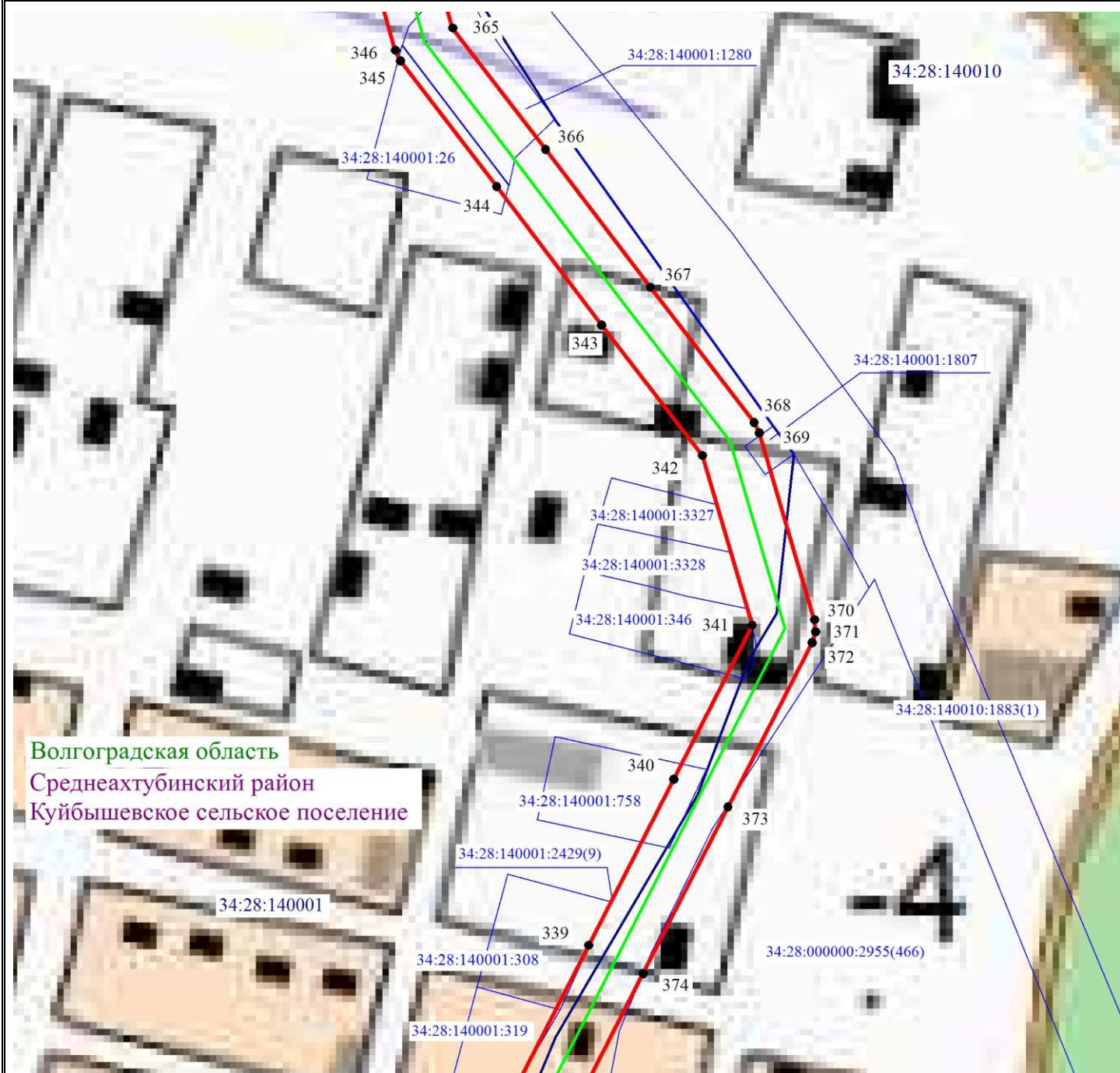


Схема расположения границ публичного сервитута



Масштаб 1: 2000

Используемые условные знаки и обозначения:

- - обозначение границы кадастрового квартала по сведениям ЕГРН
- - обозначение границы земельного участка по сведениям ЕГРН
- - обозначение границы публичного сервитута
- - обозначение объекта электросетевого хозяйства
- 2 - обозначение характерной точки охранной зоны

34:00:000000 – обозначение номера кадастрового квартала

34:18:100014:525 – обозначение номера земельного участка

Волгоградская область - обозначение муниципального образования

Среднеакhtubинский район

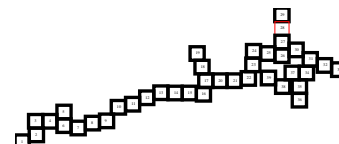
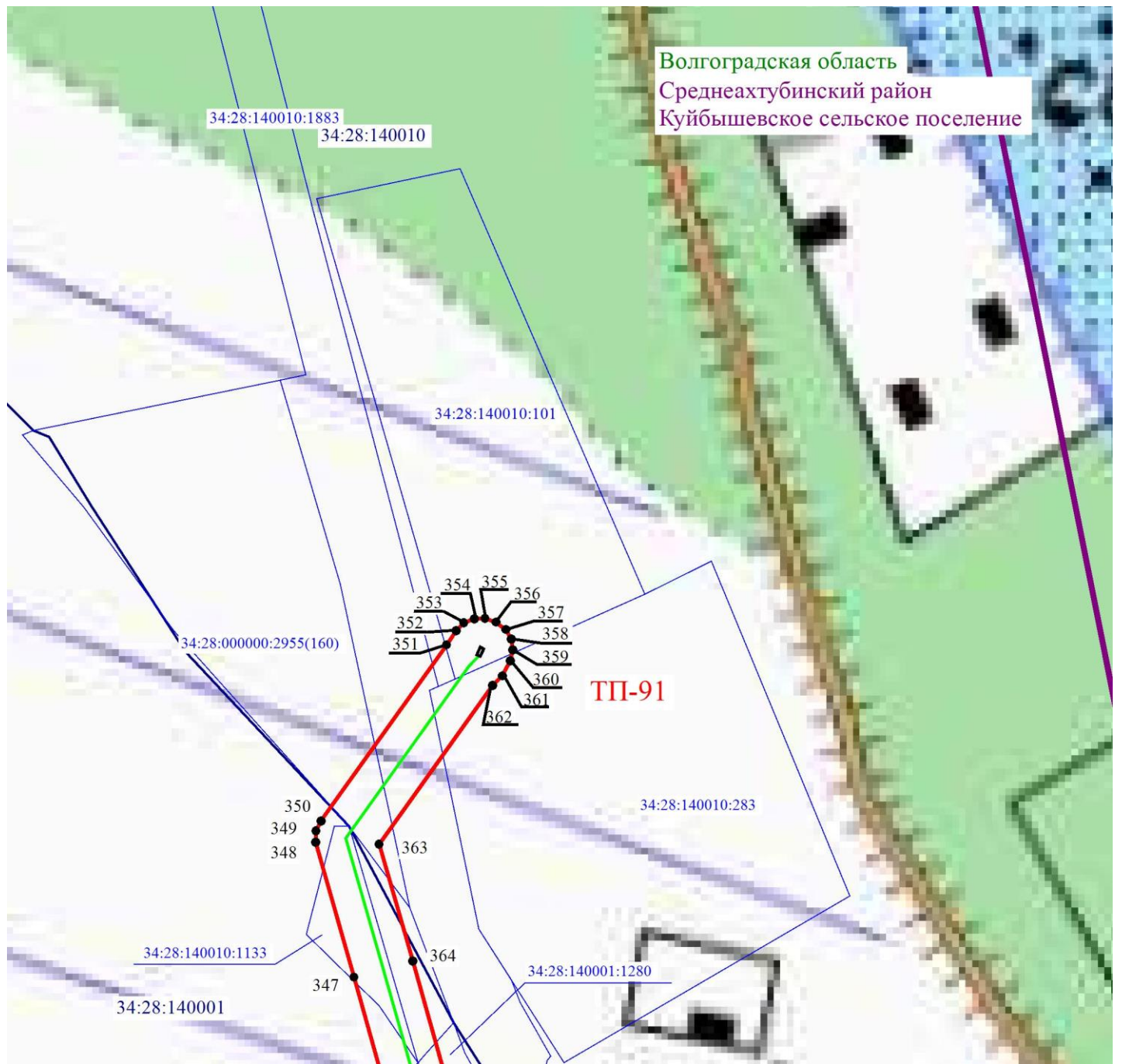


Схема расположения границ публичного сервитута

Волгоградская область
Среднеахтубинский район
Куйбышевское сельское поселение



Масштаб 1: 2000

Используемые условные знаки и обозначения:

- - обозначение границы кадастрового квартала по сведениям ЕГРН
- - обозначение границы земельного участка по сведениям ЕГРН
- - обозначение границы публичного сервитута
- - обозначение объекта электросетевого хозяйства
- 2 - обозначение характерной точки охранной зоны

34:00:0000000 – обозначение номера кадастрового квартала

34:18:100014:525 – обозначение номера земельного участка

Волгоградская область - обозначение муниципального образования

Среднеахтубинский район

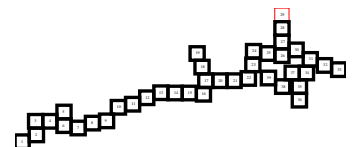
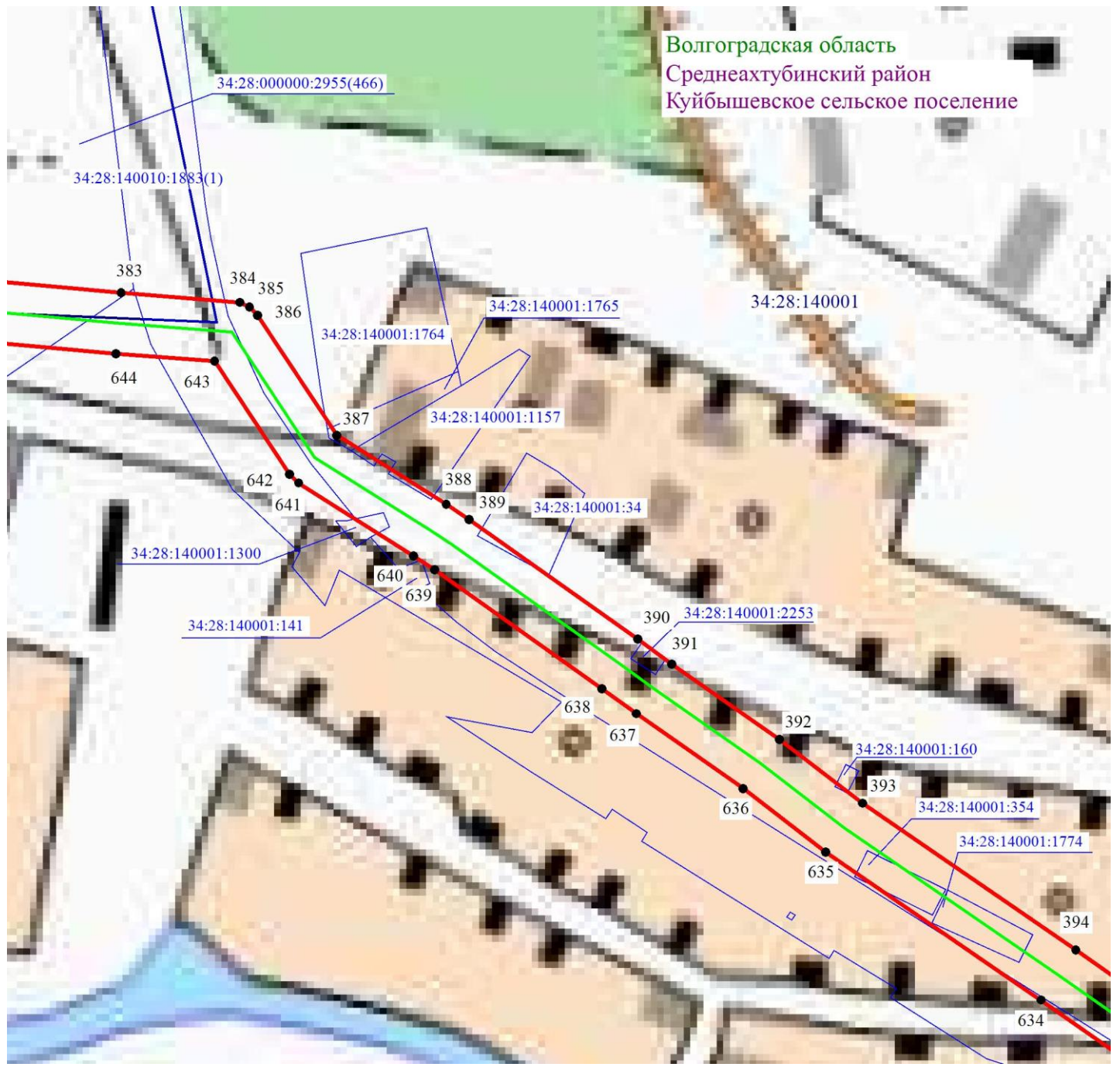


Схема расположения границ публичного сервитута

Волгоградская область
Среднеахтубинский район
Куйбышевское сельское поселение



Масштаб 1: 2000

Используемые условные знаки и обозначения:

- - обозначение границы кадастрового квартала по сведениям ЕГРН
- - обозначение границы земельного участка по сведениям ЕГРН
- - обозначение границы публичного сервитута
- - обозначение объекта электросетевого хозяйства
- 2 - обозначение характерной точки охранной зоны

34:00:000000 – обозначение номера кадастрового квартала

34:18:100014:525 – обозначение номера земельного участка

Волгоградская область - обозначение муниципального образования

Среднеахтубинский район

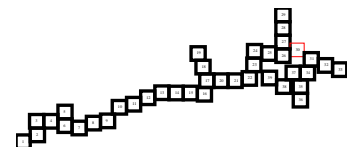
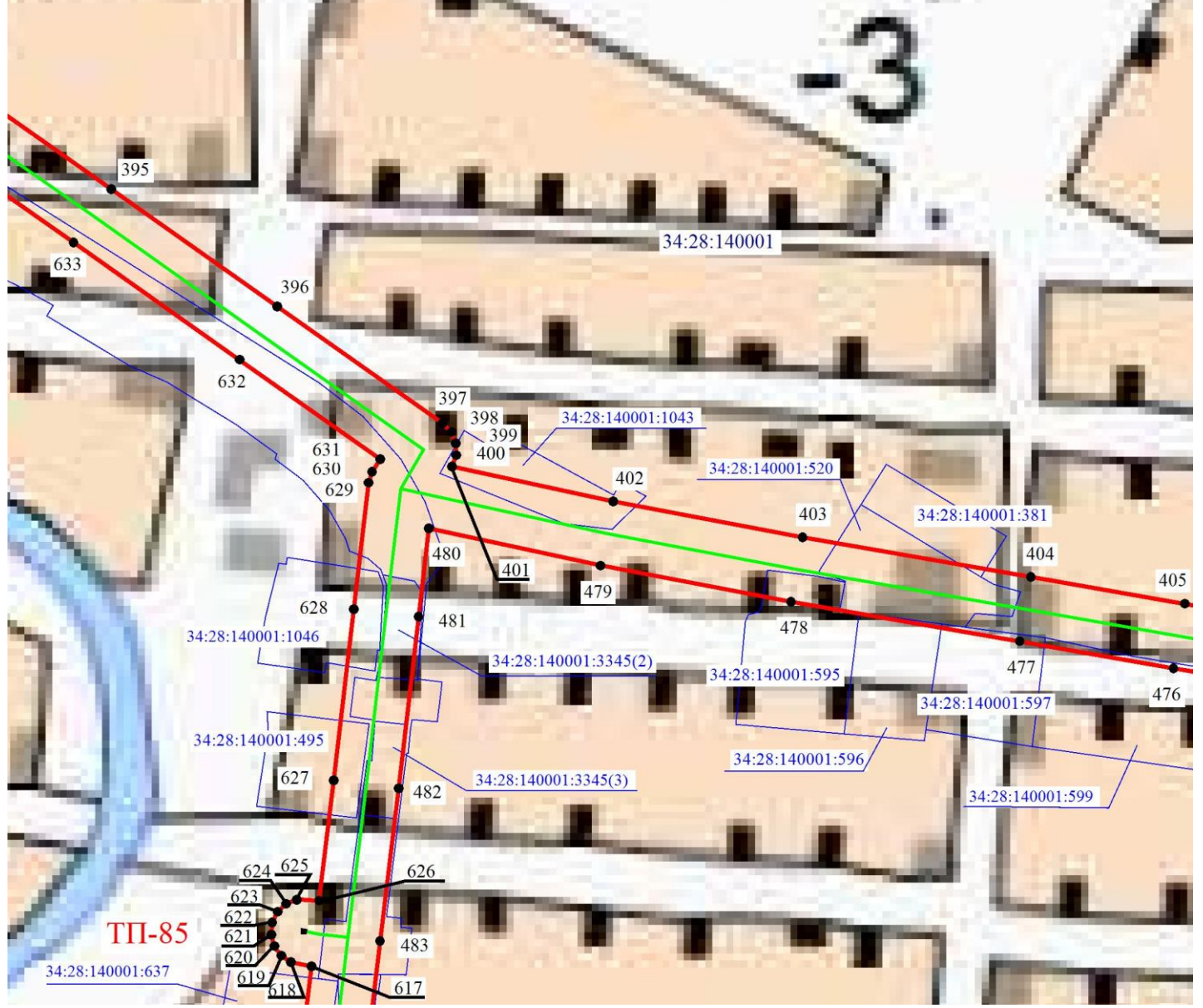


Схема расположения границ публичного сервитута

Волгоградская область
Среднеахтубинский район
Куйбышевское сельское поселение



Масштаб 1: 2000

Используемые условные знаки и обозначения:

- - обозначение границы кадастрового квартала по сведениям ЕГРН
- - обозначение границы земельного участка по сведениям ЕГРН
- - обозначение границы публичного сервитута
- - обозначение объекта электросетевого хозяйства
- 2 - обозначение характерной точки охранной зоны

34:00:0000000 – обозначение номера кадастрового квартала

34:18:100014:525 – обозначение номера земельного участка

Волгоградская область - обозначение муниципального образования

Среднеахтубинский район

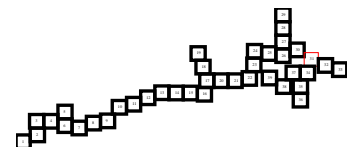
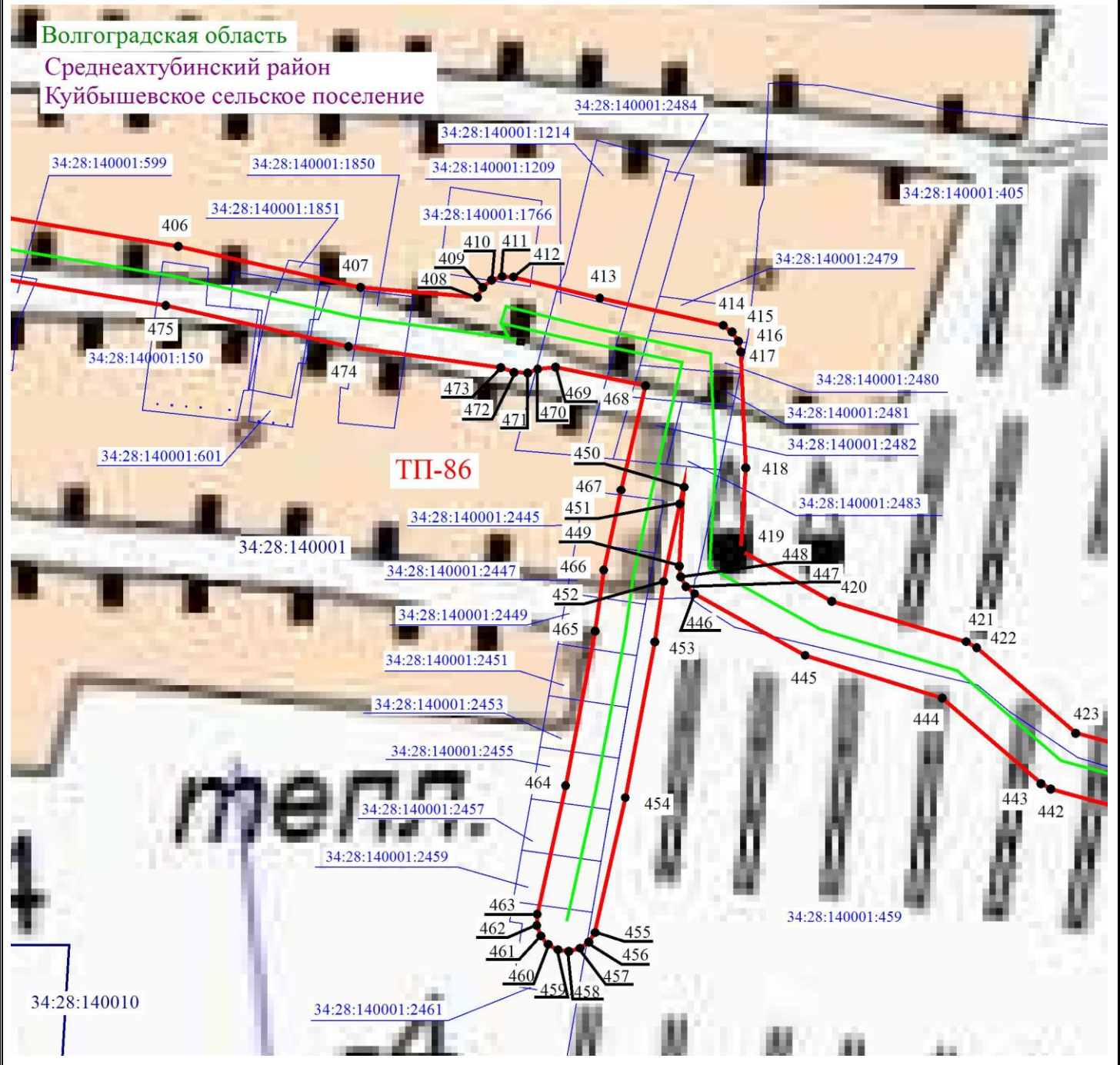


Схема расположения границ публичного сервитута



Масштаб 1: 2000

Используемые условные знаки и обозначения:

- - обозначение границы кадастрового квартала по сведениям ЕГРН
- - обозначение границы земельного участка по сведениям ЕГРН
- - обозначение границы публичного сервитута
- - обозначение объекта электросетевого хозяйства
- 2 - обозначение характерной точки охранной зоны

34:00:0000000 – обозначение номера кадастрового квартала

34:18:100014:525 – обозначение номера земельного участка

Волгоградская область - обозначение муниципального образования

Среднеахтубинский район

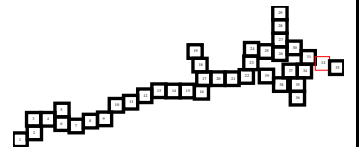
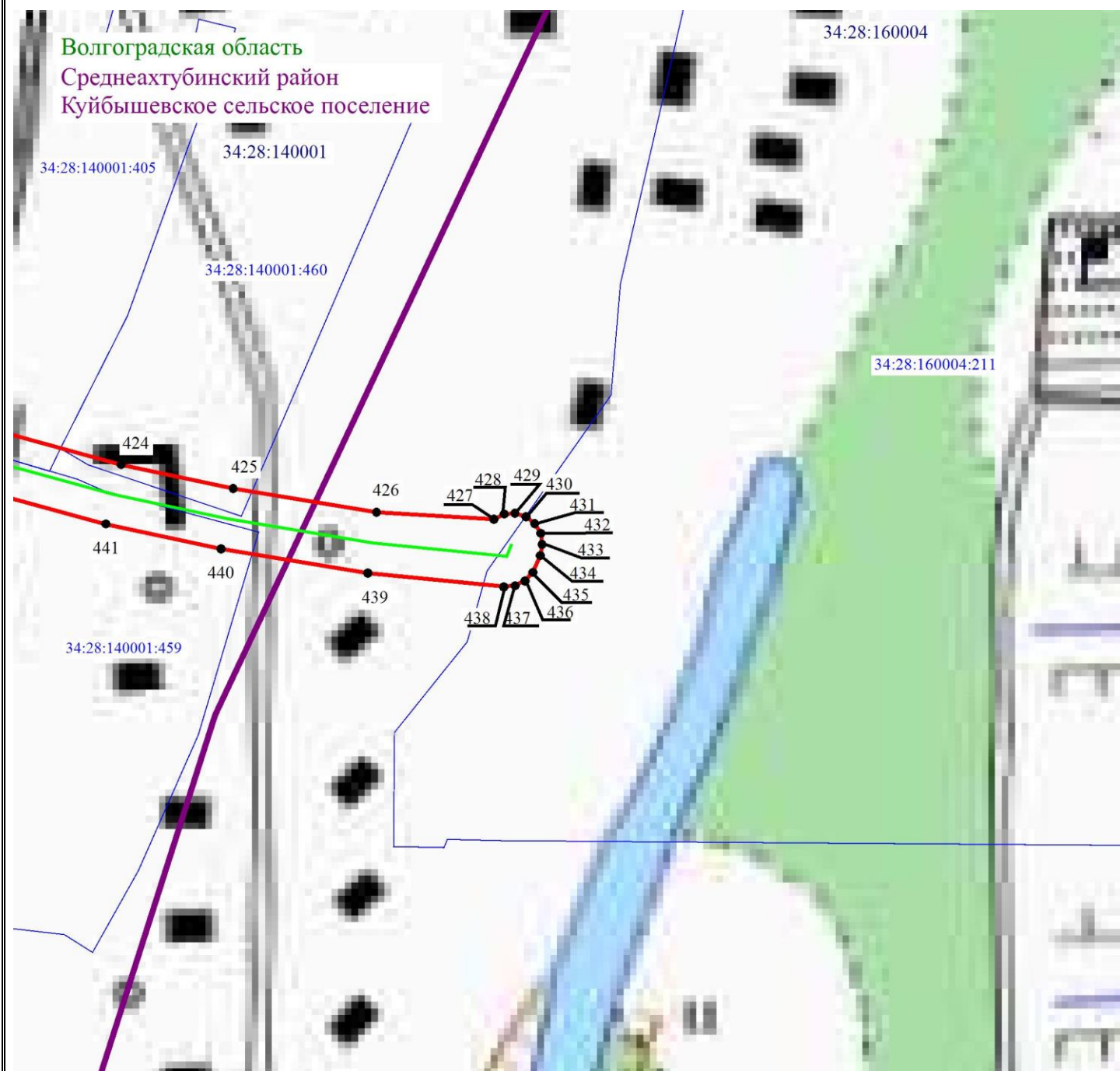


Схема расположения границ публичного сервитута



Масштаб 1: 2000

Используемые условные знаки и обозначения:

- - обозначение границы кадастрового квартала по сведениям ЕГРН
- - обозначение границы земельного участка по сведениям ЕГРН
- - обозначение границы публичного сервитута
- - обозначение объекта электросетевого хозяйства
- 2 - обозначение характерной точки охранной зоны

34:00:0000000 – обозначение номера кадастрового квартала

34:18:100014:525 – обозначение номера земельного участка

Волгоградская область - обозначение муниципального образования

Среднеакhtubинский район

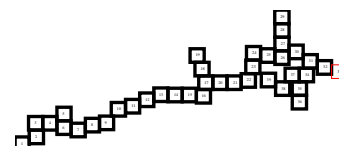


Схема расположения границ публичного сервитута



Масштаб 1: 2000

Используемые условные знаки и обозначения:

- - обозначение границы кадастрового квартала по сведениям ЕГРН
- - обозначение границы земельного участка по сведениям ЕГРН
- - обозначение границы публичного сервитута
- - обозначение объекта электросетевого хозяйства
- 2 - обозначение характерной точки охранной зоны

34:00:0000000 – обозначение номера кадастрового квартала

34:18:100014:525 – обозначение номера земельного участка

Волгоградская область - обозначение муниципального образования

Среднеахтубинский район

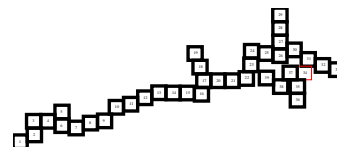
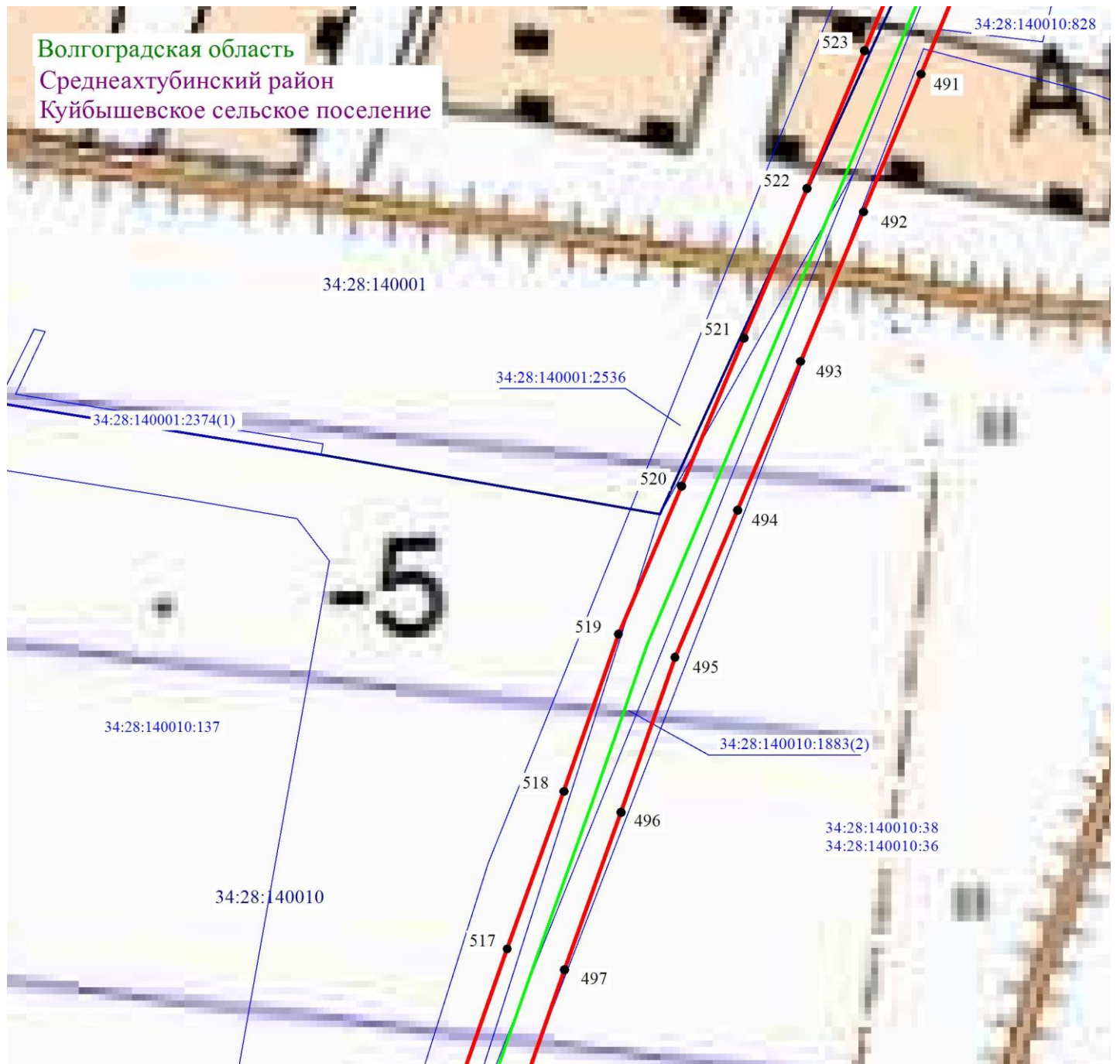


Схема расположения границ публичного сервитута

Волгоградская область
Среднеахтубинский район
Куйбышевское сельское поселение



Масштаб 1: 2000

Используемые условные знаки и обозначения:

- обозначение границы кадастрового квартала по сведениям ЕГРН
- обозначение границы земельного участка по сведениям ЕГРН
- обозначение границы публичного сервитута
- обозначение объекта электросетевого хозяйства
- обозначение характерной точки охранной зоны

34:00:0000000 – обозначение номера кадастрового квартала

34:18:100014:525 – обозначение номера земельного участка

Волгоградская область - обозначение муниципального образования

Среднеахтубинский район

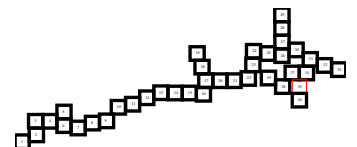
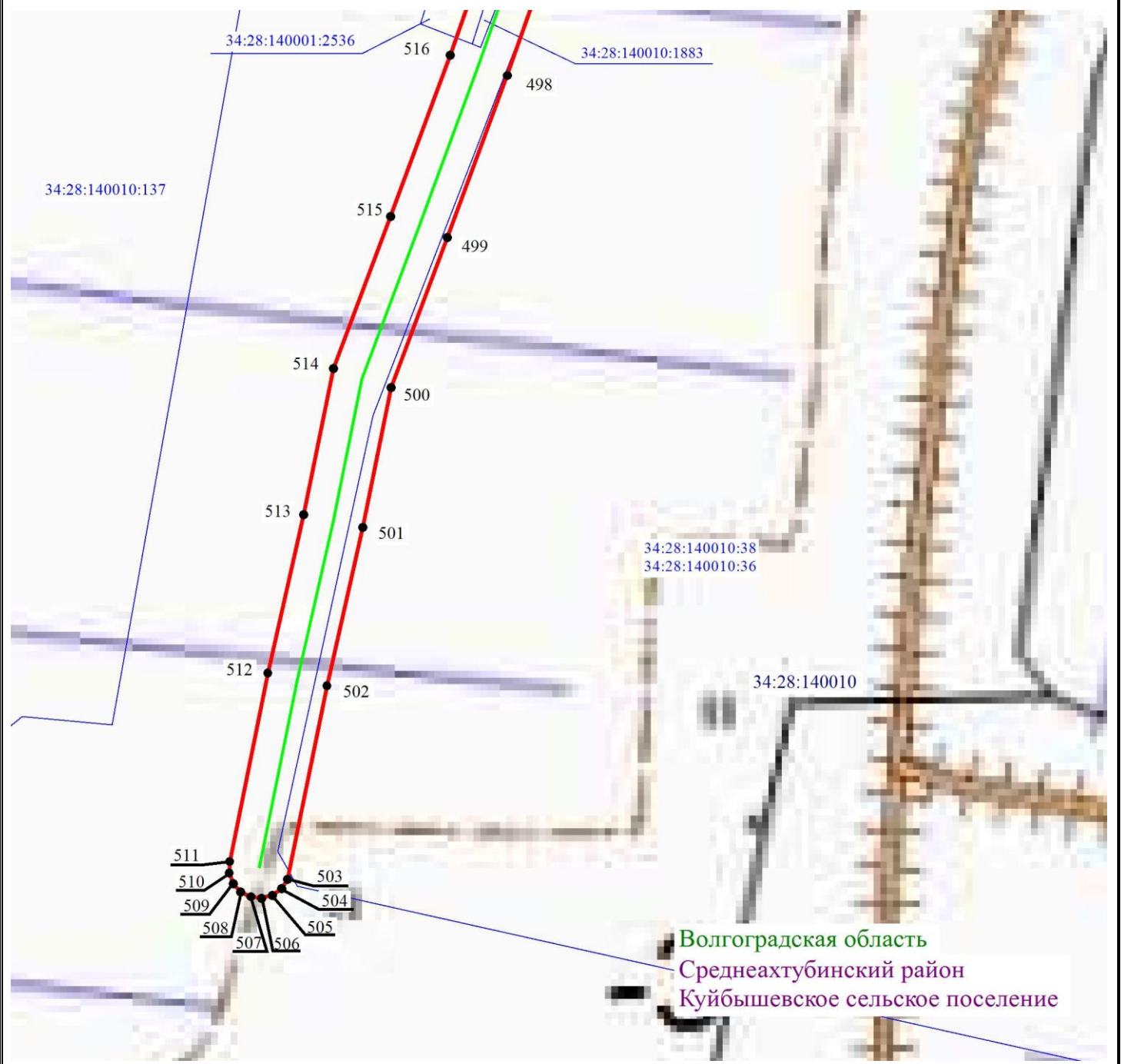


Схема расположения границ публичного сервитута



Масштаб 1: 2000

Используемые условные знаки и обозначения:

- - обозначение границы кадастрового квартала по сведениям ЕГРН
- - обозначение границы земельного участка по сведениям ЕГРН
- - обозначение границы публичного сервитута
- - обозначение объекта электросетевого хозяйства
- 2 - обозначение характерной точки охранной зоны

34:00:0000000 – обозначение номера кадастрового квартала

34:18:100014:525 – обозначение номера земельного участка

Волгоградская область - обозначение муниципального образования

Среднеахтубинский район

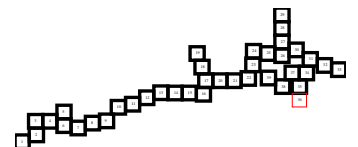
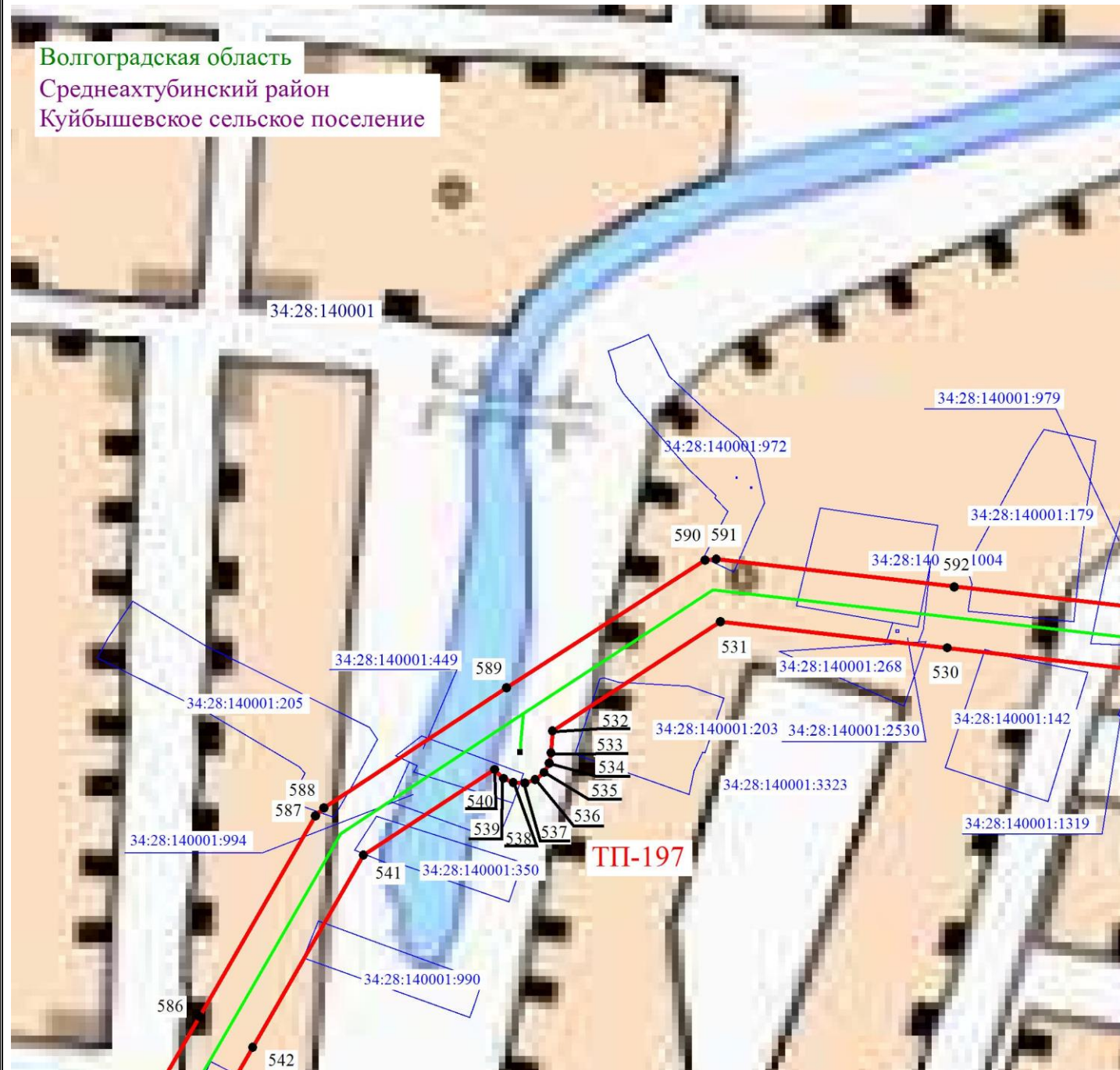


Схема расположения границ публичного сервитута

Волгоградская область
 Среднеахтубинский район
 Куйбышевское сельское поселение



Масштаб 1: 2000

Используемые условные знаки и обозначения:

- - обозначение границы кадастрового квартала по сведениям ЕГРН
- - обозначение границы земельного участка по сведениям ЕГРН
- - обозначение границы публичного сервитута
- - обозначение объекта электросетевого хозяйства
- 2 - обозначение характерной точки охранной зоны

34:00:0000000 – обозначение номера кадастрового квартала

34:18:100014:525 – обозначение номера земельного участка

Волгоградская область - обозначение муниципального образования

Среднеахтубинский район

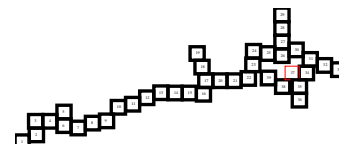
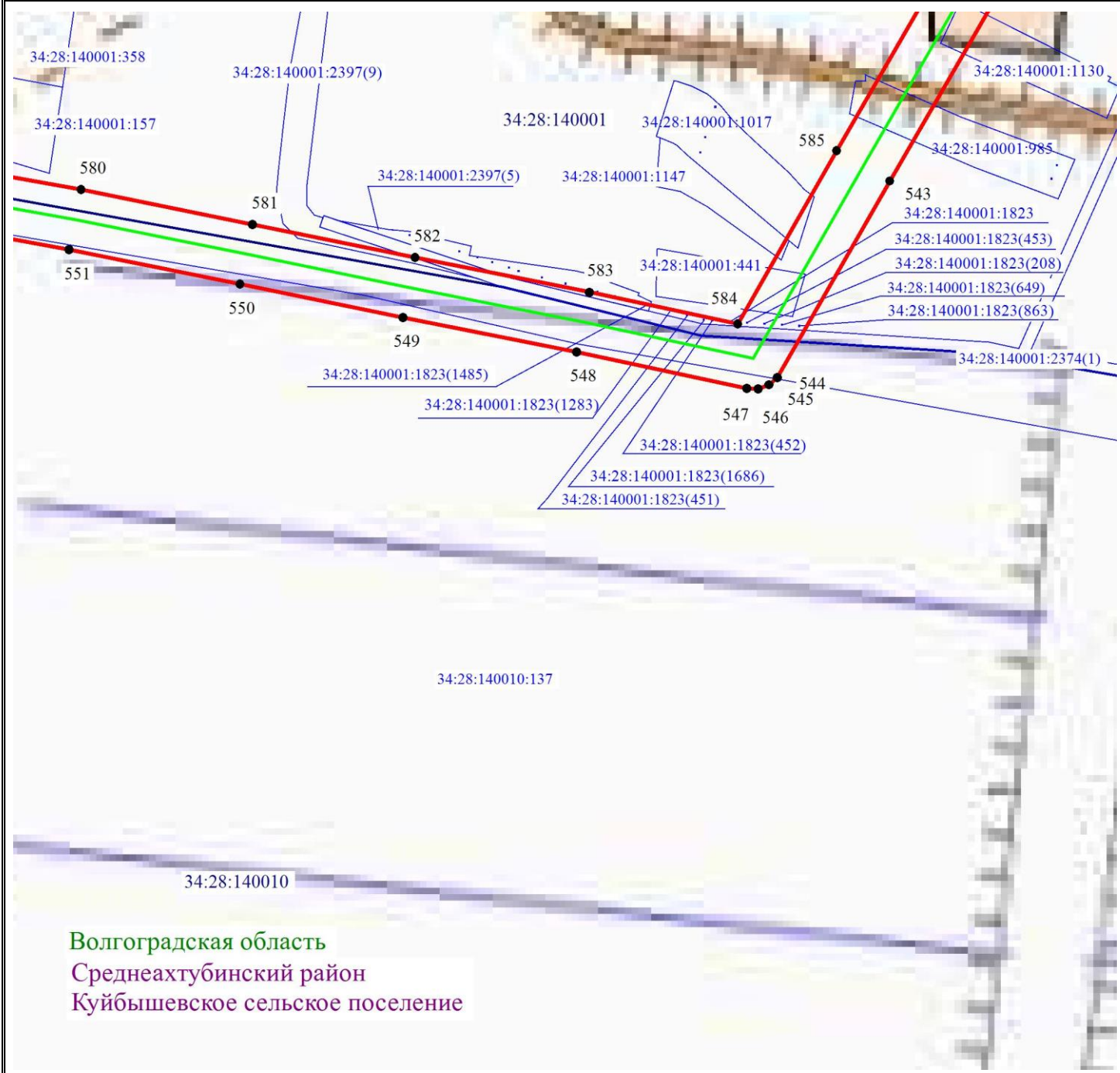


Схема расположения границ публичного сервитута



Волгоградская область
 Среднеахтубинский район
 Куйбышевское сельское поселение

Масштаб 1: 2000

Используемые условные знаки и обозначения:

- - обозначение границы кадастрового квартала по сведениям ЕГРН
- - обозначение границы земельного участка по сведениям ЕГРН
- - обозначение границы публичного сервитута
- - обозначение объекта электросетевого хозяйства
- 2 - обозначение характерной точки охранной зоны
- 34:00:0000000** — обозначение номера кадастрового квартала
- 34:18:100014:525** — обозначение номера земельного участка
- Волгоградская область - обозначение муниципального образования
- Среднеахтубинский район

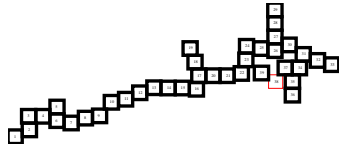
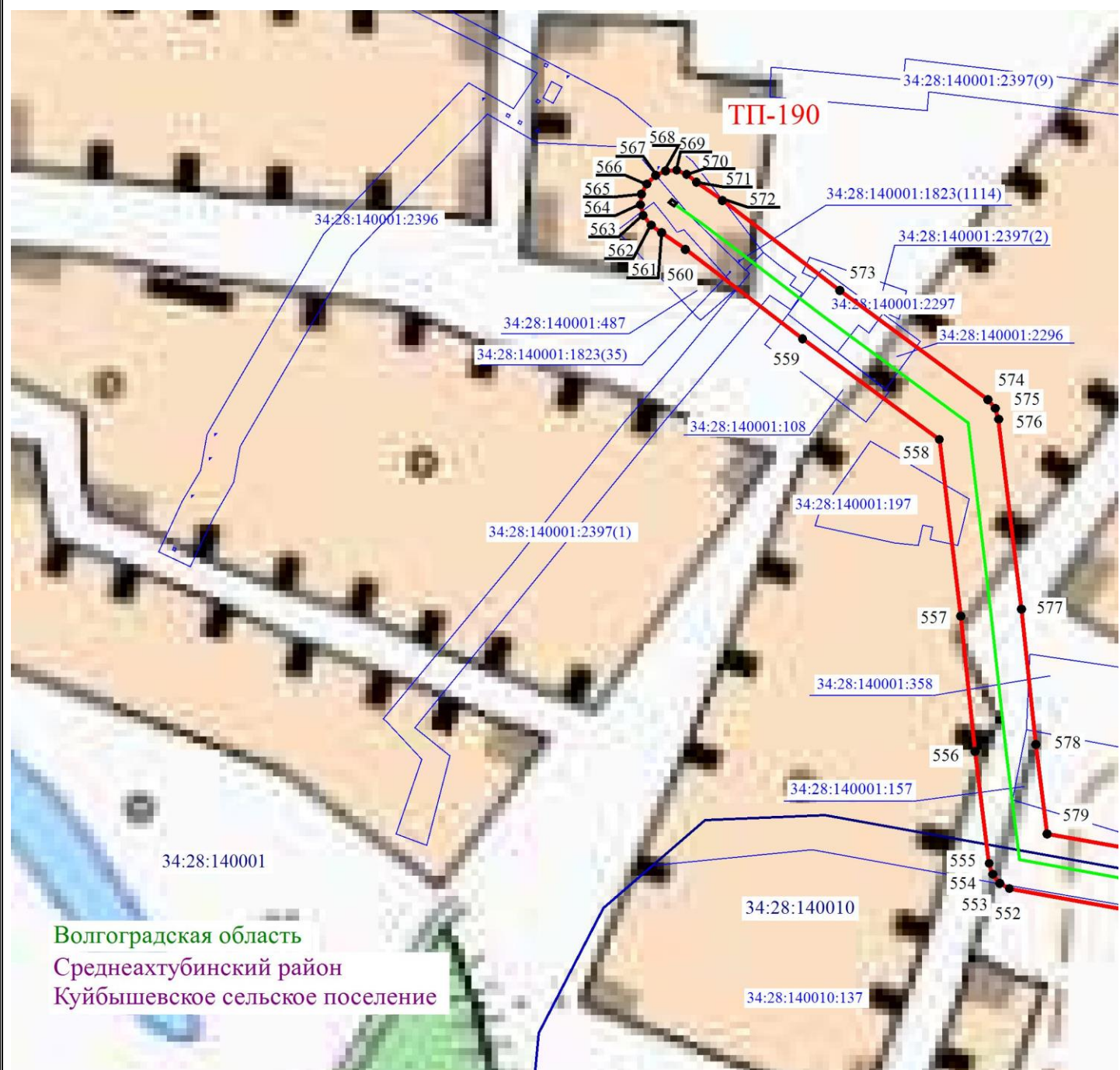


Схема расположения границ публичного сервитута



Масштаб 1: 2000

Используемые условные знаки и обозначения:

- - обозначение границы кадастрового квартала по сведениям ЕГРН
- - обозначение границы земельного участка по сведениям ЕГРН
- - обозначение границы публичного сервитута
- - обозначение объекта электросетевого хозяйства
- 2 - обозначение характерной точки охранной зоны

34:00:0000000 – обозначение номера кадастрового квартала

34:18:100014:525 – обозначение номера земельного участка

Волгоградская область - обозначение муниципального образования

Среднеахтубинский район

