

# ОПИСАНИЕ МЕСТОПОЛОЖЕНИЯ ГРАНИЦ

## публичного сервитута 6Л-Суходол-10

(наименование объекта, местоположение границ которого описано)

### Раздел 1

#### Сведения об объекте

Сведения об объекте		
№ п/п	Характеристики объекта	Описание характеристик
1	2	3
1	Местоположение объекта	Волгоградская область, Среднеахтубинский
2	Площадь объекта +/- величина погрешности определения площади (Р +/- Дельта Р)	421458 м2 +/-130 м2
3	Иные характеристики объекта	Публичный сервитут для использования земельных участков в целях эксплуатации объекта энергетики местного значения – инженерного сооружения <b>6Л-Суходол-10</b> сроком действия 49 лет в интересах Публичного акционерного общества "Россети Юг"

<b>Местоположение публичного сервитута: Волгоградская область, Среднеахтубинский</b>			
<b>Система координат</b>		<b>МСК-34, зона 2</b>	
<b>Метод определения координат</b>		<b>Аналитический</b>	
<b>Обозначение характерных точек границ публичного сервитута</b>	<b>Координаты, м</b>		
	<b>X</b>	<b>Y</b>	<b>Средняя квадратическая погрешность положения характерных точек (Mt), м</b>
<b>1</b>	<b>2</b>	<b>3</b>	<b>4</b>
1	472876.95	2214037.68	0.10
2	472879.42	2214034.70	0.10
3	472882.80	2214032.83	0.10
4	472886.63	2214032.30	0.10
5	472890.40	2214033.20	0.10
6	472893.84	2214034.73	0.10
7	472932.10	2214008.04	0.10
8	472968.34	2213983.36	0.10
9	473035.92	2213954.26	0.10
10	473102.93	2213925.22	0.10
11	473148.80	2213905.65	0.10
12	473156.73	2213872.95	0.10
13	473168.32	2213826.31	0.10
14	473175.44	2213797.28	0.10
15	473177.35	2213793.92	0.10
16	473180.34	2213791.47	0.10
17	473203.49	2213778.85	0.10
18	473239.63	2213759.08	0.10
19	473284.64	2213734.86	0.10
20	473314.36	2213718.37	0.10
21	473318.72	2213676.60	0.10
22	473322.94	2213636.11	0.10
23	473325.03	2213632.86	0.10
24	473359.63	2213596.24	0.10
25	473397.78	2213556.07	0.10
26	473438.46	2213512.71	0.10
27	473473.93	2213474.40	0.10
28	473505.33	2213427.62	0.10
29	473538.11	2213377.46	0.10
30	473571.35	2213326.21	0.10
31	473592.32	2213293.86	0.10
32	473595.20	2213291.28	0.10
33	473598.82	2213289.91	0.10
34	473630.55	2213284.29	0.10
35	473665.63	2213246.91	0.10
36	473698.08	2213212.57	0.10
37	473738.25	2213169.63	0.10
38	473777.79	2213127.35	0.10
39	473817.53	2213084.86	0.10
40	473855.90	2213044.11	0.10
41	473888.78	2213008.40	0.10
42	473927.55	2212967.51	0.10
43	473931.05	2212965.87	0.10
44	473934.91	2212965.61	0.10
45	473951.77	2212967.61	0.10
46	473982.04	2212927.87	0.10
47	474008.19	2212895.99	0.10
48	474011.72	2212894.43	0.10
49	474037.56	2212888.35	0.10
50	474113.98	2212869.04	0.10
51	474156.74	2212858.04	0.10
52	474219.24	2212839.90	0.10
53	474276.29	2212824.11	0.10
54	474345.71	2212803.98	0.10
55	474401.12	2212788.60	0.10
56	474452.39	2212773.86	0.10
57	474467.89	2212734.42	0.10
58	474484.75	2212693.88	0.10
59	474518.55	2212654.64	0.10

<b>1</b>	<b>2</b>	<b>3</b>	<b>4</b>
60	474560.61	2212605.82	0.10
61	474593.95	2212566.45	0.10
62	474638.56	2212515.49	0.10
63	474642.19	2212514.13	0.10
64	474691.68	2212505.44	0.10
65	474745.23	2212496.20	0.10
66	474801.83	2212486.45	0.10
67	474813.77	2212438.31	0.10
68	474822.48	2212402.80	0.10
69	474824.13	2212399.21	0.10
70	474826.91	2212396.52	0.10
71	474869.74	2212368.37	0.10
72	474913.17	2212339.84	0.10
73	474961.22	2212307.80	0.10
74	474997.00	2212284.33	0.10
75	475034.29	2212260.77	0.10
76	475054.16	2212247.57	0.10
77	475057.92	2212246.66	0.10
78	475061.75	2212247.16	0.10
79	475108.41	2212262.42	0.10
80	475155.34	2212278.17	0.10
81	475202.77	2212294.28	0.10
82	475258.95	2212313.18	0.10
83	475315.54	2212332.15	0.10
84	475368.34	2212349.83	0.10
85	475419.40	2212366.84	0.10
86	475475.22	2212385.63	0.10
87	475544.58	2212409.34	0.10
88	475584.68	2212434.32	0.10
89	475621.61	2212457.29	0.10
90	475643.88	2212445.18	0.10
91	475683.74	2212423.04	0.10
92	475730.53	2212396.81	0.10
93	475778.87	2212369.72	0.10
94	475826.56	2212342.65	0.10
95	475875.59	2212315.81	0.10
96	475919.33	2212291.62	0.10
97	475964.97	2212266.11	0.10
98	476009.73	2212241.05	0.10
99	476053.48	2212217.24	0.10
100	476057.52	2212216.01	0.10
101	476061.37	2212216.36	0.10
102	476064.83	2212218.08	0.10
103	476091.39	2212238.15	0.10
104	476138.35	2212212.07	0.10
105	476162.98	2212198.21	0.10
106	476201.43	2212176.68	0.10
107	476252.28	2212148.46	0.10
108	476291.12	2212127.17	0.10
109	476294.90	2212126.37	0.10
110	476298.72	2212127.00	0.10
111	476302.04	2212128.97	0.10
112	476304.44	2212132.01	0.10
113	476325.73	2212167.34	0.10
114	476375.16	2212161.92	0.10
115	476424.21	2212156.64	0.10
116	476472.34	2212151.37	0.10
117	476520.18	2212146.22	0.10
118	476568.90	2212141.03	0.10
119	476604.84	2212137.18	0.10
120	476612.13	2212136.71	0.10
121	476616.20	2212137.72	0.10
122	476619.22	2212139.98	0.10
123	476621.19	2212143.20	0.10
124	476621.80	2212147.86	0.10
125	476620.79	2212152.03	0.10
126	476618.53	2212155.05	0.10
127	476615.31	2212157.01	0.10

<b>1</b>	<b>2</b>	<b>3</b>	<b>4</b>
128	476611.38	2212157.65	0.10
129	476606.95	2212158.07	0.10
130	476571.13	2212161.91	0.10
131	476522.42	2212167.10	0.10
132	476474.60	2212172.25	0.10
133	476426.47	2212177.52	0.10
134	476377.42	2212182.80	0.10
135	476333.30	2212187.64	0.10
136	476350.34	2212221.22	0.10
137	476374.86	2212269.12	0.10
138	476375.98	2212273.08	0.10
139	476375.57	2212276.92	0.10
140	476373.79	2212280.36	0.10
141	476336.12	2212328.68	0.10
142	476302.62	2212372.28	0.10
143	476329.05	2212428.23	0.10
144	476352.12	2212476.15	0.10
145	476383.13	2212540.67	0.10
146	476409.65	2212596.42	0.10
147	476433.56	2212645.45	0.10
148	476459.66	2212700.02	0.10
149	476484.85	2212753.13	0.10
150	476511.61	2212810.70	0.10
151	476531.29	2212853.84	0.10
152	476547.33	2212889.82	0.10
153	476569.73	2212897.23	0.10
154	476621.63	2212914.42	0.10
155	476672.87	2212931.01	0.10
156	476715.71	2212946.12	0.10
157	476743.19	2212964.86	0.10
158	476789.97	2212971.67	0.10
159	476793.41	2212973.43	0.10
160	476795.99	2212976.32	0.10
161	476824.90	2213024.59	0.10
162	476844.66	2213073.26	0.10
163	476867.80	2213130.52	0.10
164	476877.77	2213182.22	0.10
165	476891.41	2213247.71	0.10
166	476928.26	2213259.14	0.10
167	476973.13	2213273.27	0.10
168	477019.50	2213286.57	0.10
169	477064.00	2213300.35	0.10
170	477114.42	2213315.61	0.10
171	477143.83	2213316.57	0.10
172	477149.66	2213317.19	0.10
173	477153.78	2213318.29	0.10
174	477156.74	2213320.62	0.10
175	477158.63	2213323.89	0.10
176	477159.18	2213327.62	0.10
177	477158.53	2213331.75	0.10
178	477156.58	2213334.99	0.10
179	477153.58	2213337.27	0.10
180	477149.95	2213338.28	0.10
181	477145.66	2213337.97	0.10
182	477141.75	2213337.47	0.10
183	477109.69	2213336.12	0.10
184	477057.85	2213320.43	0.10
185	477013.28	2213306.63	0.10
186	476966.83	2213293.31	0.10
187	476921.96	2213279.18	0.10
188	476897.13	2213271.48	0.10
189	476904.31	2213300.07	0.10
190	476916.49	2213348.76	0.10
191	476957.28	2213366.00	0.10
192	476960.32	2213368.39	0.10
193	476962.29	2213371.72	0.10
194	476962.92	2213375.54	0.10
195	476962.12	2213379.32	0.10

<b>1</b>	<b>2</b>	<b>3</b>	<b>4</b>
196	476941.34	2213429.59	0.10
197	476918.37	2213485.40	0.10
198	476899.35	2213531.05	0.10
199	476912.89	2213591.80	0.10
200	476925.43	2213649.69	0.10
201	476939.86	2213715.76	0.10
202	476948.53	2213758.15	0.10
203	476948.04	2213761.98	0.10
204	476946.19	2213765.38	0.10
205	476912.51	2213806.66	0.10
206	476882.53	2213843.92	0.10
207	476888.40	2213872.42	0.10
208	476910.75	2213900.61	0.10
209	476939.51	2213936.87	0.10
210	476964.09	2213967.75	0.10
211	477022.06	2213979.62	0.10
212	477077.53	2213990.94	0.10
213	477081.27	2213992.51	0.10
214	477150.01	2214038.57	0.10
215	477199.65	2214074.40	0.10
216	477201.71	2214077.66	0.10
217	477243.36	2214182.23	0.10
218	477257.51	2214219.09	0.10
219	477263.31	2214278.22	0.10
220	477269.70	2214338.22	0.10
221	477275.70	2214395.18	0.10
222	477280.81	2214442.08	0.10
223	477284.88	2214486.39	0.10
224	477273.73	2214541.99	0.10
225	477262.22	2214597.88	0.10
226	477253.06	2214643.57	0.10
227	477251.20	2214646.97	0.10
228	477215.17	2214690.52	0.10
229	477211.74	2214692.30	0.10
230	477168.58	2214705.24	0.10
231	477149.04	2214753.79	0.10
232	477127.33	2214807.53	0.10
233	477106.86	2214857.73	0.10
234	477087.80	2214904.04	0.10
235	477070.09	2214950.12	0.10
236	477062.32	2215015.50	0.10
237	477054.43	2215077.96	0.10
238	477047.11	2215139.57	0.10
239	477062.88	2215186.63	0.10
240	477084.27	2215249.67	0.10
241	477103.54	2215307.39	0.10
242	477119.57	2215354.02	0.10
243	477137.62	2215406.18	0.10
244	477140.40	2215415.09	0.10
245	477141.23	2215423.66	0.10
246	477146.84	2215464.27	0.10
247	477155.26	2215524.80	0.10
248	477162.60	2215578.40	0.10
249	477170.58	2215636.75	0.10
250	477179.03	2215697.87	0.10
251	477184.24	2215735.72	0.10
252	477188.93	2215768.59	0.10
253	477196.37	2215819.49	0.10
254	477245.05	2215824.29	0.10
255	477302.48	2215830.03	0.10
256	477306.34	2215831.19	0.10
257	477351.01	2215854.77	0.10
258	477403.73	2215882.47	0.10
259	477458.43	2215911.13	0.10
260	477506.89	2215936.66	0.10
261	477560.95	2215964.97	0.10
262	477614.94	2215993.38	0.10
263	477668.80	2216021.62	0.10

<b>1</b>	<b>2</b>	<b>3</b>	<b>4</b>
264	477720.09	2216048.67	0.10
265	477772.71	2216076.25	0.10
266	477833.67	2216108.29	0.10
267	477883.79	2216134.56	0.10
268	477936.40	2216162.16	0.10
269	477989.00	2216189.69	0.10
270	478042.75	2216218.20	0.10
271	478089.32	2216252.37	0.10
272	478135.27	2216285.66	0.10
273	478175.30	2216315.32	0.10
274	478177.15	2216318.72	0.10
275	478177.64	2216322.56	0.10
276	478176.15	2216348.76	0.10
277	478176.51	2216403.24	0.10
278	478168.62	2216459.45	0.10
279	478166.83	2216523.02	0.10
280	478165.94	2216584.45	0.10
281	478164.59	2216642.31	0.10
282	478163.36	2216697.68	0.10
283	478162.39	2216755.40	0.10
284	478161.11	2216813.05	0.10
285	478160.13	2216870.49	0.10
286	478158.98	2216927.47	0.10
287	478159.00	2216931.63	0.10
288	478162.63	2216932.66	0.10
289	478165.62	2216934.96	0.10
290	478167.54	2216938.21	0.10
291	478168.30	2216942.79	0.10
292	478170.60	2216953.57	0.10
293	478210.23	2216967.92	0.10
294	478251.47	2216982.93	0.10
295	478293.08	2216997.96	0.10
296	478341.48	2217015.81	0.10
297	478389.48	2217033.01	0.10
298	478433.71	2217049.13	0.10
299	478476.58	2217064.56	0.10
300	478523.88	2217081.66	0.10
301	478569.03	2217098.22	0.10
302	478609.98	2217124.12	0.10
303	478650.56	2217150.04	0.10
304	478692.28	2217176.45	0.10
305	478731.46	2217201.16	0.10
306	478770.63	2217225.99	0.10
307	478807.17	2217249.70	0.10
308	478809.00	2217253.10	0.10
309	478809.48	2217256.94	0.10
310	478806.76	2217300.78	0.10
311	478804.16	2217348.22	0.10
312	478801.26	2217387.99	0.10
313	478831.59	2217410.11	0.10
314	478862.97	2217433.19	0.10
315	478888.99	2217429.84	0.10
316	478906.32	2217427.98	0.10
317	478909.76	2217428.97	0.10
318	478912.70	2217431.05	0.10
319	478915.23	2217434.04	0.10
320	478945.85	2217442.02	0.10
321	478983.52	2217451.58	0.10
322	479028.69	2217463.19	0.10
323	479076.30	2217475.63	0.10
324	479122.28	2217487.56	0.10
325	479171.17	2217499.97	0.10
326	479197.26	2217503.37	0.10
327	479198.31	2217499.73	0.10
328	479221.55	2217453.15	0.10
329	479238.34	2217418.75	0.10
330	479240.80	2217412.98	0.10
331	479241.32	2217409.24	0.10

<b>1</b>	<b>2</b>	<b>3</b>	<b>4</b>
332	479243.55	2217404.26	0.10
333	479246.36	2217401.74	0.10
334	479249.90	2217400.44	0.10
335	479253.76	2217400.57	0.10
336	479305.87	2217361.66	0.10
337	479309.59	2217360.60	0.10
338	479351.90	2217356.64	0.10
339	479394.13	2217352.53	0.10
340	479441.52	2217348.04	0.10
341	479487.64	2217343.58	0.10
342	479526.74	2217340.01	0.10
343	479569.29	2217336.00	0.10
344	479618.80	2217331.49	0.10
345	479662.95	2217327.24	0.10
346	479707.56	2217323.17	0.10
347	479751.97	2217315.21	0.10
348	479799.25	2217307.28	0.10
349	479841.94	2217299.91	0.10
350	479882.76	2217292.89	0.10
351	479928.39	2217284.94	0.10
352	479974.66	2217276.93	0.10
353	480004.66	2217268.93	0.10
354	480006.75	2217265.80	0.10
355	480009.86	2217263.65	0.10
356	480014.13	2217262.64	0.10
357	480018.40	2217262.87	0.10
358	480022.06	2217264.79	0.10
359	480026.09	2217267.44	0.10
360	480065.84	2217256.39	0.10
361	480104.86	2217245.81	0.10
362	480150.61	2217233.40	0.10
363	480196.45	2217221.04	0.10
364	480244.08	2217208.09	0.10
365	480278.68	2217198.60	0.10
366	480282.73	2217169.64	0.10
367	480284.92	2217166.45	0.10
368	480288.11	2217164.26	0.10
369	480323.28	2217148.75	0.10
370	480366.49	2217129.71	0.10
371	480407.20	2217111.89	0.10
372	480449.08	2217093.54	0.10
373	480489.45	2217075.65	0.10
374	480528.41	2217058.68	0.10
375	480565.48	2217031.32	0.10
376	480600.45	2217005.58	0.10
377	480644.12	2216973.27	0.10
378	480647.80	2216971.53	0.10
379	480651.66	2216971.29	0.10
380	480655.35	2216972.46	0.10
381	480658.36	2216974.89	0.10
382	480681.68	2217002.21	0.10
383	480713.76	2217039.68	0.10
384	480743.20	2217074.08	0.10
385	480772.23	2217107.73	0.10
386	480798.68	2217138.81	0.10
387	480834.68	2217168.56	0.10
388	480867.37	2217195.79	0.10
389	480898.80	2217222.03	0.10
390	480907.72	2217229.46	0.10
391	480934.96	2217205.10	0.10
392	480962.12	2217177.21	0.10
393	480990.47	2217147.54	0.10
394	481012.53	2217124.54	0.10
395	481018.26	2217097.74	0.10
396	481020.12	2217094.54	0.10
397	481022.88	2217092.21	0.10
398	481026.27	2217090.69	0.10
399	481030.33	2217089.14	0.10

<b>1</b>	<b>2</b>	<b>3</b>	<b>4</b>
400	481034.20	2217088.99	0.10
401	481037.85	2217090.25	0.10
402	481040.81	2217092.74	0.10
403	481042.66	2217096.14	0.10
404	481044.39	2217099.55	0.10
405	481045.57	2217102.93	0.10
406	481046.01	2217106.94	0.10
407	481044.95	2217110.56	0.10
408	481042.62	2217113.54	0.10
409	481039.36	2217115.43	0.10
410	481035.59	2217116.87	0.10
411	481031.88	2217133.67	0.10
412	481029.77	2217136.91	0.10
413	481005.63	2217162.08	0.10
414	480977.16	2217191.87	0.10
415	480949.22	2217220.53	0.10
416	480912.22	2217252.93	0.10
417	480908.46	2217253.82	0.10
418	480904.63	2217253.28	0.10
419	480901.25	2217251.40	0.10
420	480885.35	2217238.16	0.10
421	480853.91	2217211.91	0.10
422	480821.24	2217184.70	0.10
423	480783.27	2217153.11	0.10
424	480756.23	2217121.33	0.10
425	480727.24	2217087.74	0.10
426	480697.80	2217053.34	0.10
427	480665.71	2217015.86	0.10
428	480648.74	2216995.98	0.10
429	480612.92	2217022.48	0.10
430	480577.94	2217048.23	0.10
431	480537.89	2217077.46	0.10
432	480497.89	2217094.88	0.10
433	480457.54	2217112.76	0.10
434	480415.62	2217131.13	0.10
435	480374.94	2217148.94	0.10
436	480331.75	2217167.97	0.10
437	480302.02	2217181.08	0.10
438	480298.54	2217208.87	0.10
439	480297.11	2217212.47	0.10
440	480294.48	2217215.30	0.10
441	480291.01	2217217.00	0.10
442	480249.61	2217228.34	0.10
443	480201.93	2217241.31	0.10
444	480156.09	2217253.67	0.10
445	480110.36	2217266.07	0.10
446	480071.40	2217276.64	0.10
447	480025.53	2217289.33	0.10
448	479978.25	2217297.61	0.10
449	479931.98	2217305.63	0.10
450	479886.34	2217313.59	0.10
451	479845.51	2217320.61	0.10
452	479802.77	2217327.99	0.10
453	479755.56	2217335.91	0.10
454	479709.93	2217344.05	0.10
455	479664.91	2217348.15	0.10
456	479620.76	2217352.40	0.10
457	479571.19	2217356.91	0.10
458	479528.66	2217360.92	0.10
459	479489.56	2217364.49	0.10
460	479443.52	2217368.94	0.10
461	479396.14	2217373.43	0.10
462	479353.90	2217377.54	0.10
463	479314.51	2217381.22	0.10
464	479266.41	2217417.33	0.10
465	479256.63	2217429.17	0.10
466	479240.39	2217462.45	0.10
467	479217.97	2217507.39	0.10



<b>1</b>	<b>2</b>	<b>3</b>	<b>4</b>
468	479216.09	2217523.10	0.10
469	479214.17	2217526.45	0.10
470	479211.16	2217528.88	0.10
471	479207.47	2217530.05	0.10
472	479203.61	2217529.81	0.10
473	479166.02	2217520.33	0.10
474	479117.06	2217507.90	0.10
475	479071.01	2217495.95	0.10
476	479023.39	2217483.51	0.10
477	478978.30	2217471.92	0.10
478	478940.62	2217462.36	0.10
479	478910.66	2217456.19	0.10
480	478907.96	2217458.82	0.10
481	478904.47	2217460.27	0.10
482	478900.70	2217460.31	0.10
483	478897.02	2217458.86	0.10
484	478883.31	2217472.31	0.10
485	478852.66	2217502.16	0.10
486	478821.38	2217532.21	0.10
487	478817.75	2217533.54	0.10
488	478813.89	2217533.46	0.10
489	478810.31	2217531.99	0.10
490	478793.00	2217520.74	0.10
491	478767.63	2217503.85	0.10
492	478748.20	2217490.45	0.10
493	478734.00	2217504.59	0.10
494	478709.95	2217528.48	0.10
495	478700.08	2217550.22	0.10
496	478695.21	2217560.09	0.10
497	478712.59	2217573.53	0.10
498	478735.20	2217590.91	0.10
499	478756.94	2217607.81	0.10
500	478779.27	2217624.44	0.10
501	478801.17	2217640.75	0.10
502	478820.80	2217655.12	0.10
503	478836.46	2217666.88	0.10
504	478860.29	2217684.81	0.10
505	478887.30	2217705.19	0.10
506	478890.87	2217707.77	0.10
507	478893.72	2217710.02	0.10
508	478914.77	2217725.57	0.10
509	478932.75	2217738.96	0.10
510	478955.13	2217755.47	0.10
511	478979.30	2217773.42	0.10
512	478998.96	2217788.15	0.10
513	479021.94	2217805.20	0.10
514	479029.84	2217810.64	0.10
515	479037.86	2217800.24	0.10
516	479051.53	2217782.31	0.10
517	479065.55	2217763.94	0.10
518	479079.79	2217745.54	0.10
519	479095.98	2217724.29	0.10
520	479110.31	2217705.72	0.10
521	479125.21	2217686.33	0.10
522	479137.93	2217669.56	0.10
523	479152.93	2217649.80	0.10
524	479170.60	2217627.02	0.10
525	479173.61	2217624.25	0.10
526	479176.60	2217621.95	0.10
527	479180.23	2217620.92	0.10
528	479183.98	2217621.31	0.10
529	479188.26	2217623.36	0.10
530	479190.84	2217626.11	0.10
531	479192.22	2217629.62	0.10
532	479192.20	2217633.40	0.10
533	479190.91	2217636.81	0.10
534	479188.43	2217640.05	0.10
535	479185.16	2217642.30	0.10

<b>1</b>	<b>2</b>	<b>3</b>	<b>4</b>
536	479169.63	2217662.54	0.10
537	479154.66	2217682.26	0.10
538	479141.86	2217699.13	0.10
539	479126.95	2217718.54	0.10
540	479112.60	2217737.13	0.10
541	479096.39	2217758.40	0.10
542	479082.20	2217776.74	0.10
543	479068.23	2217795.05	0.10
544	479054.53	2217813.02	0.10
545	479040.40	2217831.35	0.10
546	479028.34	2217847.37	0.10
547	479024.66	2217852.90	0.10
548	479021.12	2217855.36	0.10
549	479017.43	2217856.11	0.10
550	479013.71	2217855.44	0.10
551	479010.52	2217853.44	0.10
552	479008.05	2217850.62	0.10
553	479006.75	2217847.08	0.10
554	479006.85	2217843.31	0.10
555	479008.87	2217839.17	0.10
556	479011.13	2217835.30	0.10
557	479017.11	2217827.36	0.10
558	479009.42	2217822.06	0.10
559	478986.40	2217804.98	0.10
560	478966.70	2217790.22	0.10
561	478942.61	2217772.33	0.10
562	478920.25	2217755.83	0.10
563	478902.26	2217742.44	0.10
564	478881.16	2217726.85	0.10
565	478873.86	2217721.35	0.10
566	478847.65	2217701.57	0.10
567	478823.83	2217683.65	0.10
568	478808.20	2217671.92	0.10
569	478788.70	2217657.64	0.10
570	478766.73	2217641.28	0.10
571	478744.23	2217624.52	0.10
572	478722.36	2217607.53	0.10
573	478699.77	2217590.17	0.10
574	478673.65	2217569.53	0.10
575	478671.91	2217566.07	0.10
576	478671.53	2217562.22	0.10
577	478672.58	2217558.50	0.10
578	478681.14	2217541.15	0.10
579	478691.63	2217518.04	0.10
580	478693.78	2217514.94	0.10
581	478719.19	2217489.70	0.10
582	478741.88	2217467.68	0.10
583	478745.55	2217466.46	0.10
584	478749.41	2217466.64	0.10
585	478752.94	2217468.22	0.10
586	478779.41	2217486.47	0.10
587	478804.54	2217503.19	0.10
588	478814.72	2217509.80	0.10
589	478838.00	2217487.12	0.10
590	478868.63	2217457.29	0.10
591	478872.93	2217453.08	0.10
592	478861.47	2217454.55	0.10
593	478857.39	2217454.28	0.10
594	478853.91	2217452.60	0.10
595	478819.15	2217427.03	0.10
596	478782.13	2217399.54	0.10
597	478780.33	2217396.12	0.10
598	478779.90	2217392.28	0.10
599	478783.22	2217346.70	0.10
600	478785.80	2217299.48	0.10
601	478788.13	2217261.85	0.10
602	478759.41	2217243.74	0.10
603	478720.22	2217218.90	0.10

<b>1</b>	<b>2</b>	<b>3</b>	<b>4</b>
604	478681.06	2217194.20	0.10
605	478639.29	2217167.76	0.10
606	478598.68	2217141.82	0.10
607	478558.78	2217116.57	0.10
608	478516.75	2217101.41	0.10
609	478469.46	2217084.32	0.10
610	478426.55	2217068.87	0.10
611	478382.34	2217052.76	0.10
612	478334.31	2217035.55	0.10
613	478285.88	2217017.69	0.10
614	478244.31	2217002.68	0.10
615	478203.05	2216987.66	0.10
616	478158.05	2216971.34	0.10
617	478157.74	2216984.99	0.10
618	478156.73	2217039.46	0.10
619	478155.37	2217093.79	0.10
620	478153.86	2217153.30	0.10
621	478152.46	2217210.47	0.10
622	478150.89	2217282.47	0.10
623	478149.37	2217345.94	0.10
624	478147.92	2217405.66	0.10
625	478146.41	2217466.93	0.10
626	478145.31	2217517.68	0.10
627	478143.95	2217579.47	0.10
628	478142.73	2217644.71	0.10
629	478141.93	2217705.67	0.10
630	478140.73	2217763.04	0.10
631	478139.15	2217822.37	0.10
632	478137.65	2217882.98	0.10
633	478136.68	2217944.82	0.10
634	478135.33	2218007.28	0.10
635	478134.37	2218057.20	0.10
636	478140.73	2218058.77	0.10
637	478200.59	2218072.85	0.10
638	478255.33	2218085.56	0.10
639	478299.07	2218095.66	0.10
640	478348.70	2218107.32	0.10
641	478411.05	2218129.01	0.10
642	478452.30	2218142.77	0.10
643	478471.63	2218148.96	0.10
644	478488.05	2218156.09	0.10
645	478491.50	2218158.50	0.10
646	478493.59	2218161.76	0.10
647	478494.37	2218165.54	0.10
648	478493.72	2218169.36	0.10
649	478491.74	2218172.68	0.10
650	478467.49	2218200.11	0.10
651	478444.59	2218230.93	0.10
652	478430.79	2218247.58	0.10
653	478419.54	2218283.66	0.10
654	478410.76	2218311.78	0.10
655	478398.41	2218353.04	0.10
656	478398.74	2218407.01	0.10
657	478399.36	2218456.97	0.10
658	478400.22	2218513.07	0.10
659	478400.68	2218566.75	0.10
660	478401.27	2218619.91	0.10
661	478401.98	2218673.15	0.10
662	478402.55	2218723.45	0.10
663	478403.17	2218772.91	0.10
664	478403.96	2218819.61	0.10
665	478429.16	2218854.28	0.10
666	478457.10	2218892.07	0.10
667	478483.38	2218929.38	0.10
668	478494.47	2218964.44	0.10
669	478495.92	2219005.69	0.10
670	478497.48	2219052.88	0.10
671	478499.30	2219102.89	0.10

<b>1</b>	<b>2</b>	<b>3</b>	<b>4</b>
672	478500.40	2219140.13	0.10
673	478506.52	2219141.26	0.10
674	478560.25	2219141.84	0.10
675	478599.78	2219141.89	0.10
676	478649.26	2219142.04	0.10
677	478653.39	2219141.82	0.10
678	478657.01	2219142.88	0.10
679	478659.98	2219145.21	0.10
680	478661.88	2219148.47	0.10
681	478662.52	2219152.36	0.10
682	478661.99	2219156.52	0.10
683	478660.09	2219159.78	0.10
684	478657.12	2219162.10	0.10
685	478653.49	2219163.16	0.10
686	478649.93	2219163.30	0.10
687	478646.33	2219162.94	0.10
688	478599.76	2219162.89	0.10
689	478560.13	2219162.84	0.10
690	478505.38	2219162.25	0.10
691	478501.59	2219161.71	0.10
692	478502.00	2219167.24	0.10
693	478504.73	2219207.35	0.10
694	478507.24	2219244.78	0.10
695	478510.28	2219288.63	0.10
696	478513.40	2219336.30	0.10
697	478516.33	2219381.86	0.10
698	478532.41	2219407.35	0.10
699	478533.38	2219411.09	0.10
700	478535.78	2219447.27	0.10
701	478538.96	2219497.40	0.10
702	478572.62	2219540.09	0.10
703	478604.57	2219581.01	0.10
704	478630.26	2219613.79	0.10
705	478651.95	2219642.05	0.10
706	478652.90	2219645.80	0.10
707	478652.43	2219649.64	0.10
708	478637.47	2219696.72	0.10
709	478619.09	2219754.18	0.10
710	478600.61	2219812.39	0.10
711	478586.62	2219856.49	0.10
712	478564.25	2219925.80	0.10
713	478558.89	2219942.48	0.10
714	478584.57	2219964.13	0.10
715	478632.36	2220003.78	0.10
716	478679.65	2220043.35	0.10
717	478725.09	2220081.38	0.10
718	478769.24	2220118.05	0.10
719	478771.89	2220121.36	0.10
720	478782.21	2220141.63	0.10
721	478794.94	2220166.33	0.10
722	478810.60	2220196.50	0.10
723	478824.67	2220225.44	0.10
724	478844.80	2220242.17	0.10
725	478868.05	2220260.97	0.10
726	478895.01	2220282.87	0.10
727	478897.53	2220285.91	0.10
728	478899.58	2220289.84	0.10
729	478899.89	2220293.70	0.10
730	478898.79	2220297.40	0.10
731	478896.42	2220300.46	0.10
732	478893.11	2220302.45	0.10
733	478889.30	2220303.11	0.10
734	478885.51	2220302.34	0.10
735	478882.25	2220300.26	0.10
736	478879.54	2220297.10	0.10
737	478854.88	2220277.33	0.10
738	478831.49	2220258.42	0.10
739	478809.52	2220240.16	0.10

<b>1</b>	<b>2</b>	<b>3</b>	<b>4</b>
740	478806.79	2220236.67	0.10
741	478791.84	2220205.93	0.10
742	478776.29	2220175.98	0.10
743	478763.50	2220151.17	0.10
744	478754.15	2220132.82	0.10
745	478711.64	2220097.51	0.10
746	478666.17	2220059.45	0.10
747	478618.88	2220019.88	0.10
748	478571.03	2219980.19	0.10
749	478539.43	2219953.50	0.10
750	478537.20	2219950.35	0.10
751	478536.26	2219946.60	0.10
752	478536.74	2219942.76	0.10
753	478544.26	2219919.36	0.10
754	478566.62	2219850.08	0.10
755	478580.59	2219806.04	0.10
756	478599.08	2219747.81	0.10
757	478617.46	2219690.34	0.10
758	478630.73	2219648.55	0.10
759	478613.70	2219626.71	0.10
760	478588.01	2219593.93	0.10
761	478556.06	2219553.01	0.10
762	478519.16	2219505.74	0.10
763	478518.21	2219502.00	0.10
764	478514.82	2219448.64	0.10
765	478512.60	2219415.15	0.10
766	478496.50	2219389.63	0.10
767	478495.54	2219385.88	0.10
768	478492.44	2219337.66	0.10
769	478489.33	2219290.01	0.10
770	478486.29	2219246.20	0.10
771	478483.77	2219208.77	0.10
772	478481.05	2219168.66	0.10
773	478479.65	2219149.23	0.10
774	478478.31	2219103.51	0.10
775	478476.50	2219053.61	0.10
776	478474.94	2219006.41	0.10
777	478473.54	2218966.67	0.10
778	478463.95	2218937.50	0.10
779	478440.06	2218904.35	0.10
780	478412.23	2218866.69	0.10
781	478383.80	2218827.06	0.10
782	478383.02	2218823.27	0.10
783	478382.17	2218773.22	0.10
784	478381.55	2218723.70	0.10
785	478380.98	2218673.41	0.10
786	478380.27	2218620.17	0.10
787	478379.68	2218566.96	0.10
788	478379.22	2218513.32	0.10
789	478378.36	2218457.26	0.10
790	478377.23	2218426.58	0.10
791	478374.02	2218424.61	0.10
792	478371.76	2218421.59	0.10
793	478370.78	2218417.95	0.10
794	478371.08	2218413.97	0.10
795	478372.47	2218407.38	0.10
796	478374.73	2218404.24	0.10
797	478377.71	2218401.91	0.10
798	478377.84	2218348.52	0.10
799	478390.68	2218305.65	0.10
800	478399.50	2218277.41	0.10
801	478411.36	2218239.36	0.10
802	478413.30	2218235.78	0.10
803	478428.21	2218217.80	0.10
804	478451.50	2218186.47	0.10
805	478463.78	2218168.44	0.10
806	478445.81	2218162.74	0.10
807	478404.15	2218148.85	0.10

<b>1</b>	<b>2</b>	<b>3</b>	<b>4</b>
808	478342.26	2218127.32	0.10
809	478294.29	2218116.10	0.10
810	478250.60	2218106.02	0.10
811	478195.82	2218093.30	0.10
812	478135.81	2218079.18	0.10
813	478118.87	2218074.70	0.10
814	478115.83	2218072.32	0.10
815	478113.85	2218068.99	0.10
816	478113.21	2218065.18	0.10
817	478114.33	2218006.82	0.10
818	478115.68	2217944.36	0.10
819	478116.65	2217882.46	0.10
820	478118.15	2217821.81	0.10
821	478119.73	2217762.48	0.10
822	478120.93	2217705.23	0.10
823	478121.73	2217644.31	0.10
824	478122.95	2217579.01	0.10
825	478124.31	2217517.22	0.10
826	478125.41	2217466.42	0.10
827	478126.92	2217405.15	0.10
828	478128.37	2217345.43	0.10
829	478129.89	2217281.96	0.10
830	478131.46	2217209.95	0.10
831	478132.86	2217152.78	0.10
832	478134.37	2217093.27	0.10
833	478135.73	2217038.94	0.10
834	478136.74	2216984.51	0.10
835	478137.39	2216956.18	0.10
836	478137.98	2216927.05	0.10
837	478139.13	2216870.07	0.10
838	478140.11	2216812.59	0.10
839	478141.39	2216754.94	0.10
840	478142.36	2216697.22	0.10
841	478143.59	2216641.83	0.10
842	478144.94	2216583.97	0.10
843	478145.83	2216522.42	0.10
844	478147.74	2216457.13	0.10
845	478155.60	2216401.08	0.10
846	478155.17	2216347.96	0.10
847	478156.36	2216327.07	0.10
848	478122.89	2216302.62	0.10
849	478076.90	2216269.31	0.10
850	478030.95	2216235.60	0.10
851	477979.20	2216208.27	0.10
852	477926.65	2216180.76	0.10
853	477874.04	2216153.16	0.10
854	477823.90	2216126.88	0.10
855	477762.94	2216094.84	0.10
856	477710.31	2216067.26	0.10
857	477659.00	2216040.20	0.10
858	477605.17	2216011.97	0.10
859	477551.17	2215983.55	0.10
860	477497.13	2215955.25	0.10
861	477448.65	2215929.71	0.10
862	477393.98	2215901.06	0.10
863	477341.21	2215873.34	0.10
864	477298.35	2215850.73	0.10
865	477242.97	2215845.19	0.10
866	477183.92	2215839.12	0.10
867	477180.53	2215837.26	0.10
868	477178.03	2215834.31	0.10
869	477176.78	2215830.65	0.10
870	477168.15	2215771.59	0.10
871	477163.44	2215738.59	0.10
872	477158.23	2215700.74	0.10
873	477149.78	2215639.60	0.10
874	477141.80	2215581.25	0.10
875	477134.46	2215527.68	0.10

<b>1</b>	<b>2</b>	<b>3</b>	<b>4</b>
876	477126.04	2215467.16	0.10
877	477120.35	2215425.91	0.10
878	477119.62	2215418.38	0.10
879	477117.78	2215413.06	0.10
880	477099.71	2215360.84	0.10
881	477083.62	2215314.05	0.10
882	477064.36	2215256.33	0.10
883	477042.97	2215193.31	0.10
884	477026.23	2215143.30	0.10
885	477025.97	2215139.44	0.10
886	477033.58	2215075.40	0.10
887	477041.47	2215012.94	0.10
888	477050.01	2214943.82	0.10
889	477068.38	2214896.04	0.10
890	477087.44	2214849.73	0.10
891	477107.87	2214799.63	0.10
892	477129.56	2214745.93	0.10
893	477151.72	2214691.24	0.10
894	477154.28	2214688.35	0.10
895	477157.71	2214686.57	0.10
896	477202.63	2214673.10	0.10
897	477233.29	2214635.69	0.10
898	477241.64	2214593.71	0.10
899	477253.17	2214537.75	0.10
900	477263.98	2214483.86	0.10
901	477259.91	2214444.22	0.10
902	477254.82	2214397.42	0.10
903	477248.82	2214340.43	0.10
904	477242.41	2214280.28	0.10
905	477236.75	2214222.59	0.10
906	477223.84	2214189.95	0.10
907	477183.35	2214088.29	0.10
908	477137.77	2214055.63	0.10
909	477071.33	2214011.11	0.10
910	477017.85	2214000.20	0.10
911	476952.97	2213986.35	0.10
912	476950.05	2213983.82	0.10
913	476923.05	2213949.91	0.10
914	476894.29	2213913.65	0.10
915	476869.80	2213882.69	0.10
916	476868.34	2213879.11	0.10
917	476860.77	2213841.85	0.10
918	476861.24	2213838.02	0.10
919	476863.07	2213834.61	0.10
920	476896.23	2213793.38	0.10
921	476926.75	2213755.97	0.10
922	476919.32	2213720.13	0.10
923	476904.91	2213654.15	0.10
924	476892.38	2213596.30	0.10
925	476877.88	2213529.83	0.10
926	476878.69	2213526.05	0.10
927	476898.97	2213477.36	0.10
928	476921.93	2213421.58	0.10
929	476938.74	2213380.93	0.10
930	476901.78	2213365.15	0.10
931	476899.00	2213362.46	0.10
932	476897.39	2213358.95	0.10
933	476883.94	2213305.18	0.10
934	476872.11	2213258.05	0.10
935	476857.17	2213186.28	0.10
936	476847.38	2213135.51	0.10
937	476825.21	2213081.18	0.10
938	476805.76	2213033.28	0.10
939	476780.56	2212991.42	0.10
940	476736.91	2212985.13	0.10
941	476733.36	2212983.57	0.10
942	476705.05	2212964.26	0.10
943	476666.05	2212950.87	0.10

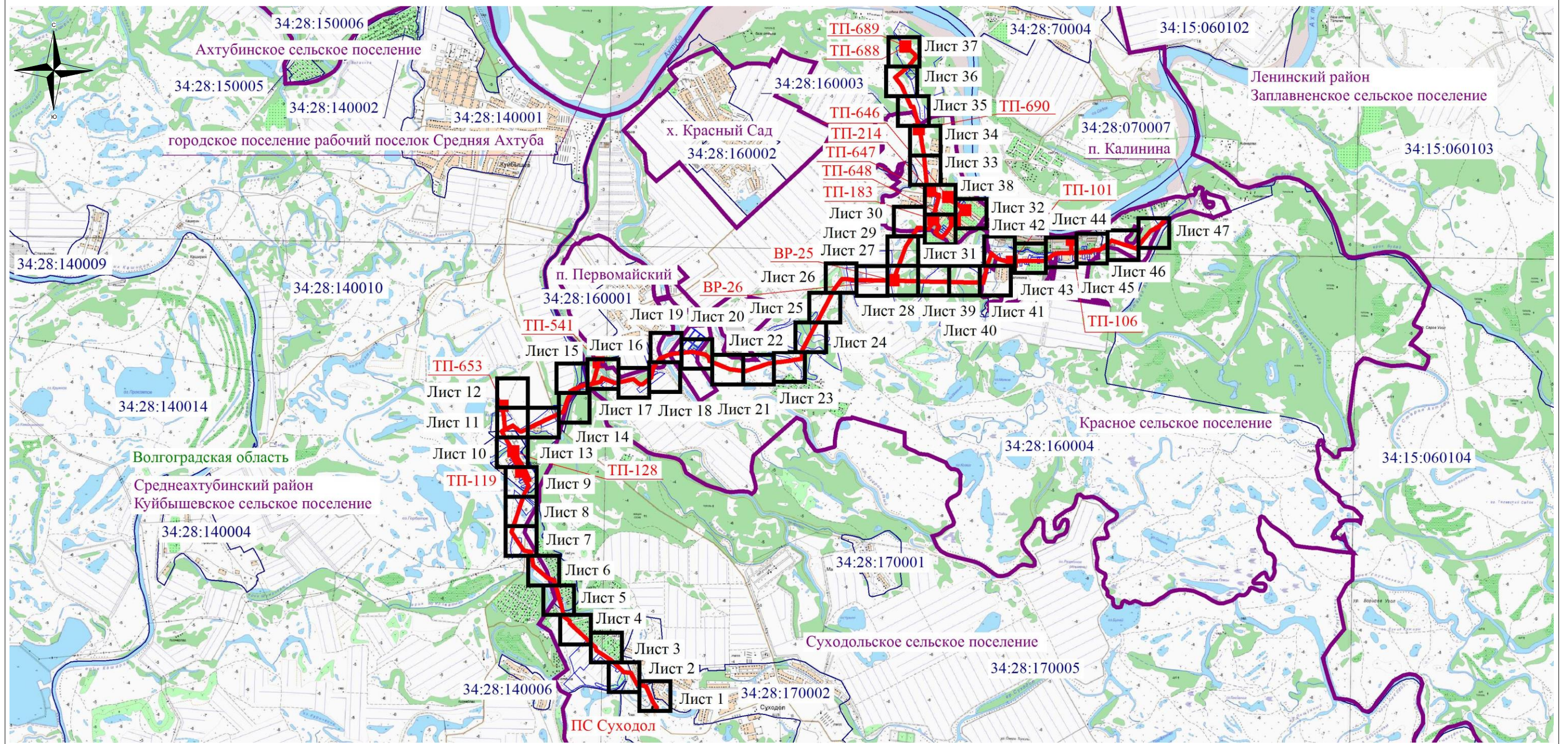
<b>1</b>	<b>2</b>	<b>3</b>	<b>4</b>
944	476615.10	2212934.38	0.10
945	476563.13	2212917.17	0.10
946	476535.44	2212907.97	0.10
947	476532.24	2212905.80	0.10
948	476530.04	2212902.61	0.10
949	476512.11	2212862.38	0.10
950	476492.54	2212819.49	0.10
951	476465.84	2212762.06	0.10
952	476440.68	2212709.02	0.10
953	476414.65	2212654.58	0.10
954	476390.73	2212605.53	0.10
955	476364.17	2212549.69	0.10
956	476333.20	2212485.25	0.10
957	476310.10	2212437.26	0.10
958	476280.90	2212375.44	0.10
959	476279.93	2212371.86	0.10
960	476280.31	2212368.01	0.10
961	476282.06	2212364.56	0.10
962	476319.51	2212315.82	0.10
963	476353.11	2212272.72	0.10
964	476331.63	2212230.75	0.10
965	476307.71	2212183.62	0.10
966	476290.79	2212151.24	0.10
967	476262.44	2212166.84	0.10
968	476211.66	2212195.02	0.10
969	476173.26	2212216.52	0.10
970	476148.60	2212230.40	0.10
971	476095.61	2212259.83	0.10
972	476091.49	2212261.10	0.10
973	476087.64	2212260.75	0.10
974	476084.18	2212259.03	0.10
975	476057.57	2212238.92	0.10
976	476019.87	2212259.44	0.10
977	475975.22	2212284.44	0.10
978	475929.54	2212309.97	0.10
979	475885.71	2212334.21	0.10
980	475836.78	2212360.99	0.10
981	475807.31	2212377.72	0.10
982	475808.25	2212383.83	0.10
983	475813.98	2212414.41	0.10
984	475855.12	2212388.92	0.10
985	475917.97	2212350.65	0.10
986	475982.10	2212310.33	0.10
987	476041.12	2212274.01	0.10
988	476047.10	2212269.92	0.10
989	476050.71	2212268.85	0.10
990	476054.47	2212269.19	0.10
991	476057.83	2212270.90	0.10
992	476060.32	2212273.73	0.10
993	476061.92	2212277.38	0.10
994	476062.05	2212281.16	0.10
995	476060.77	2212284.70	0.10
996	476057.48	2212288.07	0.10
997	476052.50	2212291.66	0.10
998	475993.19	2212328.16	0.10
999	475929.02	2212368.51	0.10
1000	475866.11	2212406.82	0.10
1001	475810.72	2212441.02	0.10
1002	475756.22	2212465.03	0.10
1003	475703.25	2212488.19	0.10
1004	475699.70	2212489.05	0.10
1005	475695.87	2212488.58	0.10
1006	475692.46	2212486.75	0.10
1007	475689.94	2212483.81	0.10
1008	475688.66	2212480.17	0.10
1009	475685.27	2212458.12	0.10
1010	475682.36	2212447.83	0.10
1011	475654.00	2212463.58	0.10



<b>1</b>	<b>2</b>	<b>3</b>	<b>4</b>
1012	475623.17	2212479.76	0.10
1013	475619.30	2212479.76	0.10
1014	475615.70	2212478.35	0.10
1015	475573.58	2212452.15	0.10
1016	475534.52	2212427.82	0.10
1017	475468.51	2212405.53	0.10
1018	475412.69	2212386.74	0.10
1019	475361.68	2212369.75	0.10
1020	475308.87	2212352.07	0.10
1021	475252.27	2212333.09	0.10
1022	475196.04	2212314.17	0.10
1023	475148.58	2212298.05	0.10
1024	475101.73	2212282.32	0.10
1025	475060.10	2212268.71	0.10
1026	475045.51	2212278.53	0.10
1027	475008.22	2212302.09	0.10
1028	474972.81	2212325.32	0.10
1029	474924.77	2212357.35	0.10
1030	474881.28	2212385.92	0.10
1031	474841.90	2212411.80	0.10
1032	474834.16	2212443.34	0.10
1033	474820.56	2212498.17	0.10
1034	474818.67	2212502.07	0.10
1035	474815.78	2212504.64	0.10
1036	474812.16	2212505.99	0.10
1037	474748.80	2212516.90	0.10
1038	474695.25	2212526.13	0.10
1039	474649.51	2212534.16	0.10
1040	474609.91	2212580.10	0.10
1041	474576.58	2212619.46	0.10
1042	474534.47	2212668.34	0.10
1043	474501.81	2212706.25	0.10
1044	474487.38	2212742.24	0.10
1045	474469.22	2212788.01	0.10
1046	474466.63	2212790.88	0.10
1047	474463.17	2212792.61	0.10
1048	474406.74	2212808.84	0.10
1049	474351.33	2212824.21	0.10
1050	474281.89	2212844.35	0.10
1051	474224.97	2212860.10	0.10
1052	474161.98	2212878.38	0.10
1053	474119.17	2212889.39	0.10
1054	474042.54	2212908.75	0.10
1055	474020.06	2212914.04	0.10
1056	473998.42	2212941.01	0.10
1057	473962.60	2212987.28	0.10
1058	473959.10	2212988.92	0.10
1059	473955.24	2212989.18	0.10
1060	473937.68	2212987.09	0.10
1061	473904.15	2213022.71	0.10
1062	473871.27	2213058.42	0.10
1063	473832.84	2213099.23	0.10
1064	473793.13	2213141.69	0.10
1065	473753.59	2213183.97	0.10
1066	473713.38	2213226.95	0.10
1067	473680.92	2213261.30	0.10
1068	473641.27	2213302.99	0.10
1069	473637.65	2213304.36	0.10
1070	473606.98	2213309.79	0.10
1071	473588.98	2213337.62	0.10
1072	473555.71	2213388.91	0.10
1073	473522.77	2213439.32	0.10
1074	473489.92	2213488.03	0.10
1075	473453.78	2213527.07	0.10
1076	473413.05	2213570.48	0.10
1077	473374.87	2213610.68	0.10
1078	473342.77	2213644.65	0.10
1079	473339.60	2213678.78	0.10

<b>1</b>	<b>2</b>	<b>3</b>	<b>4</b>
1080	473334.19	2213728.24	0.10
1081	473332.30	2213731.61	0.10
1082	473329.33	2213734.08	0.10
1083	473294.60	2213753.36	0.10
1084	473249.59	2213777.57	0.10
1085	473213.56	2213797.28	0.10
1086	473194.47	2213807.69	0.10
1087	473188.71	2213831.33	0.10
1088	473177.11	2213878.01	0.10
1089	473167.32	2213917.59	0.10
1090	473165.10	2213920.75	0.10
1091	473161.88	2213922.90	0.10
1092	473111.17	2213944.53	0.10
1093	473044.24	2213973.53	0.10
1094	472977.60	2214002.22	0.10
1095	472944.06	2214025.30	0.10
1096	472898.30	2214056.70	0.10
1097	472894.47	2214057.23	0.10
1098	472890.70	2214056.33	0.10
1099	472879.19	2214050.67	0.10
1100	472876.80	2214047.63	0.10
1101	472875.68	2214043.93	0.10
1	472876.95	2214037.68	0.10
1102	475740.79	2212415.13	0.10
1103	475787.81	2212388.78	0.10
1104	475794.63	2212425.16	0.10
1105	475747.78	2212445.80	0.10
1106	475707.34	2212463.48	0.10
1107	475705.93	2212454.28	0.10
1108	475701.23	2212437.31	0.10
1102	475740.79	2212415.13	0.10

## Схема расположения границ публичного сервитута



**Используемые условные знаки и обозначения:**

- - обозначение границы кадастрового квартала по сведениям государственного кадастра недвижимости
- - обозначение границы земельного участка по сведениям государственного кадастра недвижимости
- - обозначение границы публичного сервитута
- - обозначение границы муниципального образования
- - обозначение объекта электросетевого хозяйства

■ ТП-927 - обозначение трансформаторной подстанции

**34:00:000000** – обозначение номера кадастрового квартала

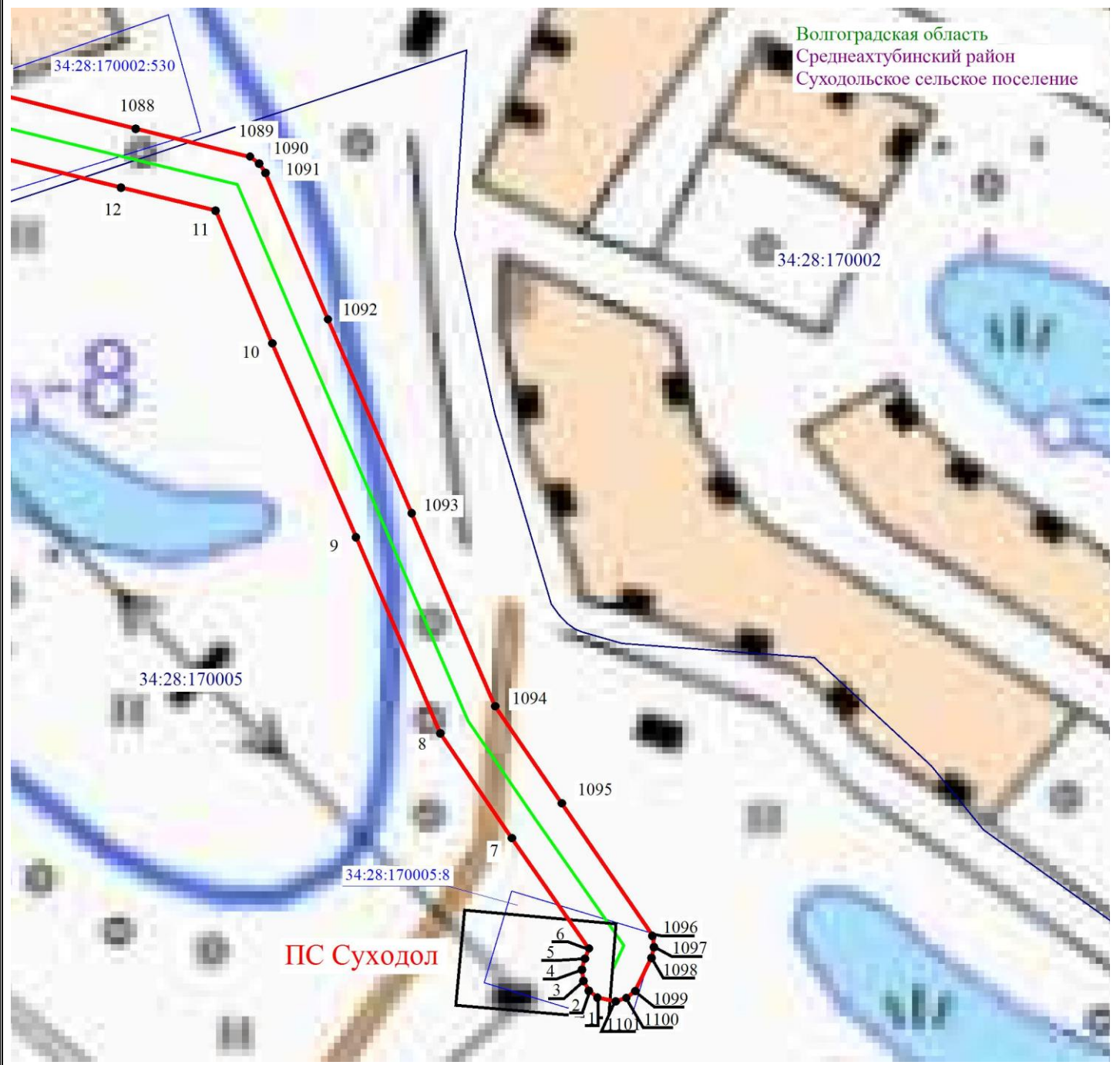
**:186**– обозначение номера земельного участка

**Волгоградская область** - наименование муниципального образования

**Среднеахтубинский район**

Масштаб 1:49000

## Схема расположения границ публичного сервитута



Масштаб 1: 2000

### Используемые условные знаки и обозначения:


- - обозначение границы кадастрового квартала по сведениям ЕГРН
- - обозначение границы земельного участка по сведениям ЕГРН
- - обозначение границы публичного сервитута
- - обозначение объекта электросетевого хозяйства
- 2 - обозначение характерной точки охранной зоны

**34:00:0000000** – обозначение номера кадастрового квартала

**34:18:100014:525** – обозначение номера земельного участка

Волгоградская область - обозначение муниципального образования

Среднеахтубинский район



## Схема расположения границ публичного сервитута



Масштаб 1: 2000

### Используемые условные знаки и обозначения:

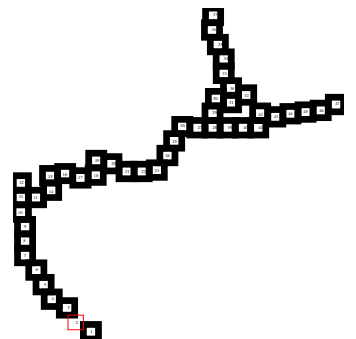
- - обозначение границы кадастрового квартала по сведениям ЕГРН
- - обозначение границы земельного участка по сведениям ЕГРН
- - обозначение границы публичного сервитута
- - обозначение объекта электросетевого хозяйства
- 2 - обозначение характерной точки охранной зоны

**34:00:0000000** – обозначение номера кадастрового квартала

**34:18:100014:525** – обозначение номера земельного участка

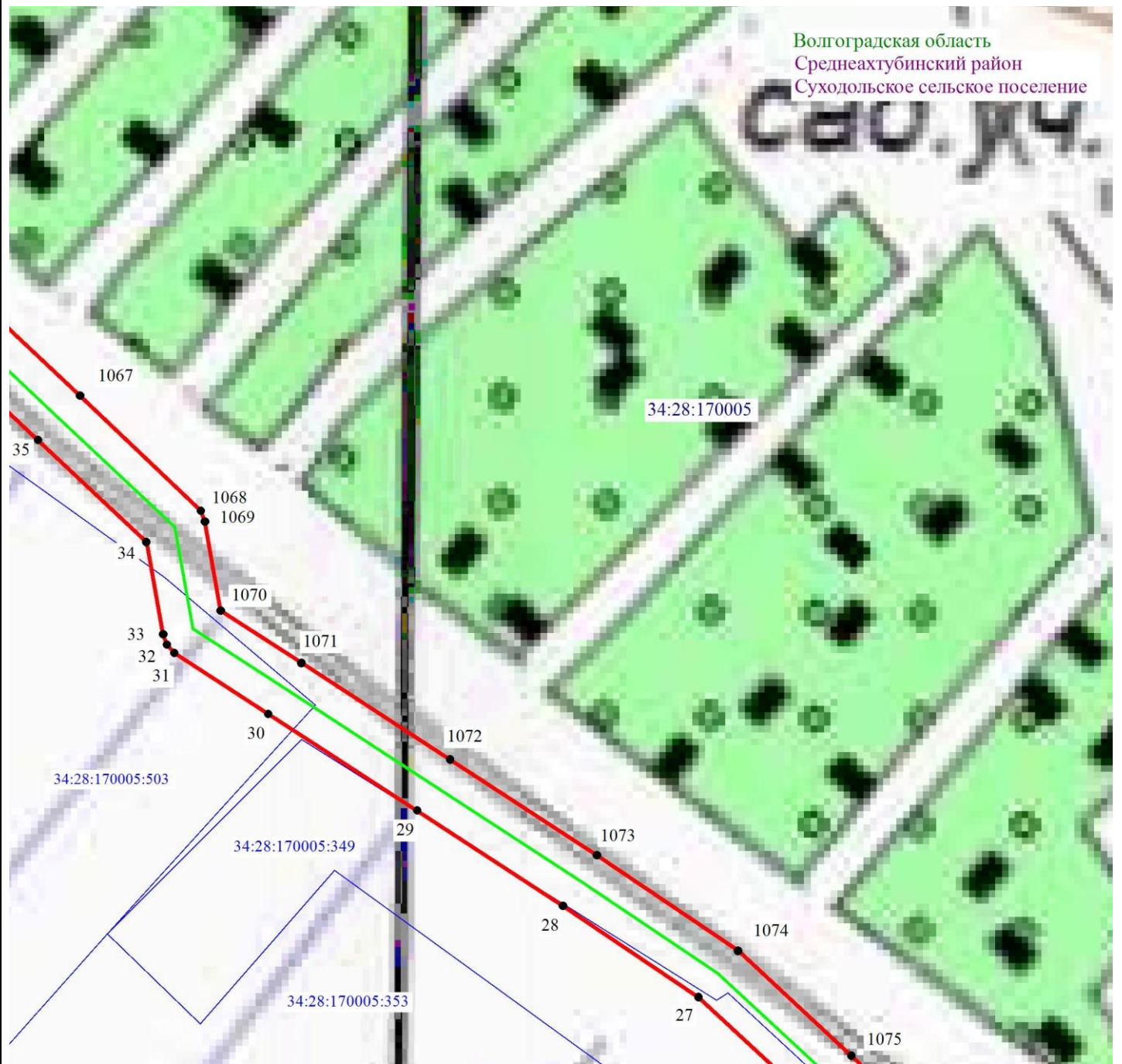
**Волгоградская область** - обозначение муниципального образования

**Среднеахтубинский район**








# Схема расположения границ публичного сервитута

Волгоградская область  
Среднеахтубинский район  
Суходольское сельское поселение



Масштаб 1: 2000

## Используемые условные знаки и обозначения:


-  - обозначение границы кадастрового квартала по сведениям ЕГРН
-  - обозначение границы земельного участка по сведениям ЕГРН
-  - обозначение границы публичного сервитута
-  - обозначение объекта электросетевого хозяйства
-  2 - обозначение характерной точки охранной зоны

**34:00:0000000** – обозначение номера кадастрового квартала

**34:18:100014:525** – обозначение номера земельного участка

Волгоградская область - обозначение муниципального образования

Среднеахтубинский район








# Схема расположения границ публичного сервитута



Волгоградская область  
Среднеахтубинский район  
Суходольское сельское поселение

Масштаб 1: 2000

## Используемые условные знаки и обозначения:


-  - обозначение границы кадастрового квартала по сведениям ЕГРН
-  - обозначение границы земельного участка по сведениям ЕГРН
-  - обозначение границы публичного сервитута
-  - обозначение объекта электросетевого хозяйства
-  2 - обозначение характерной точки охранной зоны

**34:00:0000000** – обозначение номера кадастрового квартала

**34:18:100014:525** – обозначение номера земельного участка

Волгоградская область - обозначение муниципального образования

Среднеахтубинский район



## Схема расположения границ публичного сервитута



Масштаб 1: 2000

### Используемые условные знаки и обозначения:


- - обозначение границы кадастрового квартала по сведениям ЕГРН
- - обозначение границы земельного участка по сведениям ЕГРН
- - обозначение границы публичного сервитута
- - обозначение объекта электросетевого хозяйства
- 2 - обозначение характерной точки охранной зоны

**34:00:0000000** – обозначение номера кадастрового квартала

**34:18:100014:525** – обозначение номера земельного участка

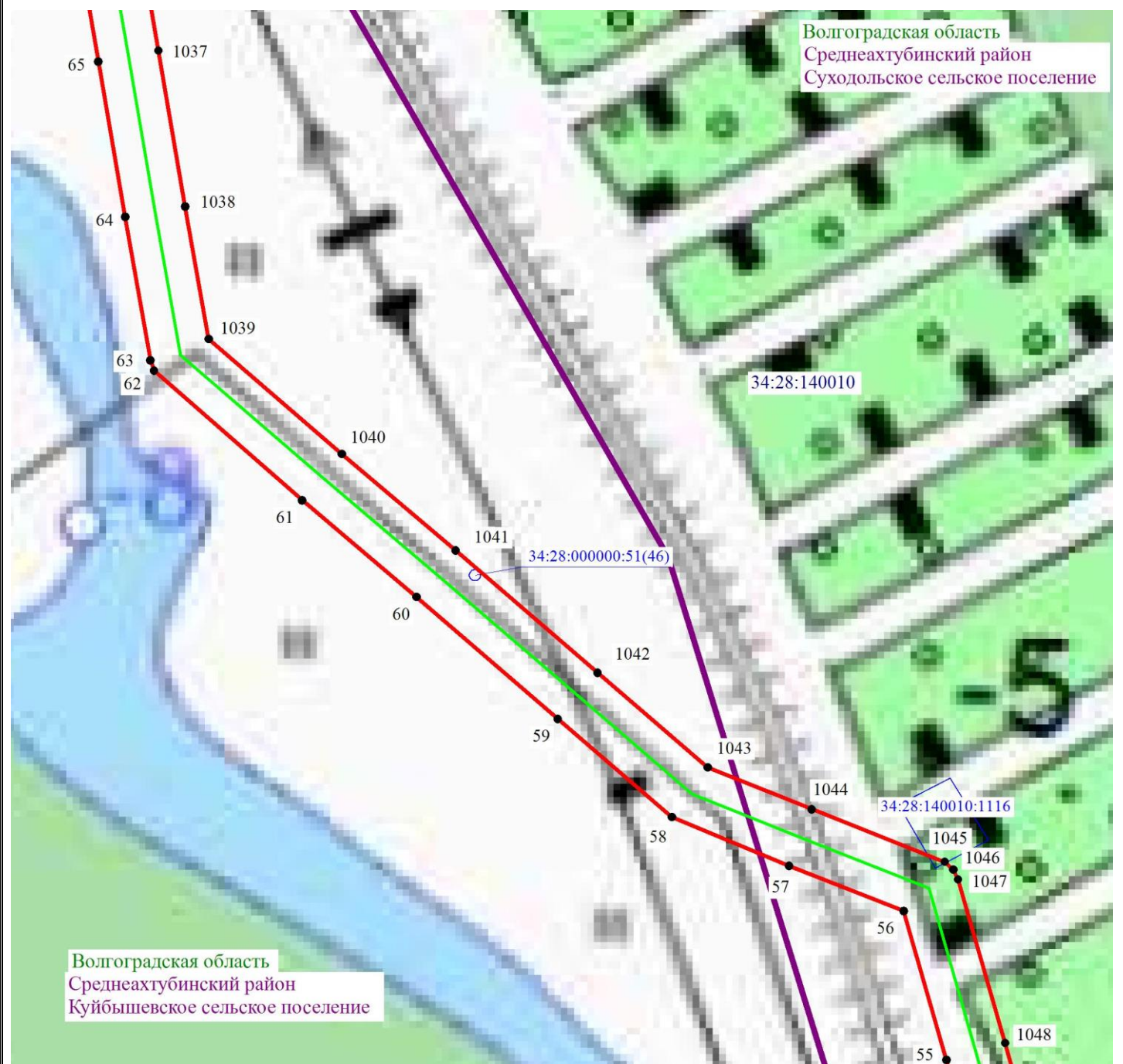
**Волгоградская область** - обозначение муниципального образования

**Среднеакhtubинский район**





## Схема расположения границ публичного сервитута



Масштаб 1: 2000

### Используемые условные знаки и обозначения:

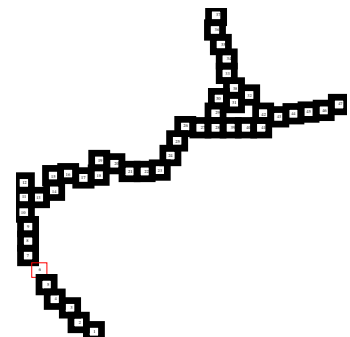
- - обозначение границы кадастрового квартала по сведениям ЕГРН
- - обозначение границы земельного участка по сведениям ЕГРН
- - обозначение границы публичного сервитута
- - обозначение объекта электросетевого хозяйства
- 2 - обозначение характерной точки охранной зоны

**34:00:0000000** – обозначение номера кадастрового квартала

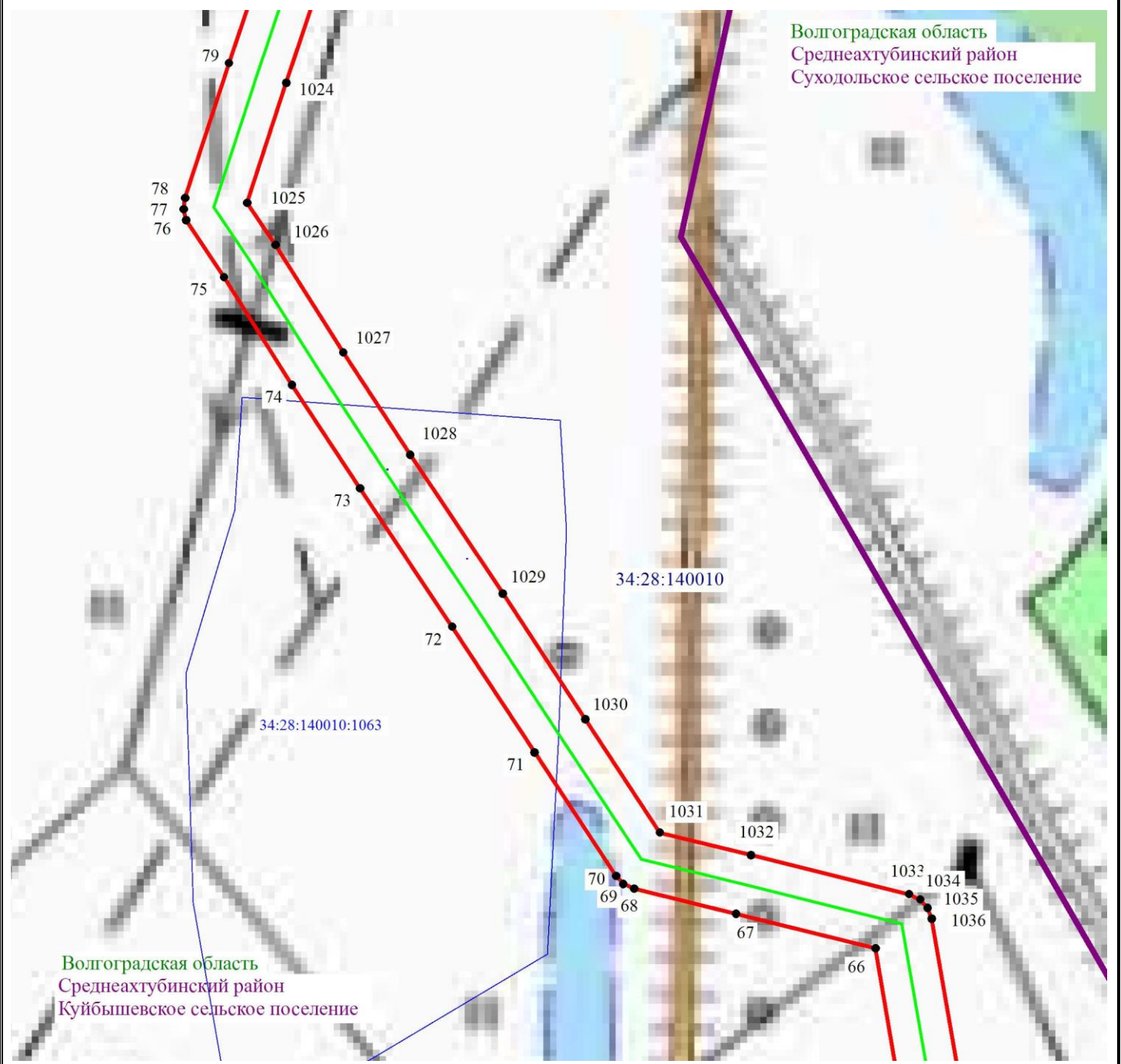
**34:18:100014:525** – обозначение номера земельного участка

**Волгоградская область** - обозначение муниципального образования

**Среднеахтубинский район**



## Схема расположения границ публичного сервитута



Масштаб 1: 2000

### Используемые условные знаки и обозначения:


- - обозначение границы кадастрового квартала по сведениям ЕГРН
- - обозначение границы земельного участка по сведениям ЕГРН
- - обозначение границы публичного сервитута
- - обозначение объекта электросетевого хозяйства
- 2 - обозначение характерной точки охранной зоны

**34:00:0000000** – обозначение номера кадастрового квартала

**34:18:100014:525** – обозначение номера земельного участка

**Волгоградская область** - обозначение муниципального образования

**Среднеахтубинский район**



# Схема расположения границ публичного сервитута



Масштаб 1: 2000

## Используемые условные знаки и обозначения:

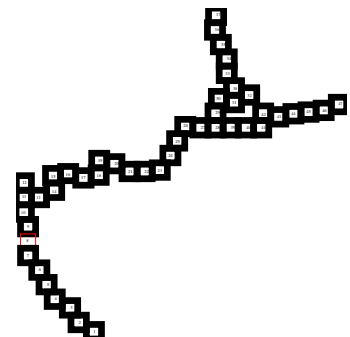
- обозначение границы кадастрового квартала по сведениям ЕГРН
- обозначение границы земельного участка по сведениям ЕГРН
- обозначение границы публичного сервитута
- обозначение объекта электросетевого хозяйства
- 2 - обозначение характерной точки охранной зоны

34:00:0000000 - обозначение номера кадастрового квартала

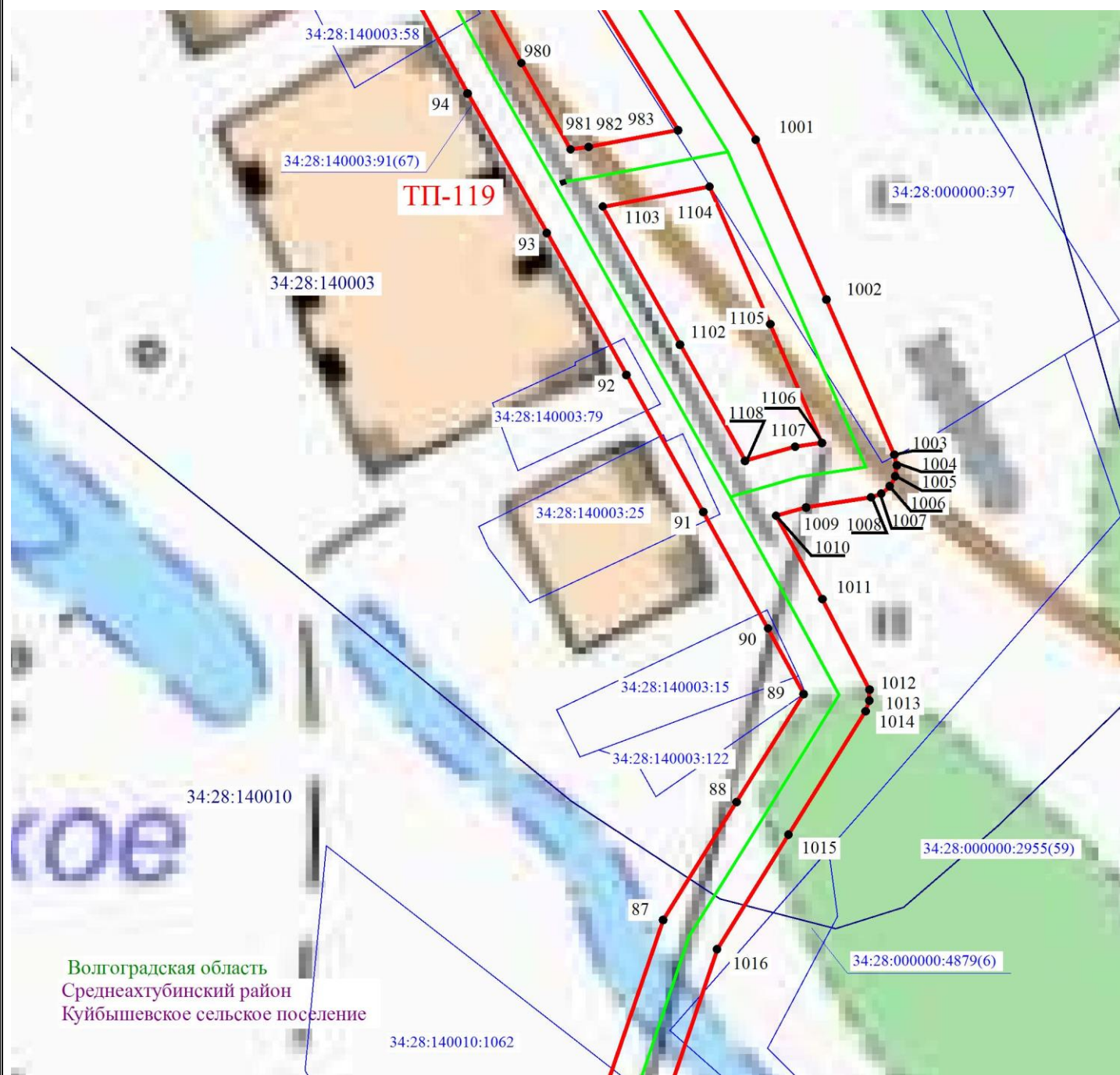
34:18:100014:525 - обозначение номера земельного участка

Волгоградская область - обозначение муниципального образования

Среднеахтубинский район



### Схема расположения границ публичного сервитута



Масштаб 1: 2000

#### Используемые условные знаки и обозначения:

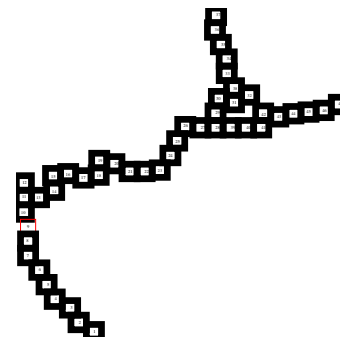
- - обозначение границы кадастрового квартала по сведениям ЕГРН
- - обозначение границы земельного участка по сведениям ЕГРН
- - обозначение границы публичного сервитута
- - обозначение объекта электросетевого хозяйства
- 2 - обозначение характерной точки охранной зоны

**34:00:0000000** – обозначение номера кадастрового квартала

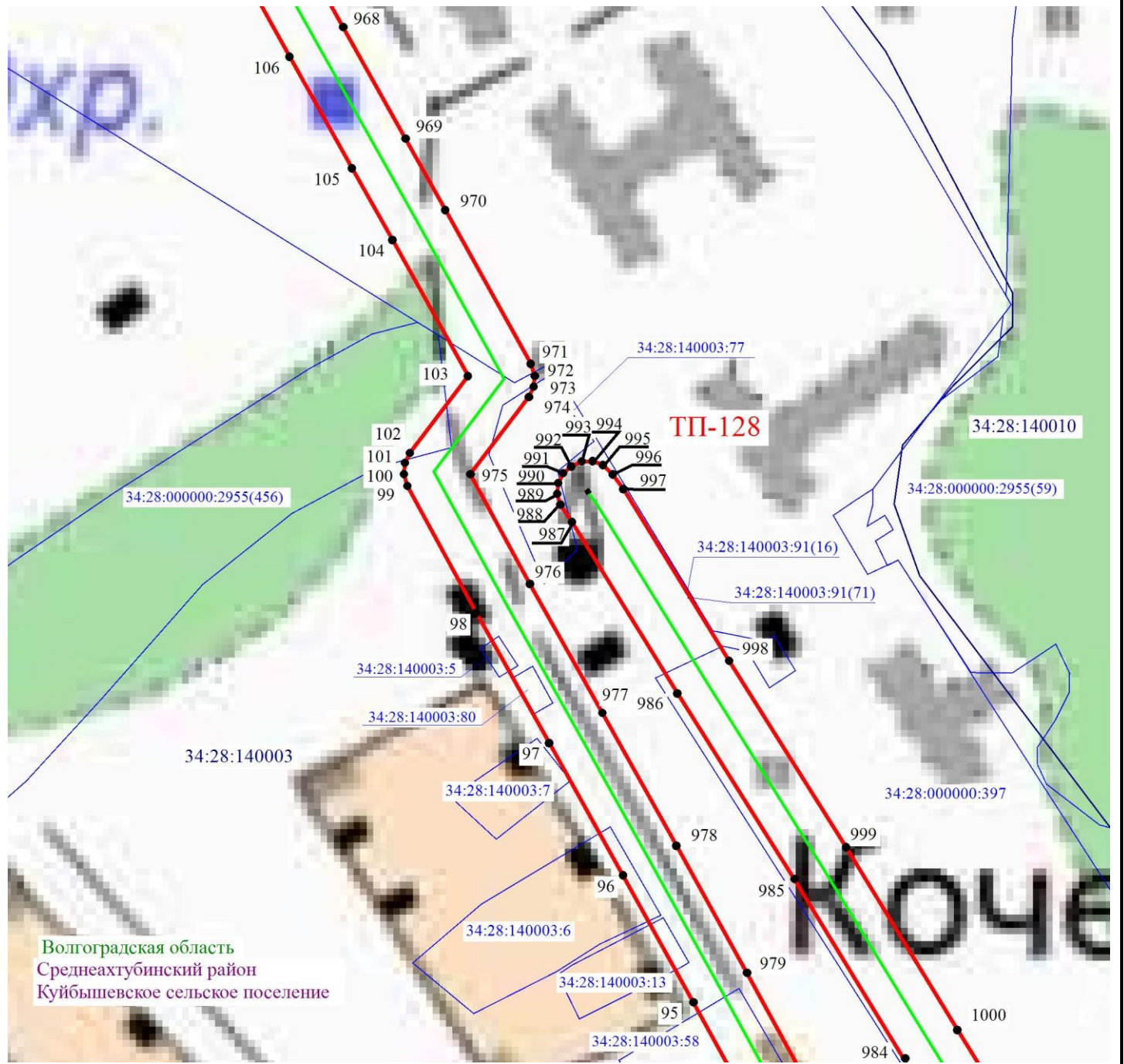
**34:18:100014:525** – обозначение номера земельного участка

**Волгоградская область** - обозначение муниципального образования

**Среднеахтубинский район**



## Схема расположения границ публичного сервитута



Масштаб 1: 2000

**Используемые условные знаки и обозначения:**

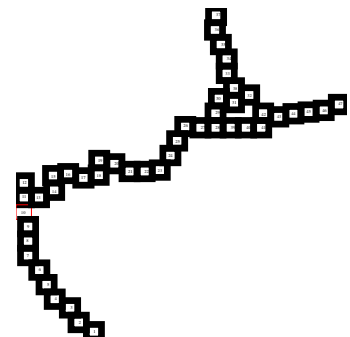
- - обозначение границы кадастрового квартала по сведениям ЕГРН
- - обозначение границы земельного участка по сведениям ЕГРН
- - обозначение границы публичного сервитута
- - обозначение объекта электросетевого хозяйства
- 2 - обозначение характерной точки охранной зоны

**34:00:0000000** – обозначение номера кадастрового квартала

**34:18:100014:525** – обозначение номера земельного участка

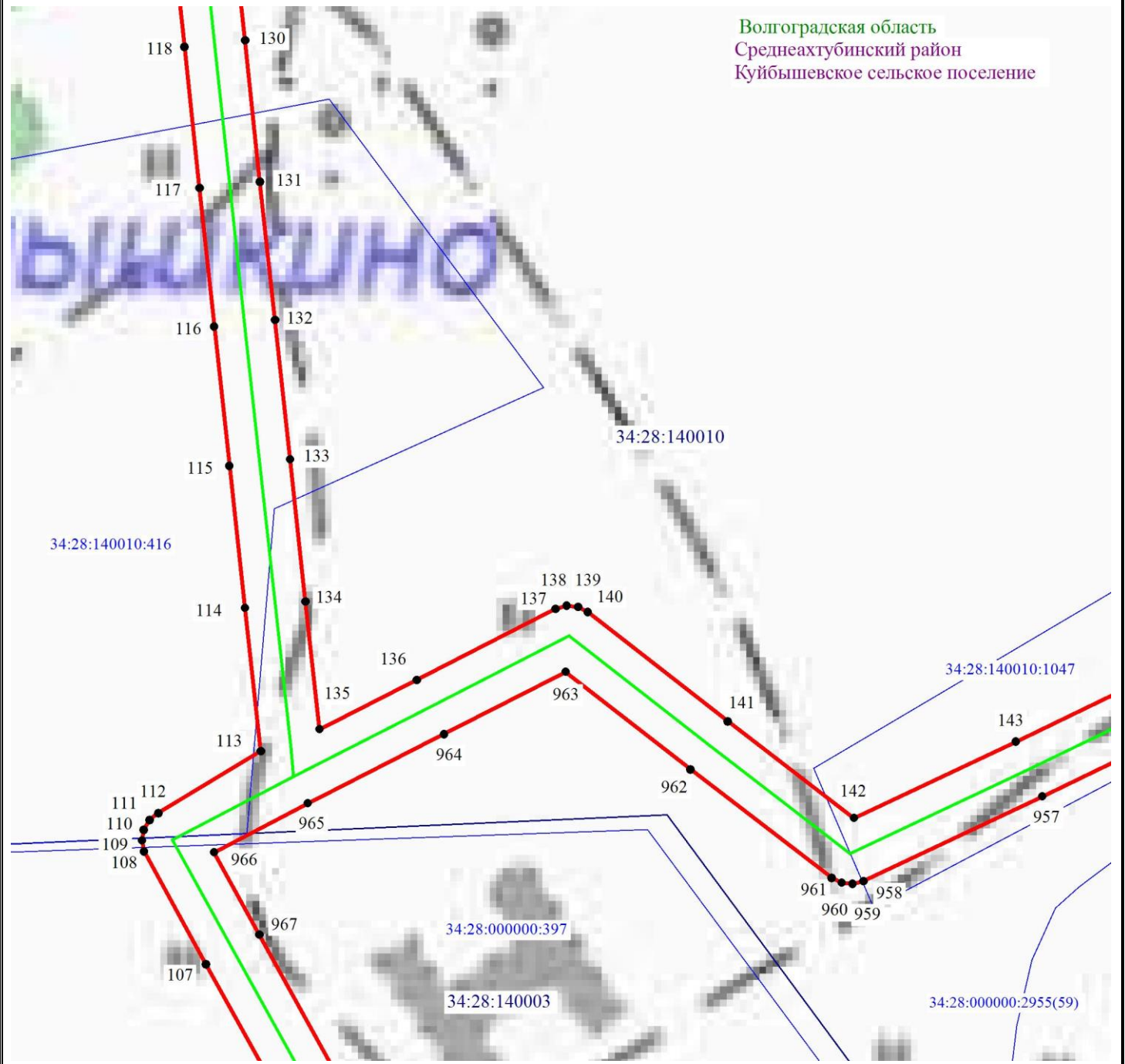
**Волгоградская область** - обозначение муниципального образования

**Среднеахтубинский район**



# Схема расположения границ публичного сервитута

Волгоградская область  
Среднеахтубинский район  
Куйбышевское сельское поселение



Масштаб 1: 2000

## Используемые условные знаки и обозначения:


- - обозначение границы кадастрового квартала по сведениям ЕГРН
- - обозначение границы земельного участка по сведениям ЕГРН
- - обозначение границы публичного сервитута
- - обозначение объекта электросетевого хозяйства
- 2 - обозначение характерной точки охранной зоны

**34:00:0000000** – обозначение номера кадастрового квартала

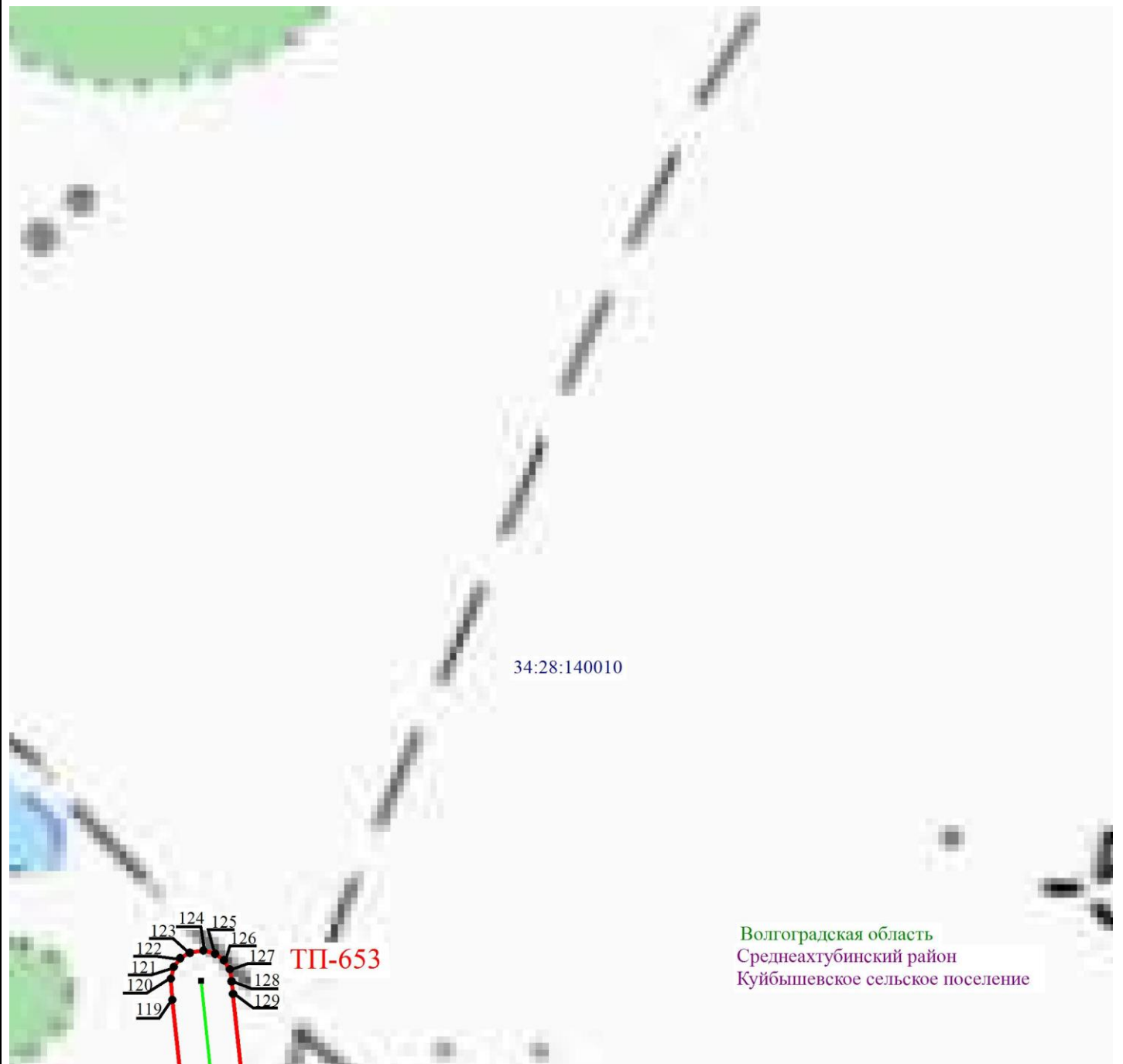
**34:18:100014:525** – обозначение номера земельного участка

**Волгоградская область** - обозначение муниципального образования

**Среднеахтубинский район**



# Схема расположения границ публичного сервитута



Масштаб 1: 2000

## Используемые условные знаки и обозначения:

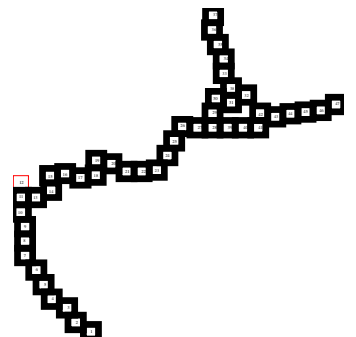
- - обозначение границы кадастрового квартала по сведениям ЕГРН
- - обозначение границы земельного участка по сведениям ЕГРН
- - обозначение границы публичного сервитута
- - обозначение объекта электросетевого хозяйства
- 2 - обозначение характерной точки охранной зоны

34:00:0000000 – обозначение номера кадастрового квартала

34:18:100014:525 – обозначение номера земельного участка

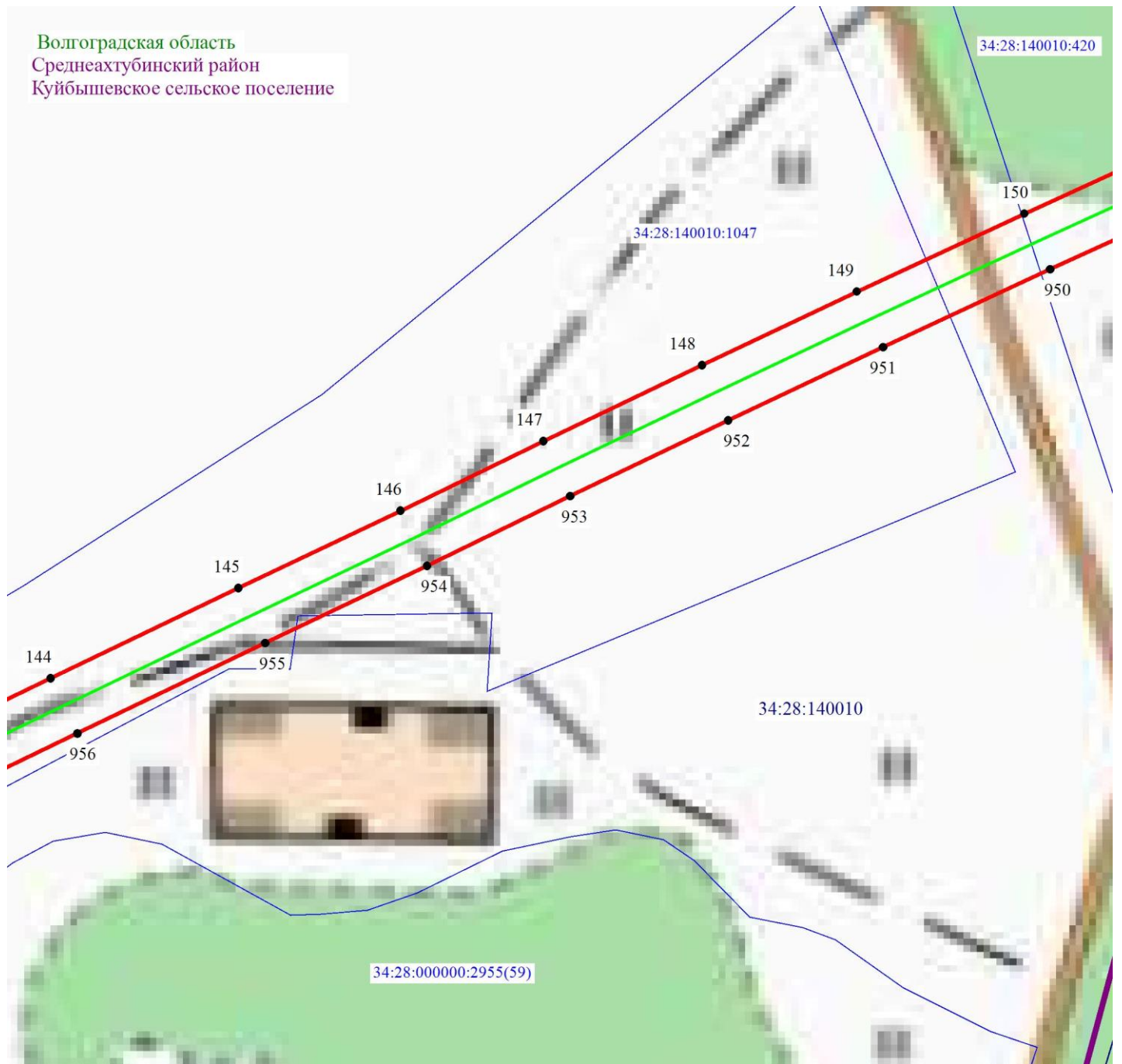
Волгоградская область - обозначение муниципального образования

Среднеахтубинский район








# Схема расположения границ публичного сервитута

Волгоградская область  
Среднеахтубинский район  
Куйбышевское сельское поселение



Масштаб 1: 2000

## Используемые условные знаки и обозначения:

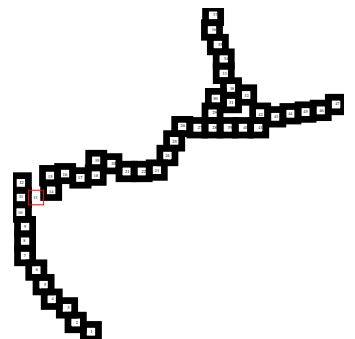
-  - обозначение границы кадастрового квартала по сведениям ЕГРН
-  - обозначение границы земельного участка по сведениям ЕГРН
-  - обозначение границы публичного сервитута
-  - обозначение объекта электросетевого хозяйства
-  2 - обозначение характерной точки охранной зоны

**34:00:0000000** – обозначение номера кадастрового квартала

**34:18:100014:525** – обозначение номера земельного участка

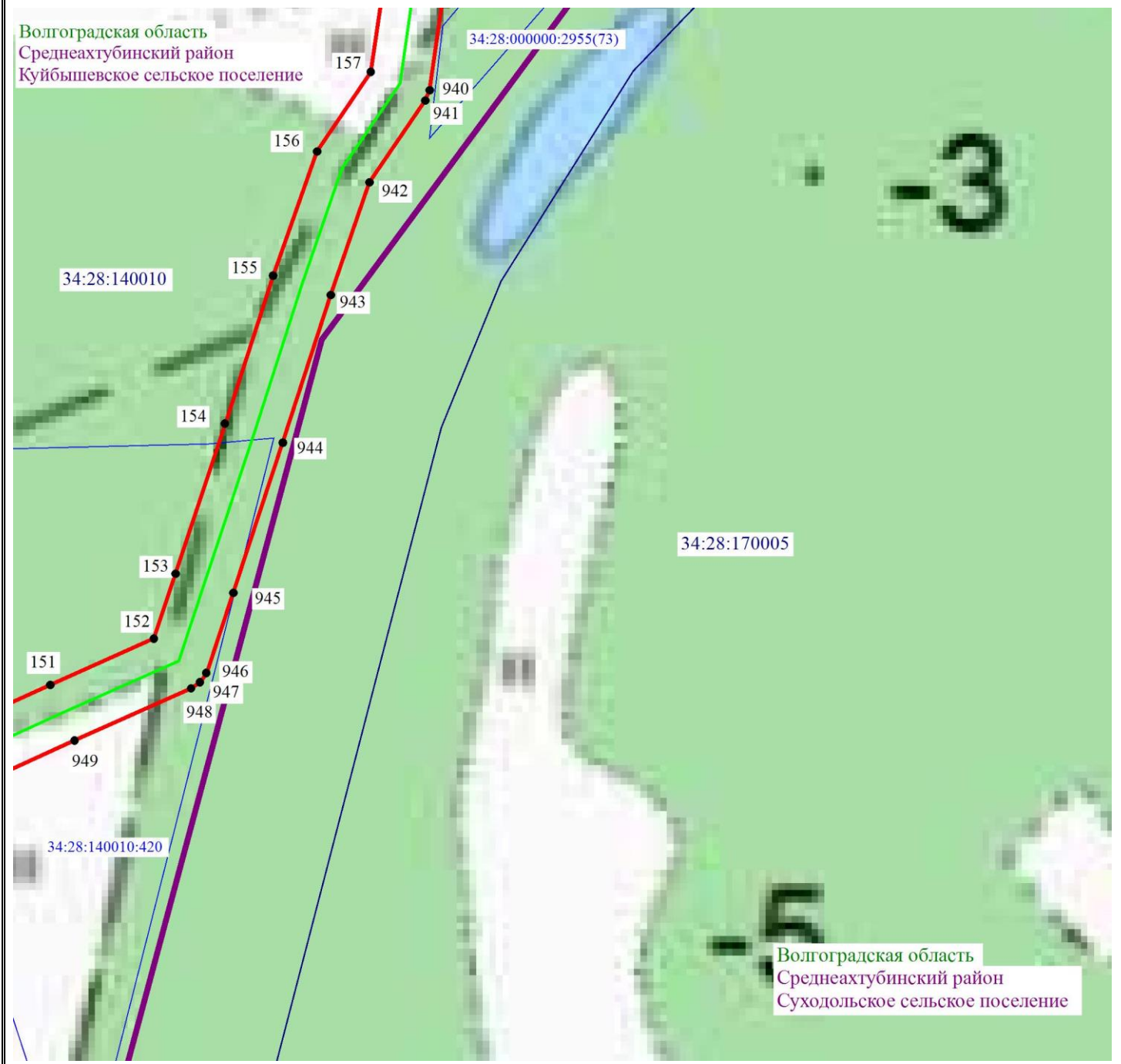
Волгоградская область - обозначение муниципального образования

Среднеахтубинский район










### Схема расположения границ публичного сервитута



Масштаб 1: 2000

#### Используемые условные знаки и обозначения:


-  - обозначение границы кадастрового квартала по сведениям ЕГРН
-  - обозначение границы земельного участка по сведениям ЕГРН
-  - обозначение границы публичного сервитута
-  - обозначение объекта электросетевого хозяйства
-  - обозначение характерной точки охранной зоны

**34:00:0000000** – обозначение номера кадастрового квартала

**34:18:100014:525** – обозначение номера земельного участка

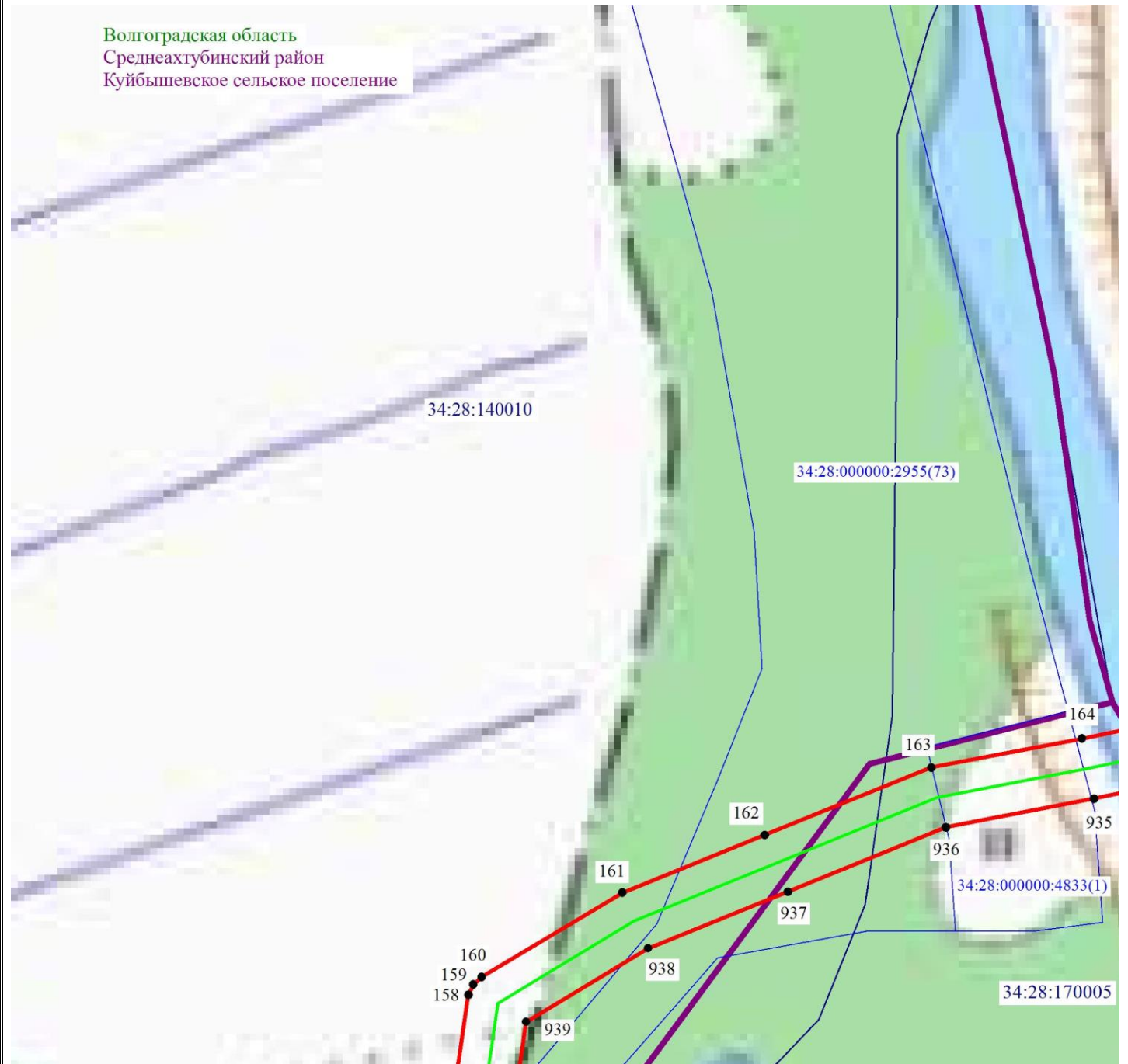
**Волгоградская область** - обозначение муниципального образования

**Среднеахтубинский район**








# Схема расположения границ публичного сервитута

Волгоградская область  
Среднеахтубинский район  
Куйбышевское сельское поселение



Масштаб 1: 2000

## Используемые условные знаки и обозначения:

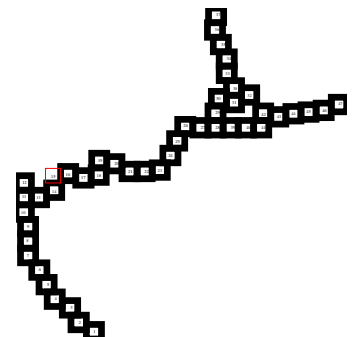
-  - обозначение границы кадастрового квартала по сведениям ЕГРН
-  - обозначение границы земельного участка по сведениям ЕГРН
-  - обозначение границы публичного сервитута
-  - обозначение объекта электросетевого хозяйства
-  2 - обозначение характерной точки охранной зоны

**34:00:0000000** – обозначение номера кадастрового квартала

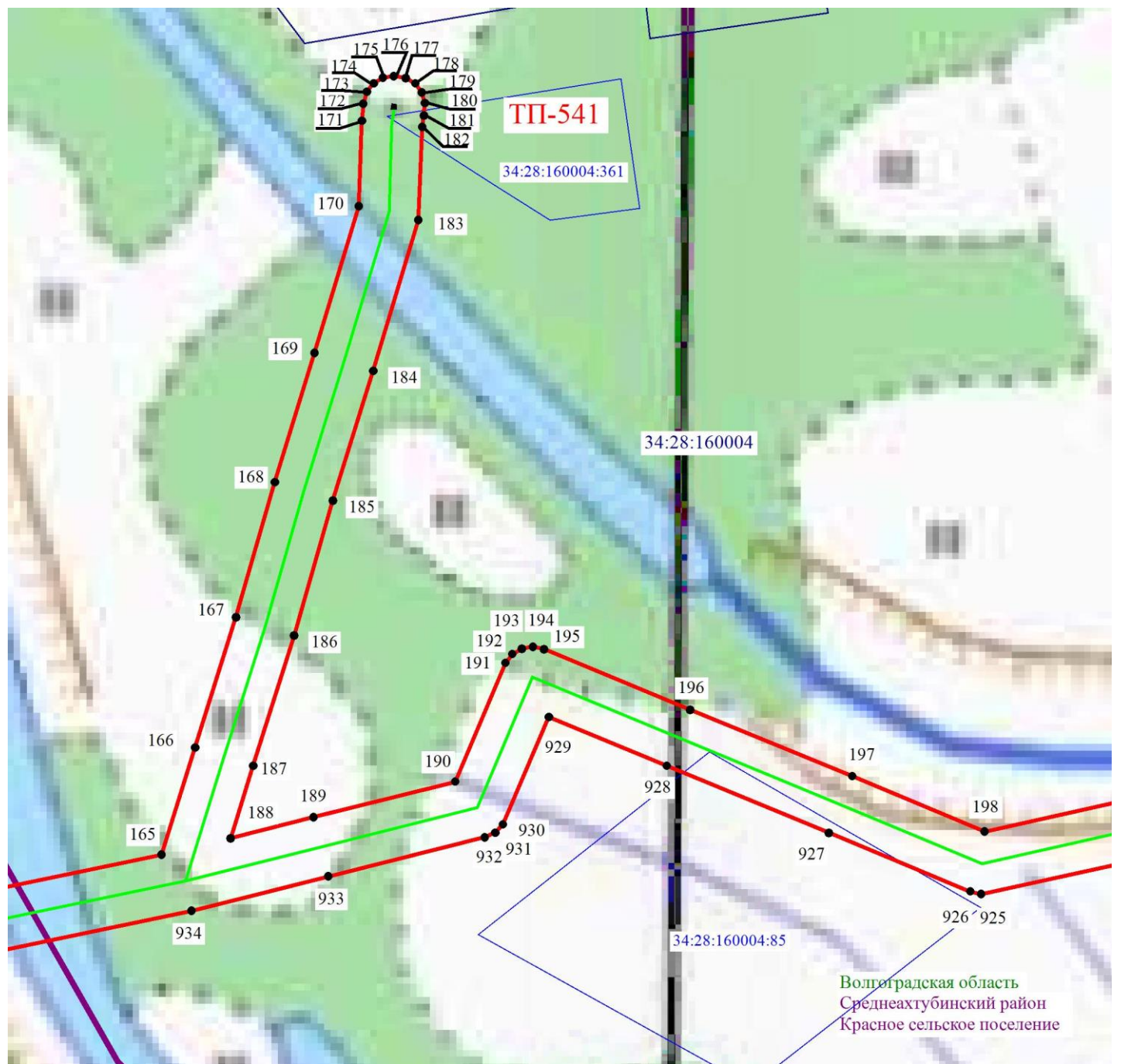
**34:18:100014:525** – обозначение номера земельного участка

Волгоградская область - обозначение муниципального образования

Среднеахтубинский район



### Схема расположения границ публичного сервитута



Масштаб 1: 2000

#### Используемые условные знаки и обозначения:


- - обозначение границы кадастрового квартала по сведениям ЕГРН
- - обозначение границы земельного участка по сведениям ЕГРН
- - обозначение границы публичного сервитута
- - обозначение объекта электросетевого хозяйства
- 2 - обозначение характерной точки охранной зоны

**34:00:0000000** – обозначение номера кадастрового квартала

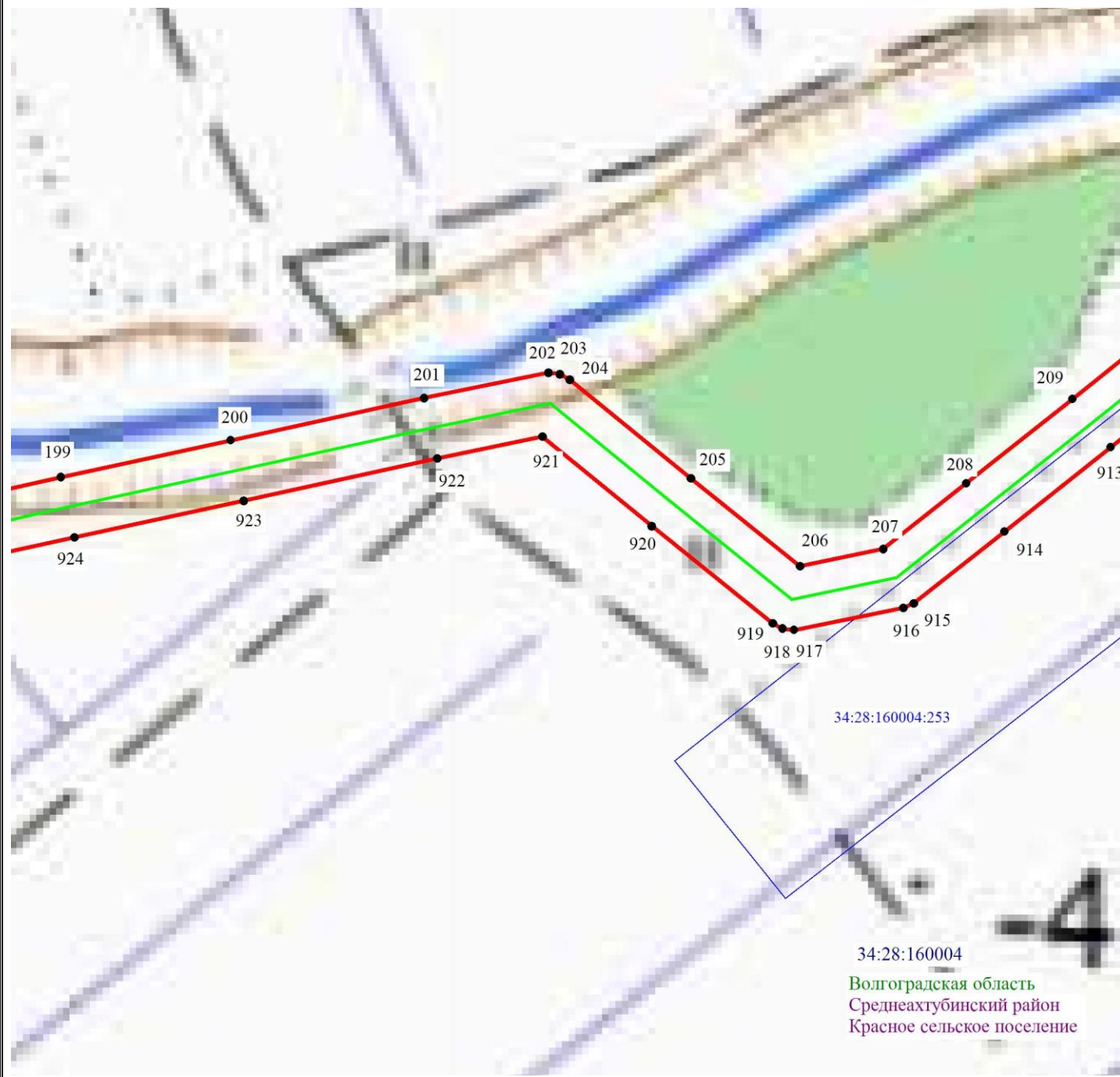
**34:18:100014:525** – обозначение номера земельного участка

**Волгоградская область** - обозначение муниципального образования

**Среднеахтубинский район**



## Схема расположения границ публичного сервитута



34:28:160004  
Волгоградская область  
Среднеахтубинский район  
Красное сельское поселение

Масштаб 1: 2000

### Используемые условные знаки и обозначения:

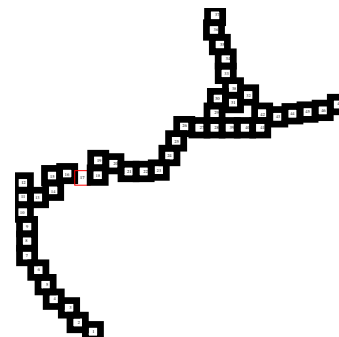
- - обозначение границы кадастрового квартала по сведениям ЕГРН
- - обозначение границы земельного участка по сведениям ЕГРН
- - обозначение границы публичного сервитута
- - обозначение объекта электросетевого хозяйства
- 2 - обозначение характерной точки охранной зоны

**34:00:0000000** – обозначение номера кадастрового квартала

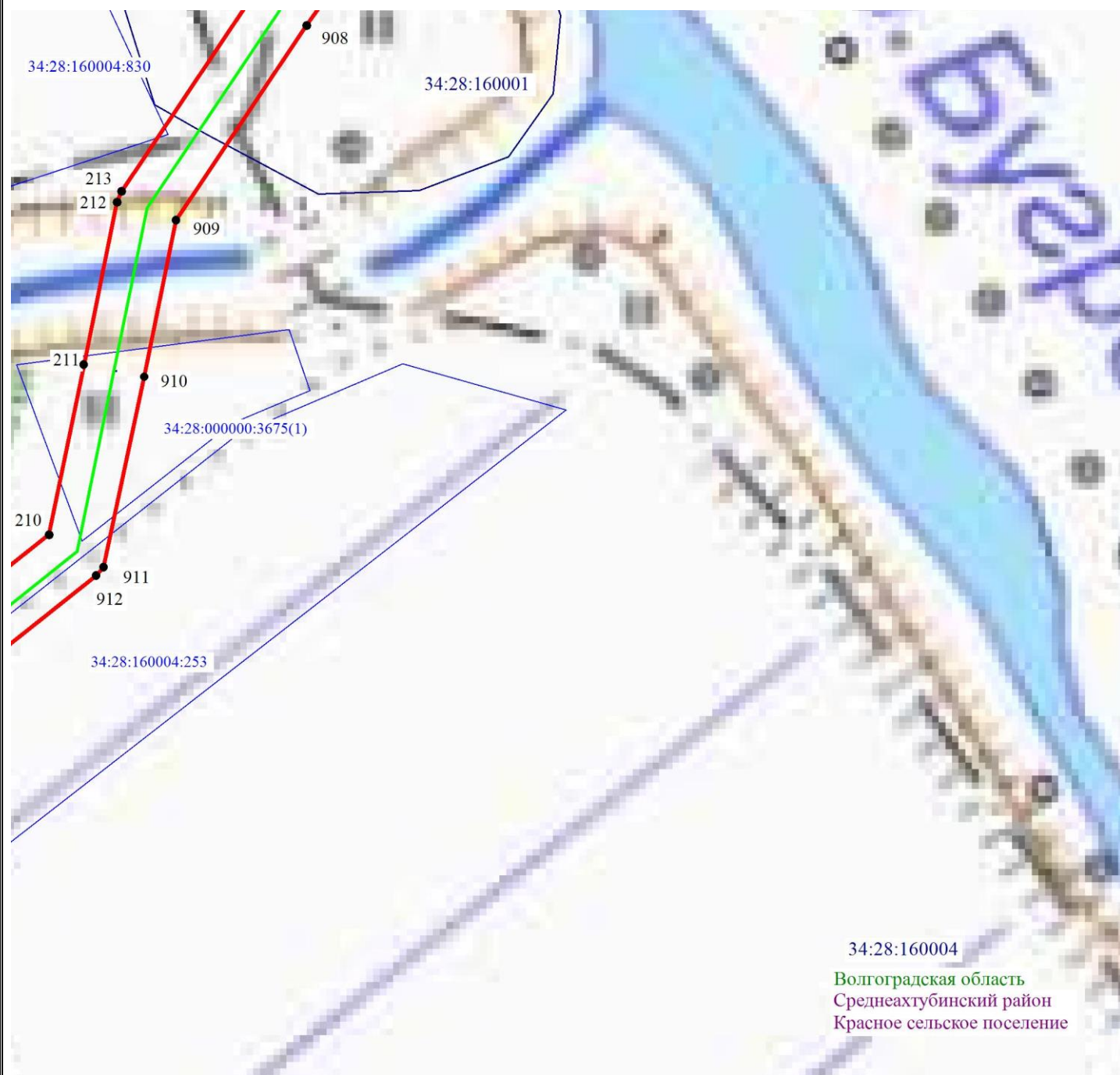
**34:18:100014:525** – обозначение номера земельного участка

**Волгоградская область** - обозначение муниципального образования

**Среднеахтубинский район**








### Схема расположения границ публичного сервитута



Масштаб 1: 2000

#### Используемые условные знаки и обозначения:

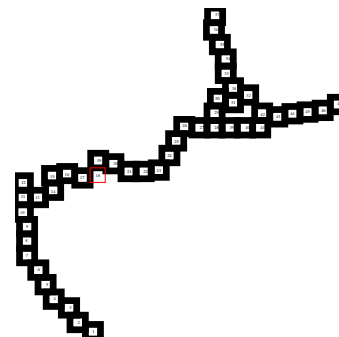
-  - обозначение границы кадастрового квартала по сведениям ЕГРН
-  - обозначение границы земельного участка по сведениям ЕГРН
-  - обозначение границы публичного сервитута
-  - обозначение объекта электросетевого хозяйства
-  2 - обозначение характерной точки охранной зоны

**34:00:0000000** – обозначение номера кадастрового квартала

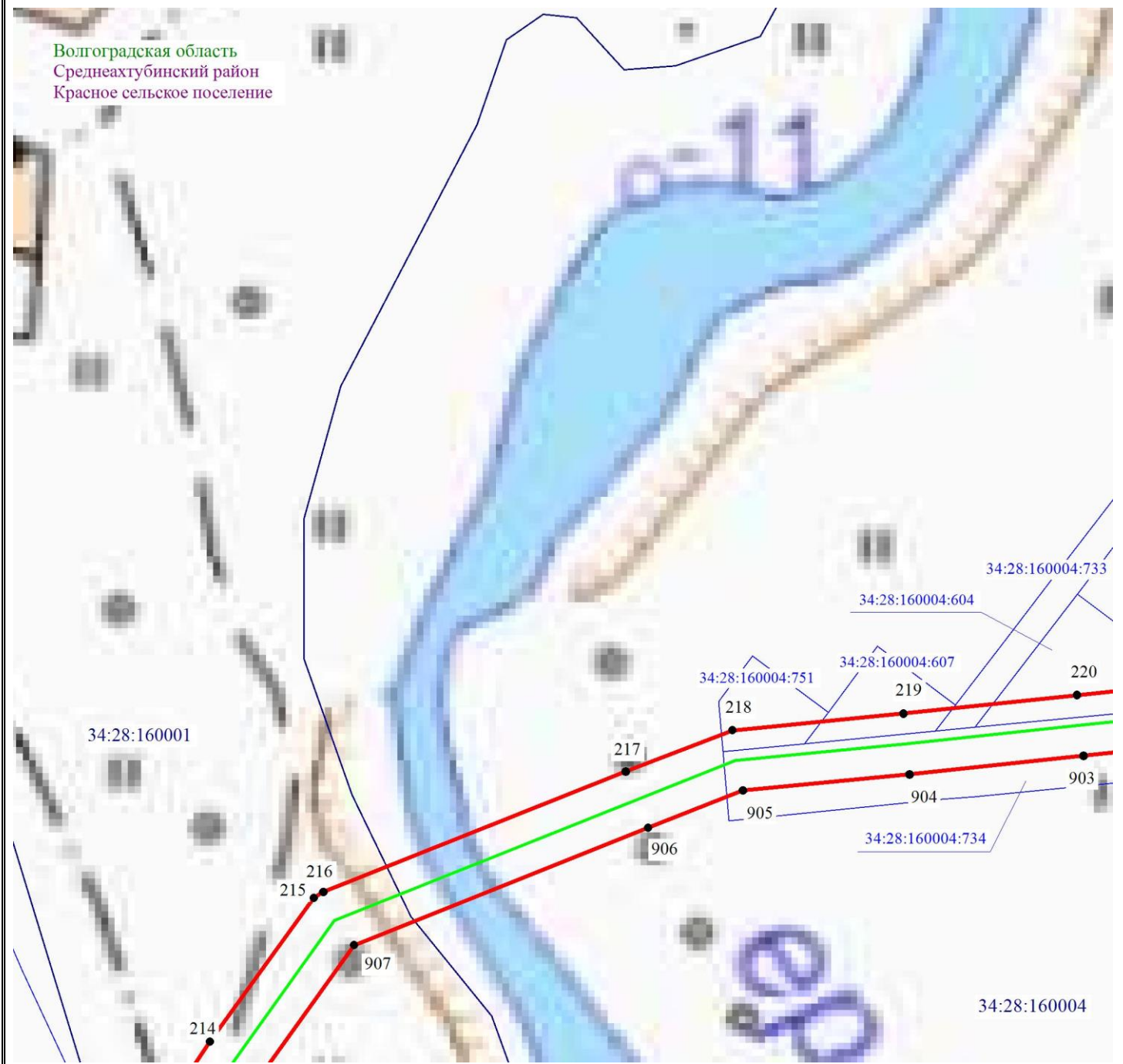
**34:18:100014:525** – обозначение номера земельного участка

**Волгоградская область** - обозначение муниципального образования

**Среднеахтубинский район**



## Схема расположения границ публичного сервитута



Масштаб 1: 2000

### Используемые условные знаки и обозначения:


- - обозначение границы кадастрового квартала по сведениям ЕГРН
- - обозначение границы земельного участка по сведениям ЕГРН
- - обозначение границы публичного сервитута
- - обозначение объекта электросетевого хозяйства
- 2 - обозначение характерной точки охранной зоны

**34:00:0000000** – обозначение номера кадастрового квартала

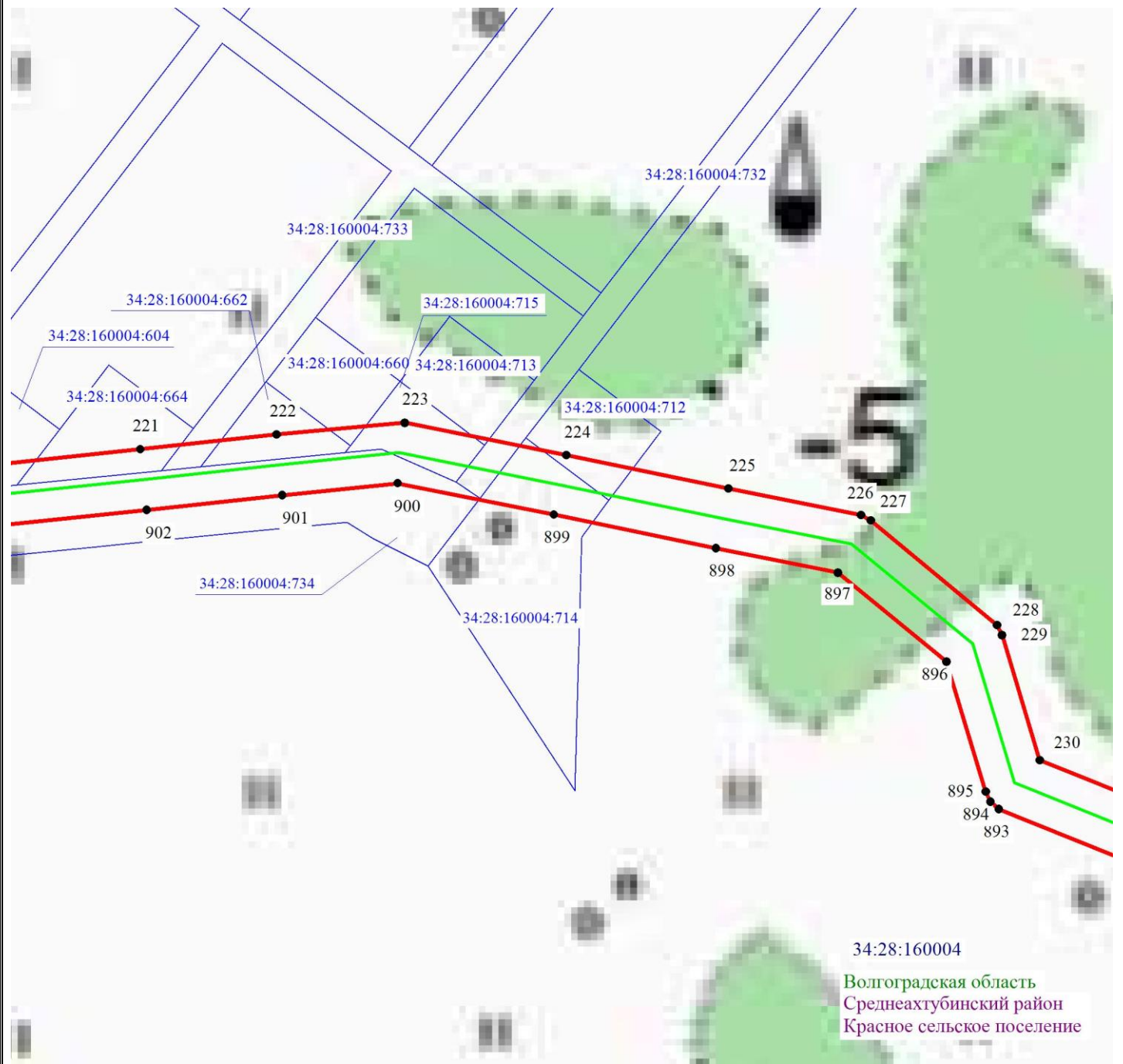
**34:18:100014:525** – обозначение номера земельного участка

Волгоградская область - обозначение муниципального образования

Среднеахтубинский район



## Схема расположения границ публичного сервитута



Масштаб 1: 2000

### Используемые условные знаки и обозначения:

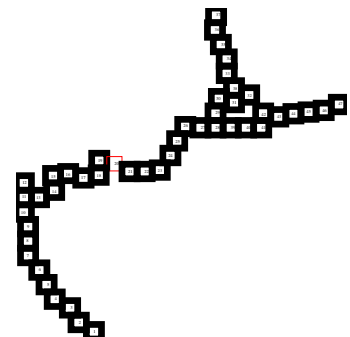
- - обозначение границы кадастрового квартала по сведениям ЕГРН
- - обозначение границы земельного участка по сведениям ЕГРН
- - обозначение границы публичного сервитута
- - обозначение объекта электросетевого хозяйства
- 2 - обозначение характерной точки охранной зоны

**34:00:0000000** – обозначение номера кадастрового квартала

**34:18:100014:525** – обозначение номера земельного участка

**Волгоградская область** - обозначение муниципального образования

**Среднеакhtubинский район**








## Схема расположения границ публичного сервитута



Масштаб 1: 2000

### Используемые условные знаки и обозначения:

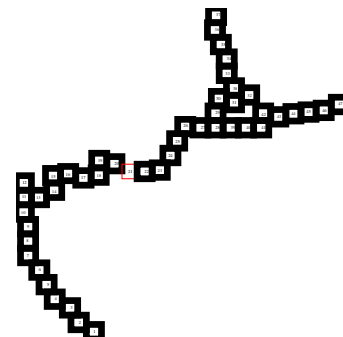
-  - обозначение границы кадастрового квартала по сведениям ЕГРН
-  - обозначение границы земельного участка по сведениям ЕГРН
-  - обозначение границы публичного сервитута
-  - обозначение объекта электросетевого хозяйства
-  2 - обозначение характерной точки охранной зоны

34:00:0000000 – обозначение номера кадастрового квартала

34:18:100014:525 – обозначение номера земельного участка

Волгоградская область - обозначение муниципального образования

Среднеахтубинский район










# Схема расположения границ публичного сервитута



Масштаб 1: 2000

## Используемые условные знаки и обозначения:

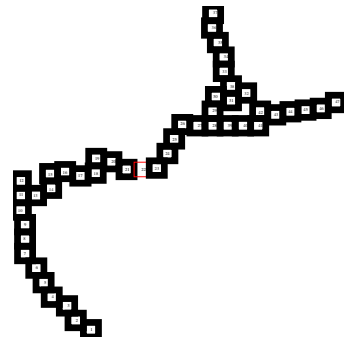
-  - обозначение границы кадастрового квартала по сведениям ЕГРН
-  - обозначение границы земельного участка по сведениям ЕГРН
-  - обозначение границы публичного сервитута
-  - обозначение объекта электросетевого хозяйства
-  - обозначение характерной точки охранной зоны

34:00:0000000 – обозначение номера кадастрового квартала

34:18:100014:525 – обозначение номера земельного участка

Волгоградская область - обозначение муниципального образования

Среднеакhtubинский район



## Схема расположения границ публичного сервитута



Масштаб 1: 2000

### Используемые условные знаки и обозначения:

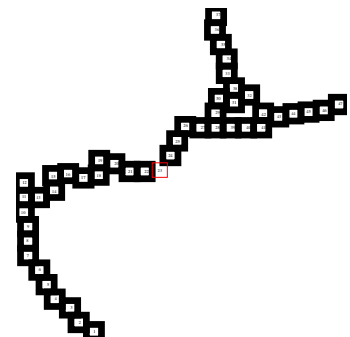
- - обозначение границы кадастрового квартала по сведениям ЕГРН
- - обозначение границы земельного участка по сведениям ЕГРН
- - обозначение границы публичного сервитута
- - обозначение объекта электросетевого хозяйства
- 2 - обозначение характерной точки охранной зоны

**34:00:0000000** – обозначение номера кадастрового квартала

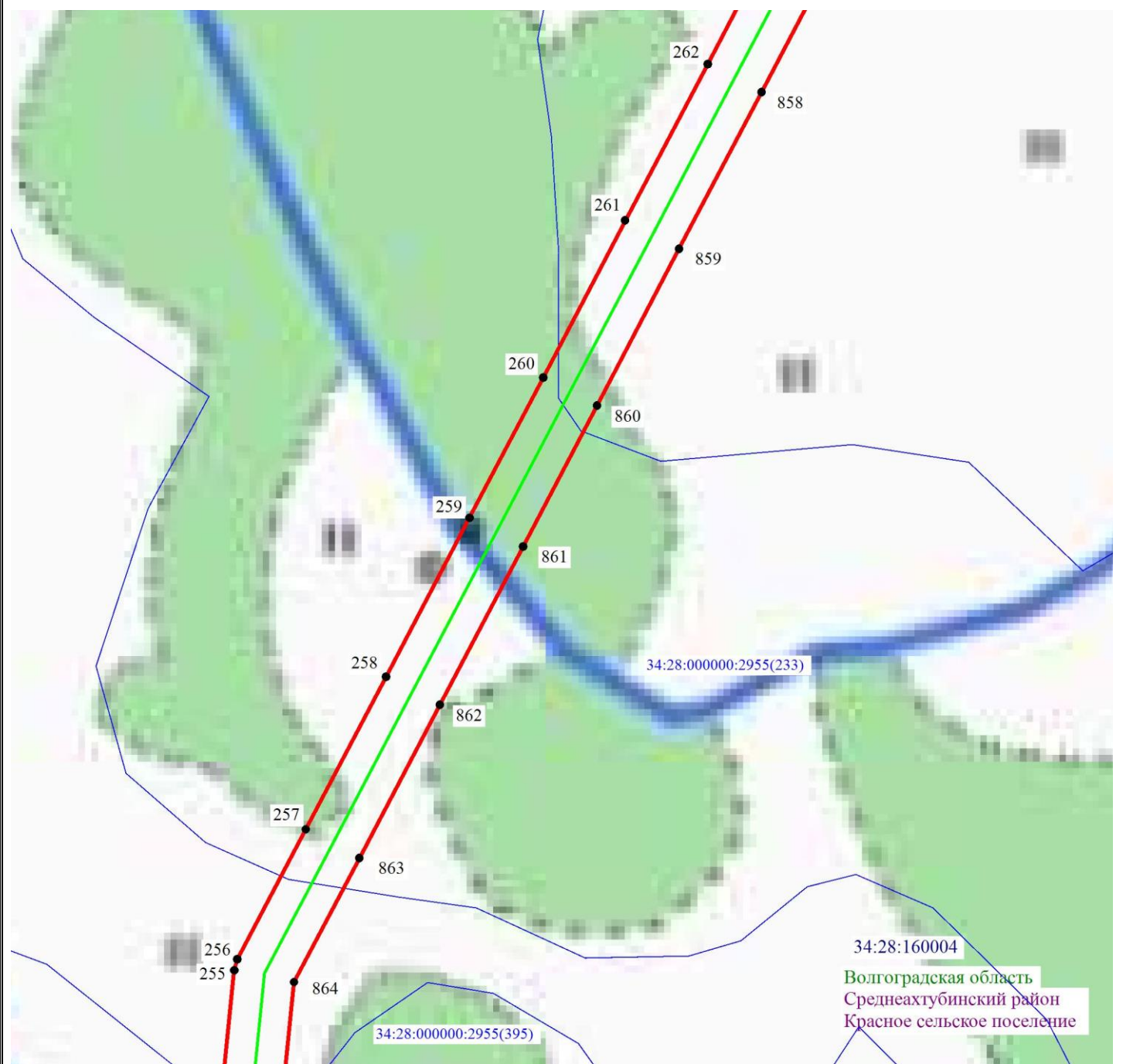
**34:18:100014:525** – обозначение номера земельного участка

**Волгоградская область** - обозначение муниципального образования

**Среднеахтубинский район**








# Схема расположения границ публичного сервитута



Масштаб 1: 2000

## Используемые условные знаки и обозначения:

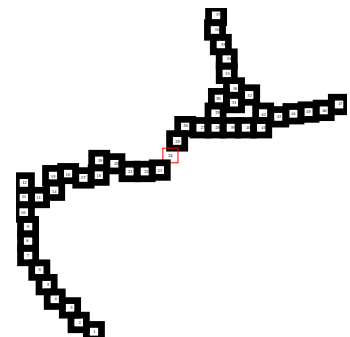
-  - обозначение границы кадастрового квартала по сведениям ЕГРН
-  - обозначение границы земельного участка по сведениям ЕГРН
-  - обозначение границы публичного сервитута
-  - обозначение объекта электросетевого хозяйства
-  2 - обозначение характерной точки охранной зоны

**34:00:0000000** – обозначение номера кадастрового квартала

**34:18:100014:525** – обозначение номера земельного участка

Волгоградская область - обозначение муниципального образования

Среднеахтубинский район








### Схема расположения границ публичного сервитута



Масштаб 1: 2000

#### Используемые условные знаки и обозначения:

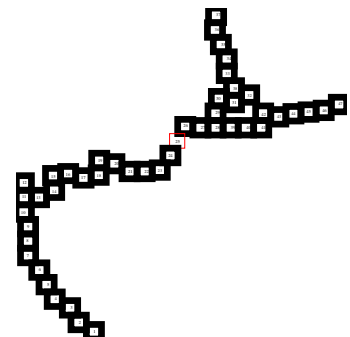
-  - обозначение границы кадастрового квартала по сведениям ЕГРН
-  - обозначение границы земельного участка по сведениям ЕГРН
-  - обозначение границы публичного сервитута
-  - обозначение объекта электросетевого хозяйства
-  2 - обозначение характерной точки охранной зоны

**34:00:0000000** – обозначение номера кадастрового квартала

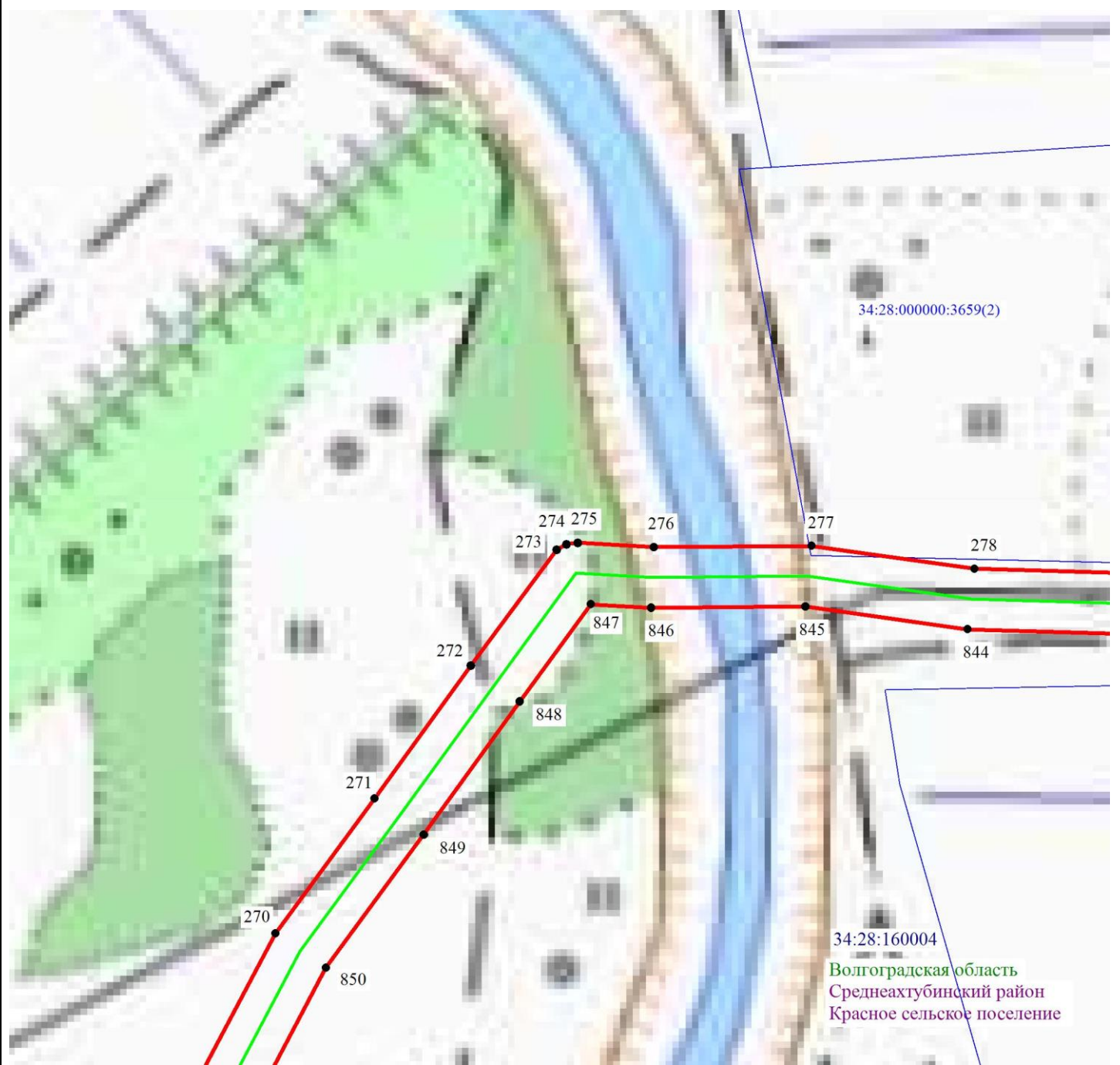
**34:18:100014:525** – обозначение номера земельного участка

**Волгоградская область** - обозначение муниципального образования

**Среднеакhtubинский район**








# Схема расположения границ публичного сервитута



Масштаб 1: 2000

## Используемые условные знаки и обозначения:

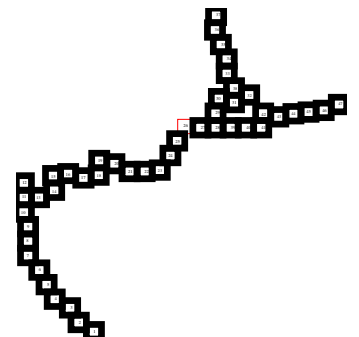
-  - обозначение границы кадастрового квартала по сведениям ЕГРН
-  - обозначение границы земельного участка по сведениям ЕГРН
-  - обозначение границы публичного сервитута
-  - обозначение объекта электросетевого хозяйства
-  2 - обозначение характерной точки охранной зоны

**34:00:0000000** – обозначение номера кадастрового квартала

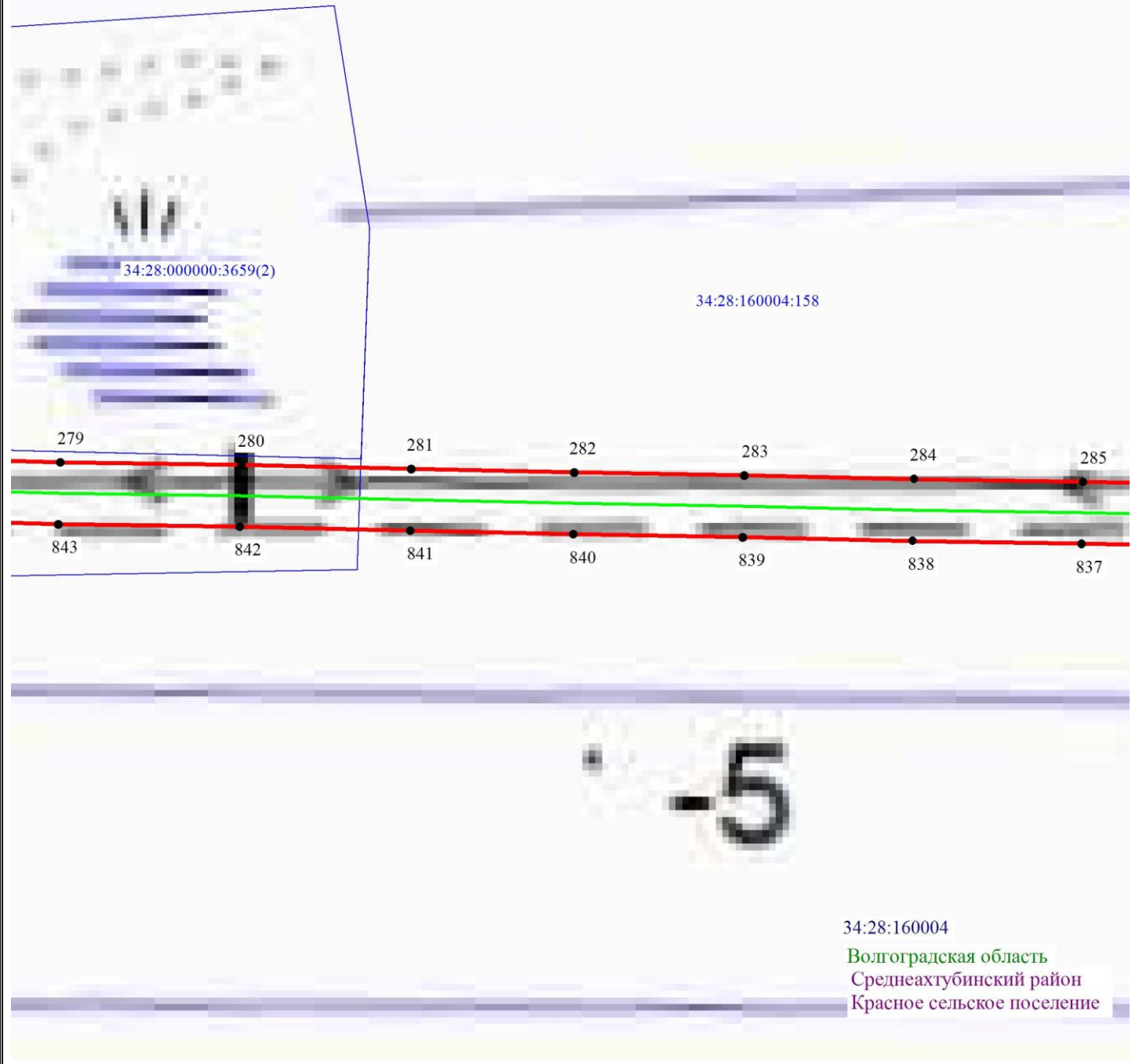
**34:18:100014:525** – обозначение номера земельного участка

**Волгоградская область** - обозначение муниципального образования

**Среднеахтубинский район**








# Схема расположения границ публичного сервитута



Масштаб 1: 2000

## Используемые условные знаки и обозначения:


-  - обозначение границы кадастрового квартала по сведениям ЕГРН
-  - обозначение границы земельного участка по сведениям ЕГРН
-  - обозначение границы публичного сервитута
-  - обозначение объекта электросетевого хозяйства
-  2 - обозначение характерной точки охранной зоны

**34:00:0000000** – обозначение номера кадастрового квартала

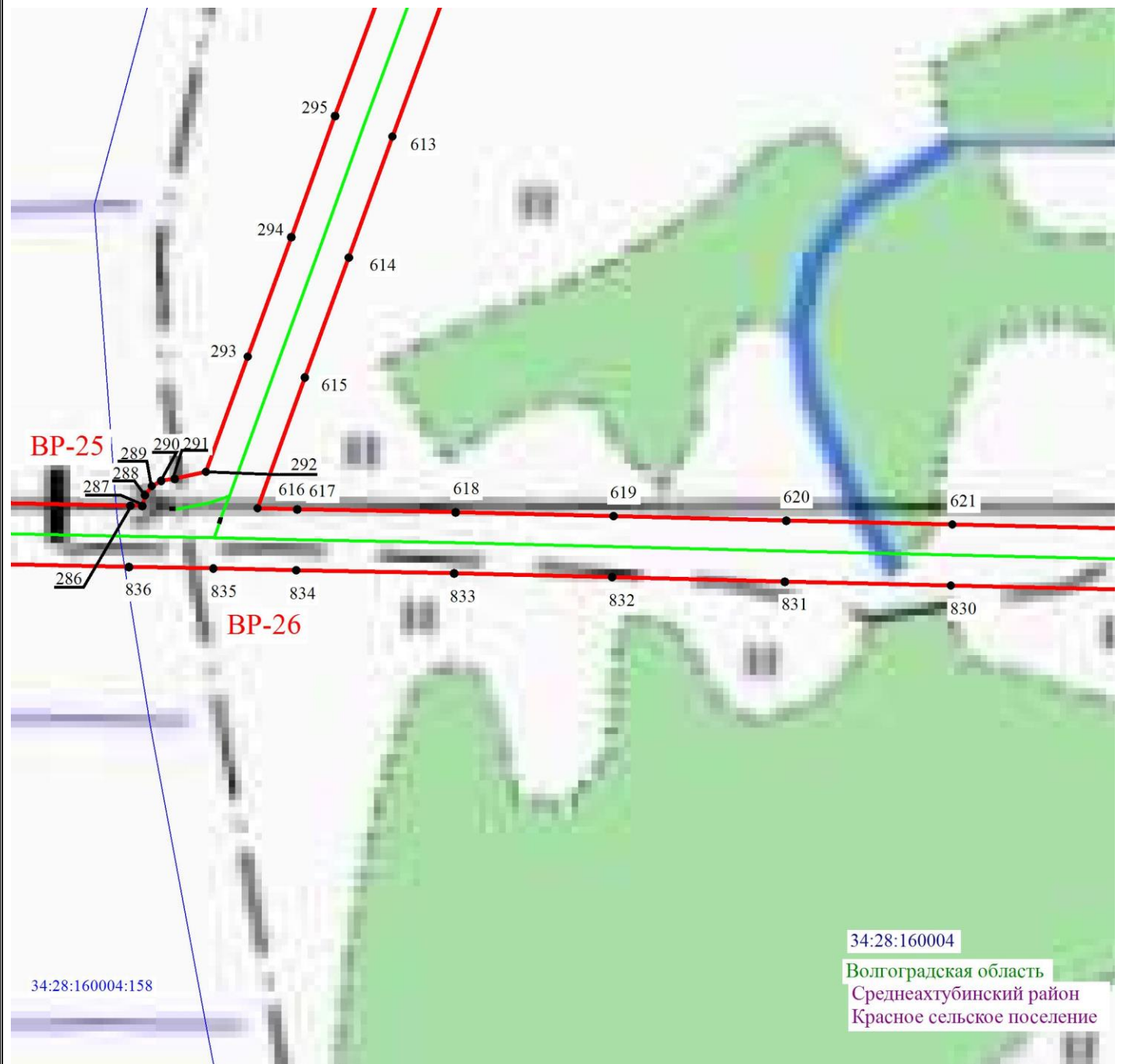
**34:18:100014:525** – обозначение номера земельного участка

Волгоградская область - обозначение муниципального образования

Среднеахтубинский район



### Схема расположения границ публичного сервитута



Масштаб 1: 2000

#### Используемые условные знаки и обозначения:

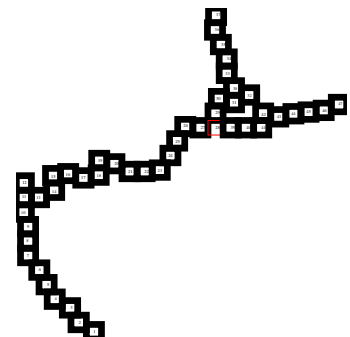
- - обозначение границы кадастрового квартала по сведениям ЕГРН
- - обозначение границы земельного участка по сведениям ЕГРН
- - обозначение границы публичного сервитута
- - обозначение объекта электросетевого хозяйства
- 2 - обозначение характерной точки охранной зоны

**34:00:0000000** – обозначение номера кадастрового квартала

**34:18:100014:525** – обозначение номера земельного участка

**Волгоградская область** - обозначение муниципального образования

**Среднеахтубинский район**








# Схема расположения границ публичного сервитута

Волгоградская область  
Среднеахтубинский район  
Красное сельское поселение



Масштаб 1: 2000

## Используемые условные знаки и обозначения:

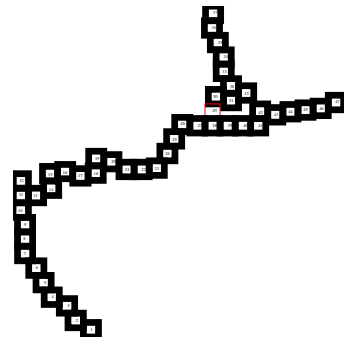
-  - обозначение границы кадастрового квартала по сведениям ЕГРН
-  - обозначение границы земельного участка по сведениям ЕГРН
-  - обозначение границы публичного сервитута
-  - обозначение объекта электросетевого хозяйства
-  2 - обозначение характерной точки охранной зоны

**34:00:0000000** – обозначение номера кадастрового квартала

**34:18:100014:525** – обозначение номера земельного участка

Волгоградская область - обозначение муниципального образования

Среднеахтубинский район





# Схема расположения границ публичного сервитута






Волгоградская область  
Среднеахтубинский район  
Красное сельское поселение

34:28:160003



Масштаб 1: 2000

## Используемые условные знаки и обозначения:


-  - обозначение границы кадастрового квартала по сведениям ЕГРН
-  - обозначение границы земельного участка по сведениям ЕГРН
-  - обозначение границы публичного сервитута
-  - обозначение объекта электросетевого хозяйства
-  2 - обозначение характерной точки охранной зоны

**34:00:0000000** – обозначение номера кадастрового квартала

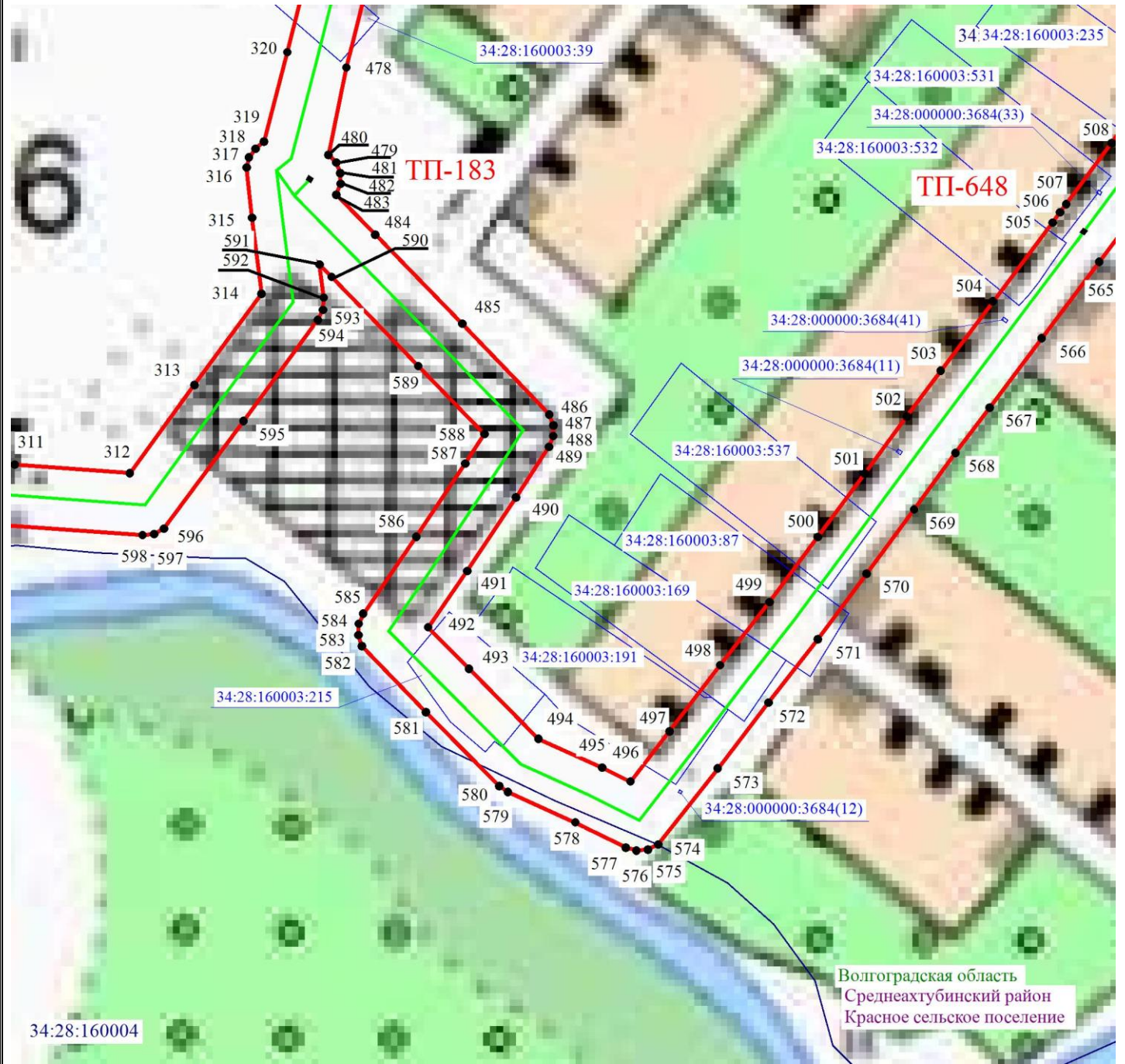
**34:18:100014:525** – обозначение номера земельного участка

Волгоградская область - обозначение муниципального образования

Среднеахтубинский район



### Схема расположения границ публичного сервитута



Масштаб 1: 2000

#### Используемые условные знаки и обозначения:

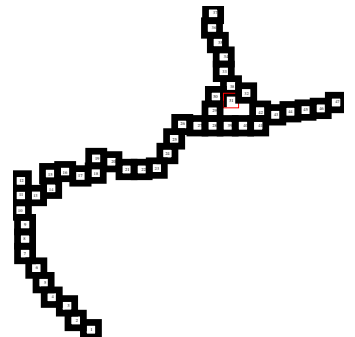
- - обозначение границы кадастрового квартала по сведениям ЕГРН
- - обозначение границы земельного участка по сведениям ЕГРН
- - обозначение границы публичного сервитута
- - обозначение объекта электросетевого хозяйства
- 2 - обозначение характерной точки охранной зоны

**34:00:0000000** – обозначение номера кадастрового квартала

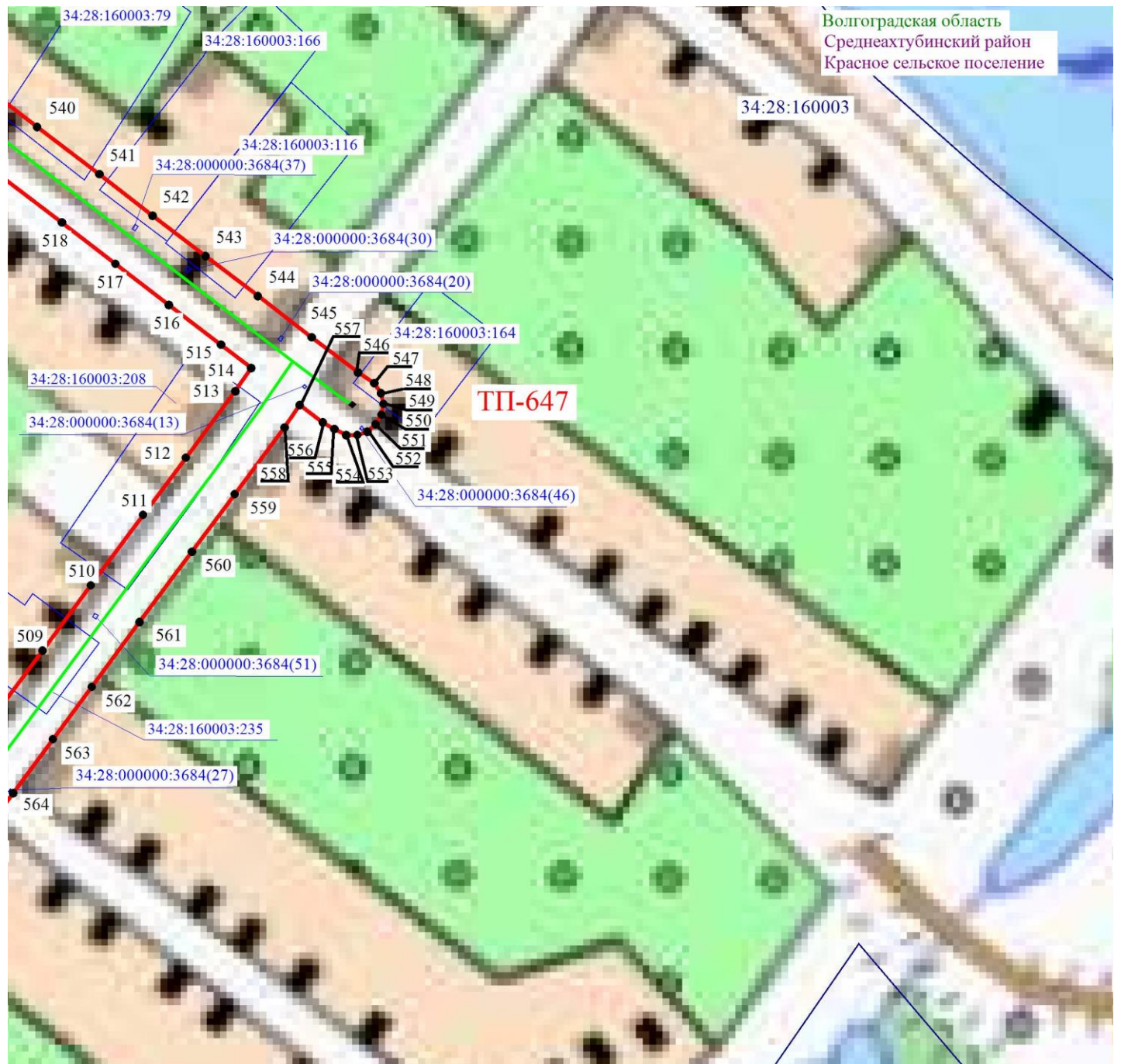
**34:18:100014:525** – обозначение номера земельного участка

**Волгоградская область** - обозначение муниципального образования

**Среднеахтубинский район**



## Схема расположения границ публичного сервитута



Масштаб 1: 2000

### Используемые условные знаки и обозначения:

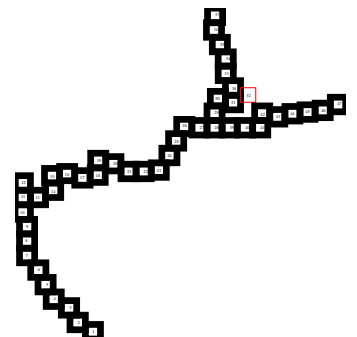
- - обозначение границы кадастрового квартала по сведениям ЕГРН
- - обозначение границы земельного участка по сведениям ЕГРН
- - обозначение границы публичного сервитута
- - обозначение объекта электросетевого хозяйства
- 2 - обозначение характерной точки охранной зоны

**34:00:0000000** – обозначение номера кадастрового квартала

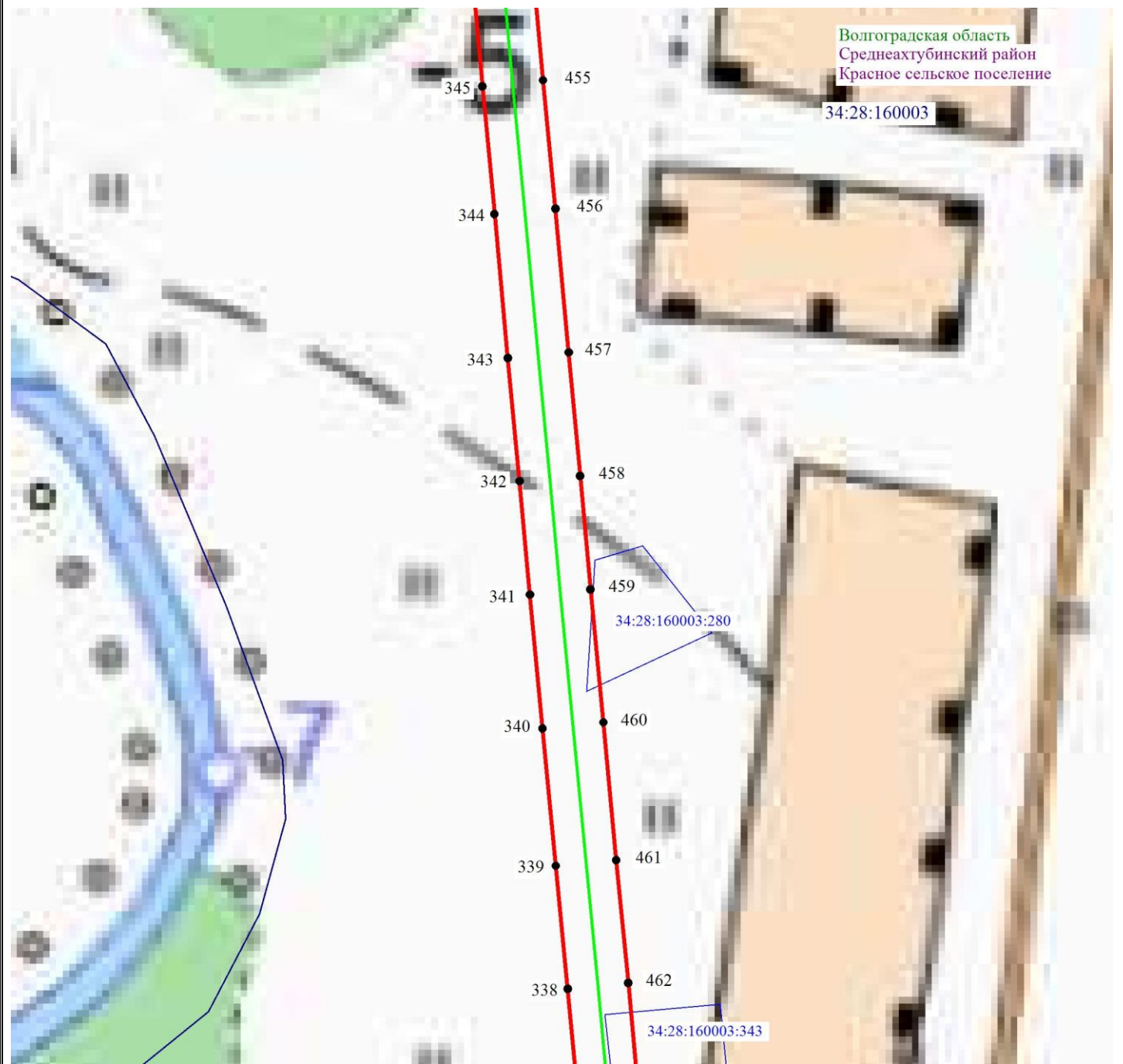
**34:18:100014:525** – обозначение номера земельного участка

**Волгоградская область** - обозначение муниципального образования

**Среднеахтубинский район**








# Схема расположения границ публичного сервитута



Масштаб 1: 2000

## Используемые условные знаки и обозначения:

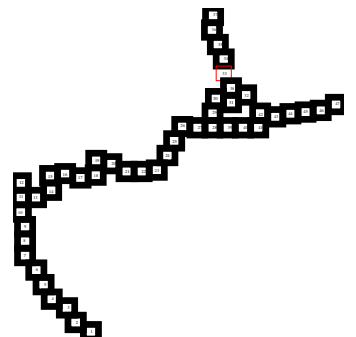
-  - обозначение границы кадастрового квартала по сведениям ЕГРН
-  - обозначение границы земельного участка по сведениям ЕГРН
-  - обозначение границы публичного сервитута
-  - обозначение объекта электросетевого хозяйства
-  2 - обозначение характерной точки охранной зоны

**34:00:0000000** – обозначение номера кадастрового квартала

**34:18:100014:525** – обозначение номера земельного участка

**Волгоградская область** - обозначение муниципального образования

**Среднеахтубинский район**








# Схема расположения границ публичного сервитута



Масштаб 1: 2000

## Используемые условные знаки и обозначения:

-  - обозначение границы кадастрового квартала по сведениям ЕГРН
-  - обозначение границы земельного участка по сведениям ЕГРН
-  - обозначение границы публичного сервитута
-  - обозначение объекта электросетевого хозяйства
-  2 - обозначение характерной точки охранной зоны

34:00:0000000 – обозначение номера кадастрового квартала

34:18:100014:525 – обозначение номера земельного участка

Волгоградская область - обозначение муниципального образования

Среднеахтубинский район

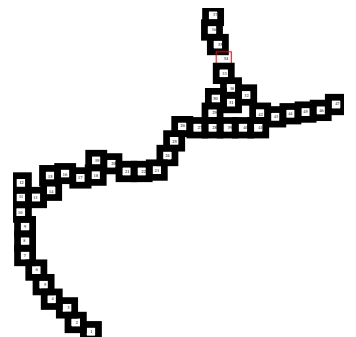
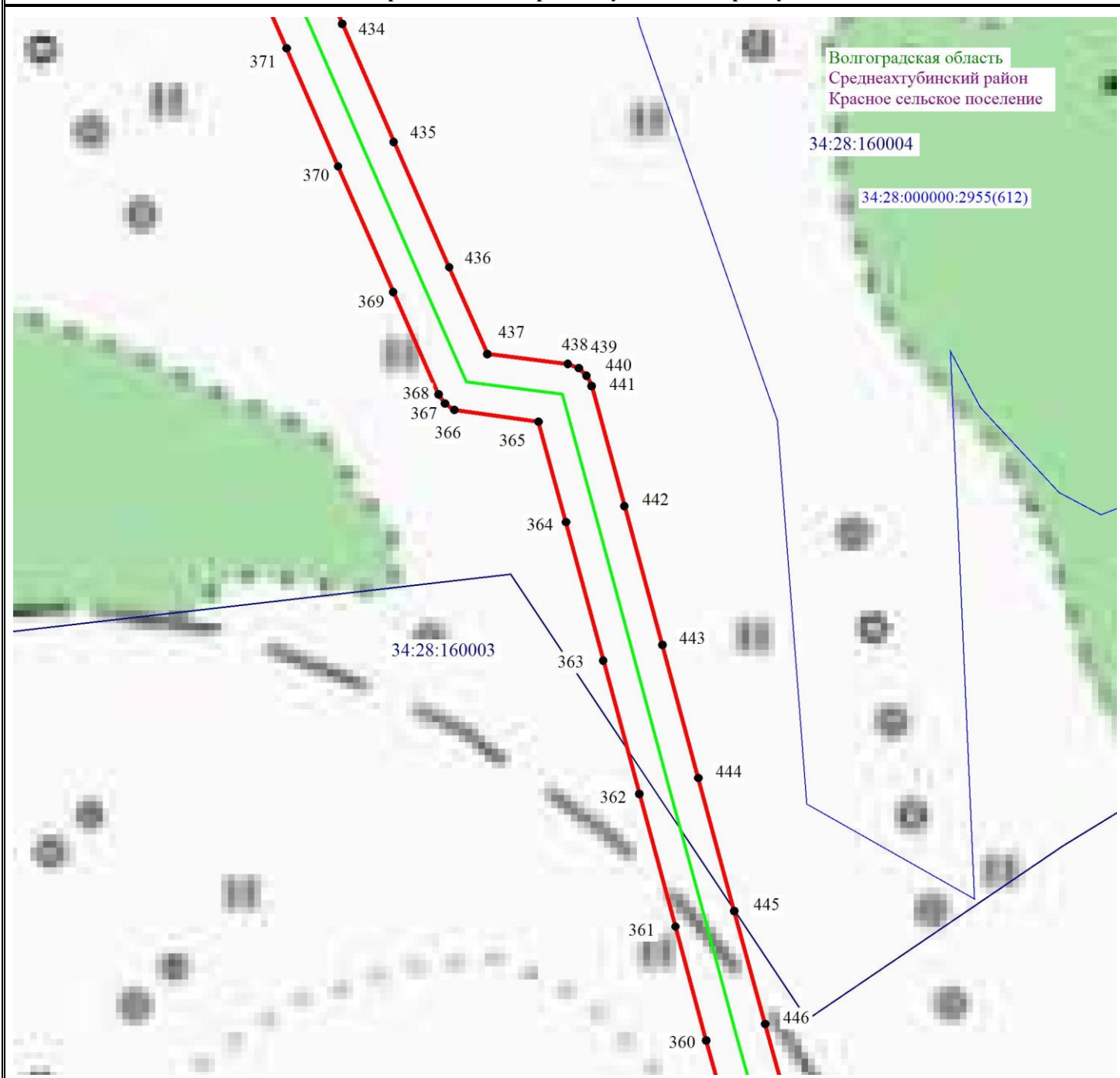







Схема расположения границ публичного сервитута



Масштаб 1: 2000

Используемые условные знаки и обозначения:

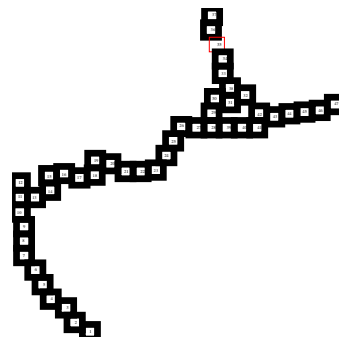
-  - обозначение границы кадастрового квартала по сведениям ЕГРН
-  - обозначение границы земельного участка по сведениям ЕГРН
-  - обозначение границы публичного сервитута
-  - обозначение объекта электросетевого хозяйства
-  2 - обозначение характерной точки охранной зоны

34:00:0000000 – обозначение номера кадастрового квартала

34:18:100014:525 – обозначение номера земельного участка

Волгоградская область - обозначение муниципального образования

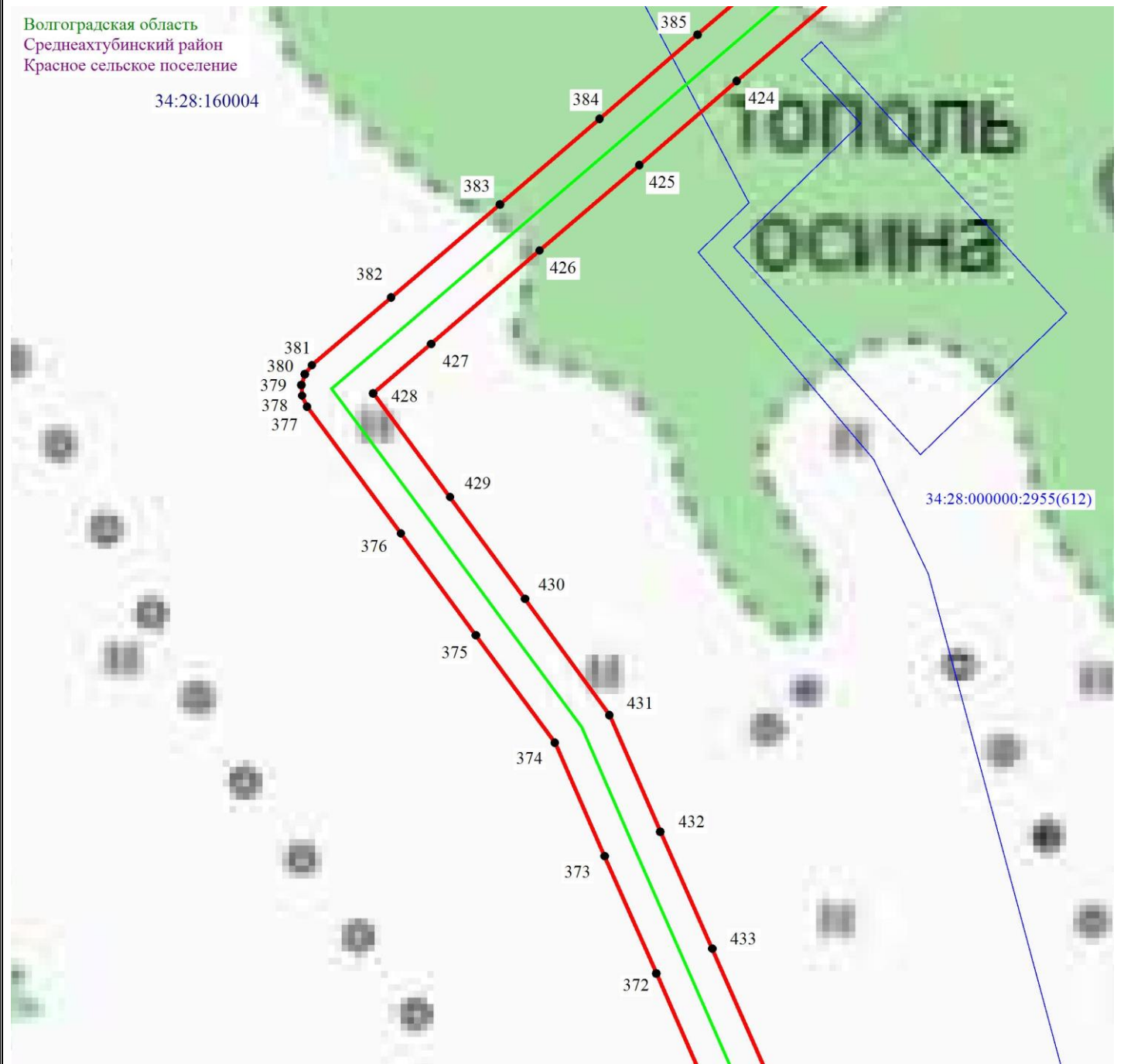
Среднеакhtubинский район



# Схема расположения границ публичного сервитута






Волгоградская область  
Среднеахтубинский район  
Красное сельское поселение

34:28:160004



Масштаб 1: 2000

## Используемые условные знаки и обозначения:

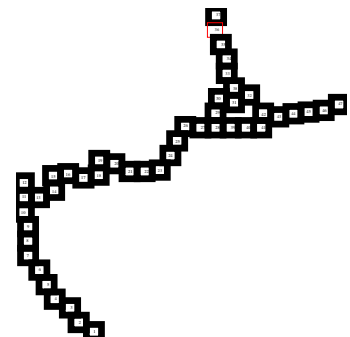
-  - обозначение границы кадастрового квартала по сведениям ЕГРН
-  - обозначение границы земельного участка по сведениям ЕГРН
-  - обозначение границы публичного сервитута
-  - обозначение объекта электросетевого хозяйства
-  2 - обозначение характерной точки охранной зоны

**34:00:0000000** – обозначение номера кадастрового квартала

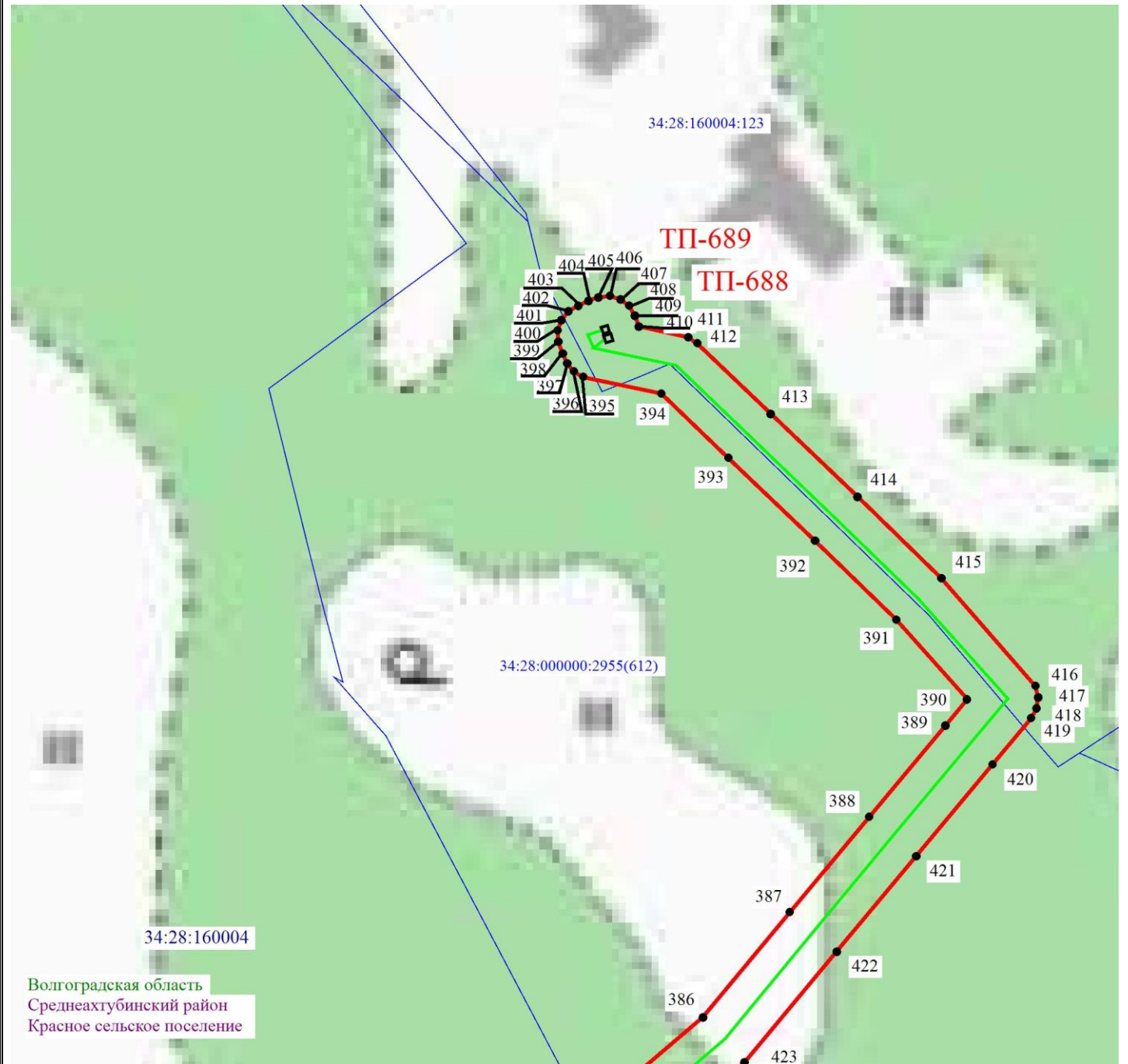
**34:18:100014:525** – обозначение номера земельного участка

**Волгоградская область** - обозначение муниципального образования

**Среднеахтубинский район**








# Схема расположения границ публичного сервитута



Волгоградская область  
Среднеахтубинский район  
Красное сельское поселение

Масштаб 1: 2000

## Используемые условные знаки и обозначения:

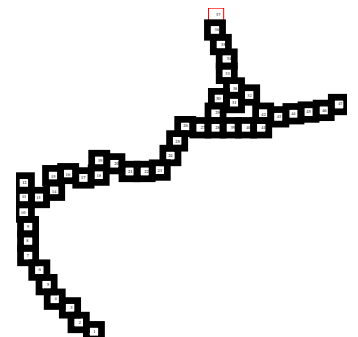
-  - обозначение границы кадастрового квартала по сведениям ЕГРН
-  - обозначение границы земельного участка по сведениям ЕГРН
-  - обозначение границы публичного сервитута
-  - обозначение объекта электросетевого хозяйства
-  - обозначение характерной точки охранной зоны

**34:00:0000000** – обозначение номера кадастрового квартала

**34:18:100014:525** – обозначение номера земельного участка

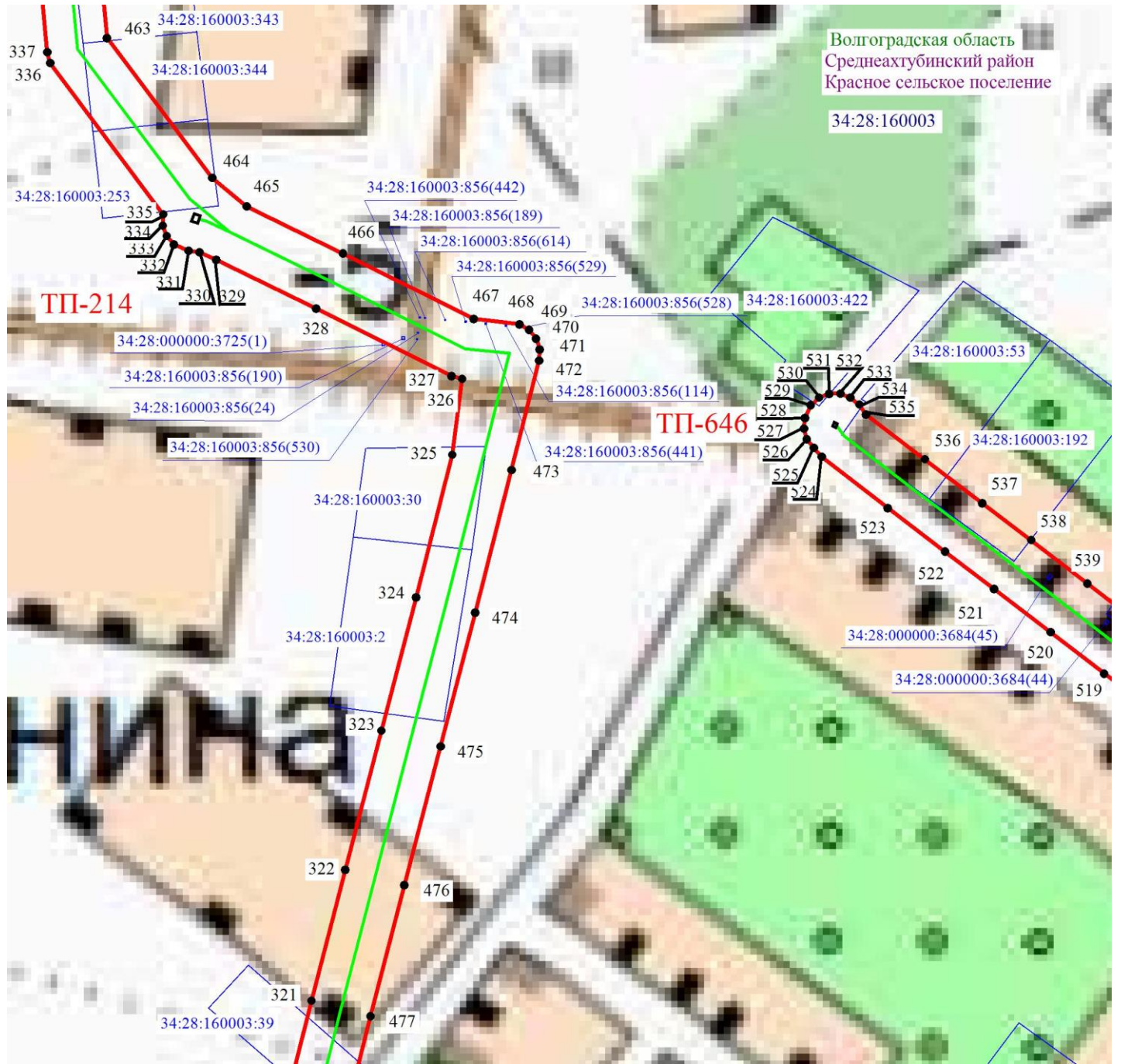
Волгоградская область - обозначение муниципального образования

Среднеахтубинский район





## Схема расположения границ публичного сервитута

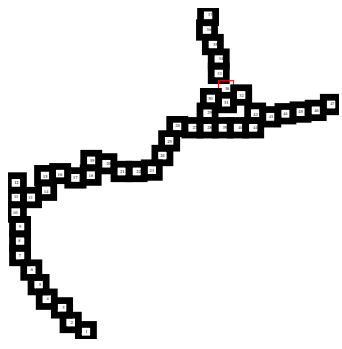


Волгоградская область  
Среднеахтубинский район  
Красное сельское поселение  
34:28:160003

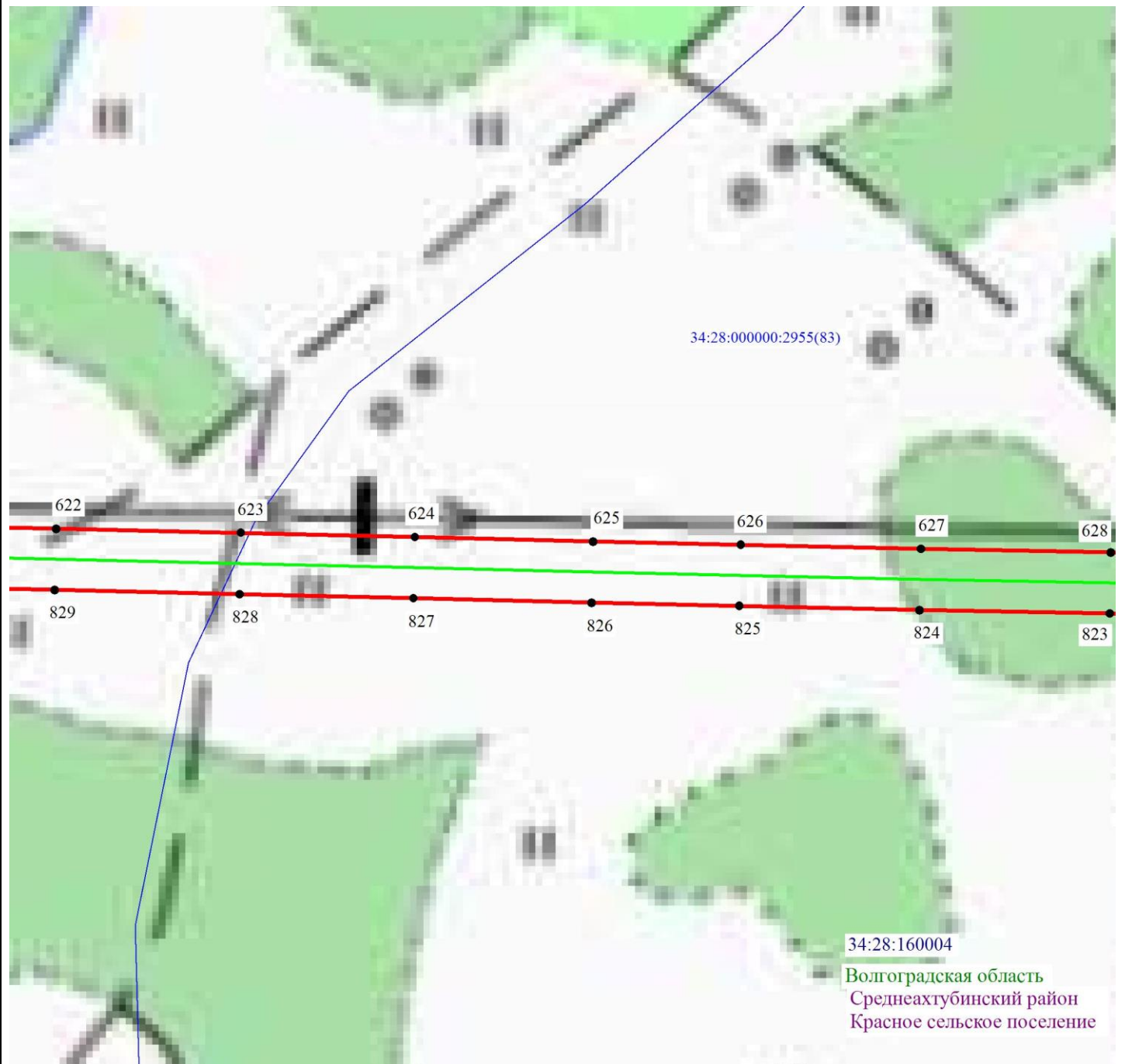
Масштаб 1: 2000

**Используемые условные знаки и обозначения:**

- - обозначение границы кадастрового квартала по сведениям ЕГРН
  - - обозначение границы земельного участка по сведениям ЕГРН
  - - обозначение границы публичного сервитута
  - - обозначение объекта электросетевого хозяйства
  - 2 - обозначение характерной точки охранной зоны
- 34:00:0000000** – обозначение номера кадастрового квартала  
**34:18:100014:525** – обозначение номера земельного участка  
Волгоградская область - обозначение муниципального образования  
Среднеахтубинский район








# Схема расположения границ публичного сервитута



Масштаб 1: 2000

## Используемые условные знаки и обозначения:

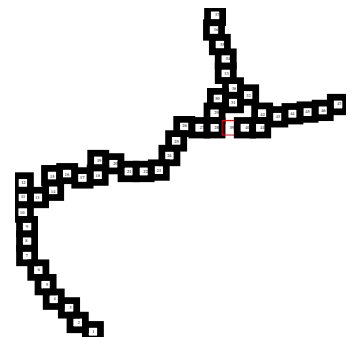
-  - обозначение границы кадастрового квартала по сведениям ЕГРН
-  - обозначение границы земельного участка по сведениям ЕГРН
-  - обозначение границы публичного сервитута
-  - обозначение объекта электросетевого хозяйства
-  2 - обозначение характерной точки охранной зоны

**34:00:0000000** – обозначение номера кадастрового квартала

**34:18:100014:525** – обозначение номера земельного участка

Волгоградская область - обозначение муниципального образования

Среднеахтубинский район








## Схема расположения границ публичного сервитута



Масштаб 1: 2000

### Используемые условные знаки и обозначения:

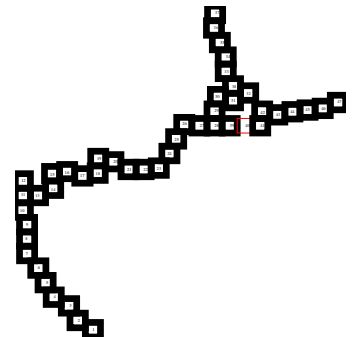
-  - обозначение границы кадастрового квартала по сведениям ЕГРН
-  - обозначение границы земельного участка по сведениям ЕГРН
-  - обозначение границы публичного сервитута
-  - обозначение объекта электросетевого хозяйства
-  - обозначение характерной точки охранной зоны

**34:00:0000000** – обозначение номера кадастрового квартала

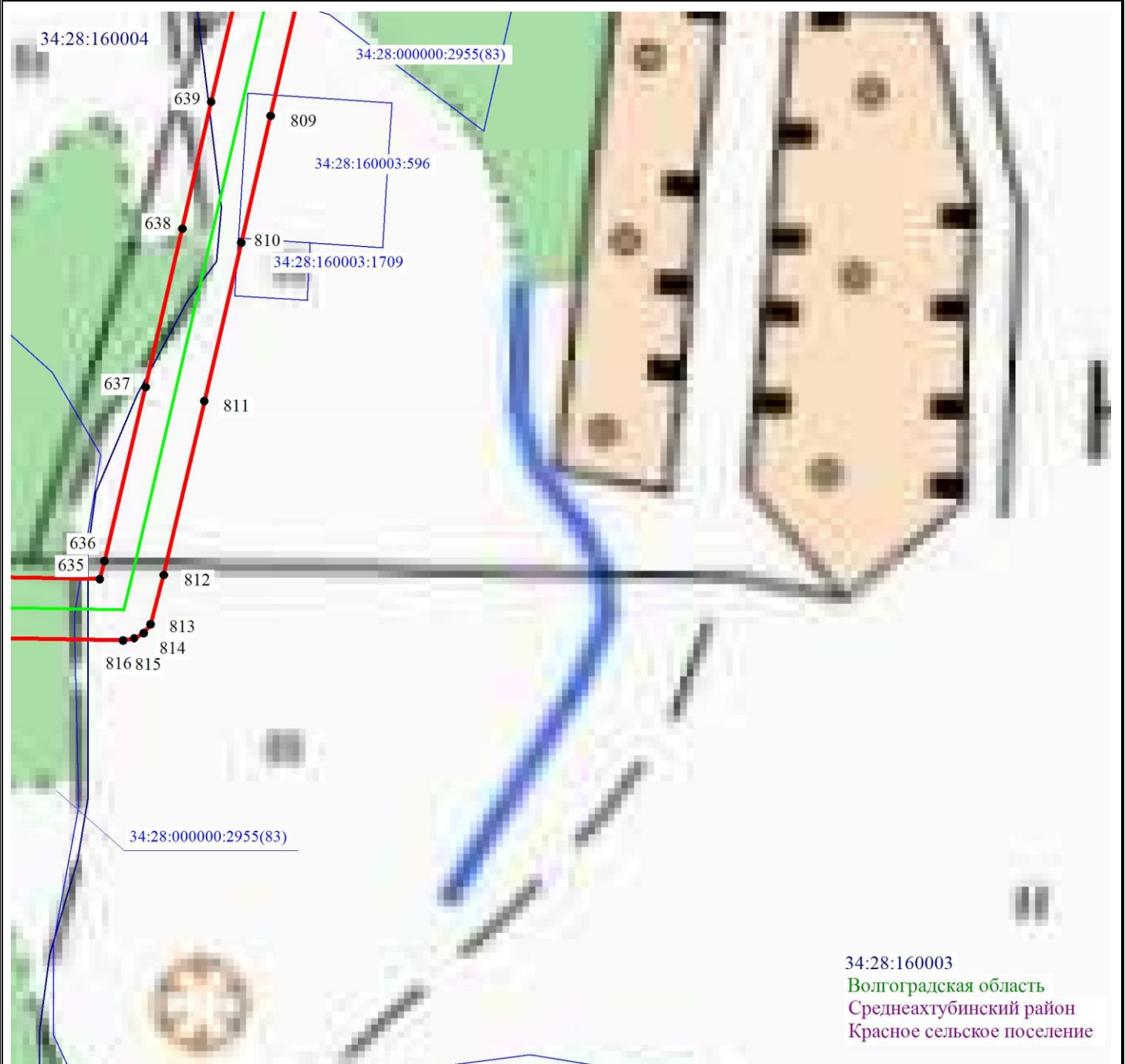
**34:18:100014:525** – обозначение номера земельного участка

**Волгоградская область** - обозначение муниципального образования

**Среднеахтубинский район**



## Схема расположения границ публичного сервитута



34:28:160003  
 Волгоградская область  
 Среднеахтубинский район  
 Красное сельское поселение

Масштаб 1: 2000

### Используемые условные знаки и обозначения:

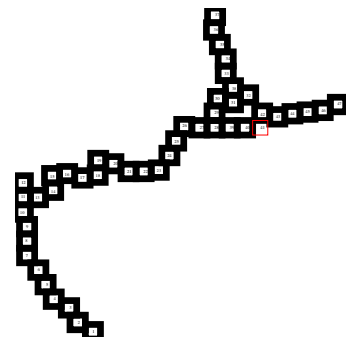
- - обозначение границы кадастрового квартала по сведениям ЕГРН
- - обозначение границы земельного участка по сведениям ЕГРН
- - обозначение границы публичного сервитута
- - обозначение объекта электросетевого хозяйства
- 2 - обозначение характерной точки охранной зоны

**34:00:0000000** – обозначение номера кадастрового квартала

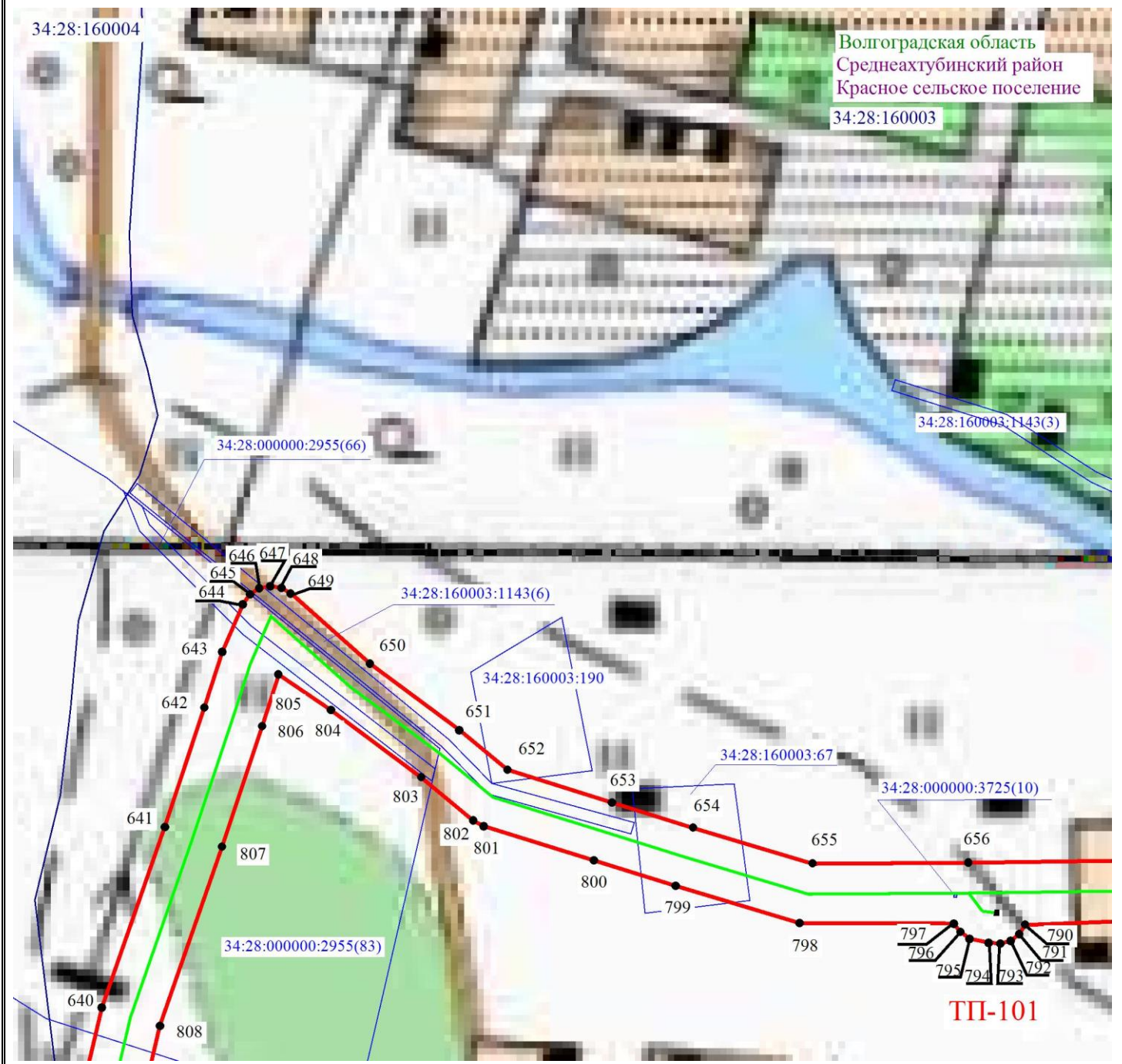
**34:18:100014:525** – обозначение номера земельного участка

**Волгоградская область** - обозначение муниципального образования

**Среднеахтубинский район**



## Схема расположения границ публичного сервитута



Масштаб 1: 2000

### Используемые условные знаки и обозначения:

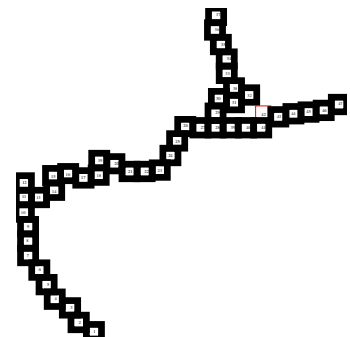
- - обозначение границы кадастрового квартала по сведениям ЕГРН
- - обозначение границы земельного участка по сведениям ЕГРН
- - обозначение границы публичного сервитута
- - обозначение объекта электросетевого хозяйства
- 2 - обозначение характерной точки охранной зоны

**34:00:0000000** – обозначение номера кадастрового квартала

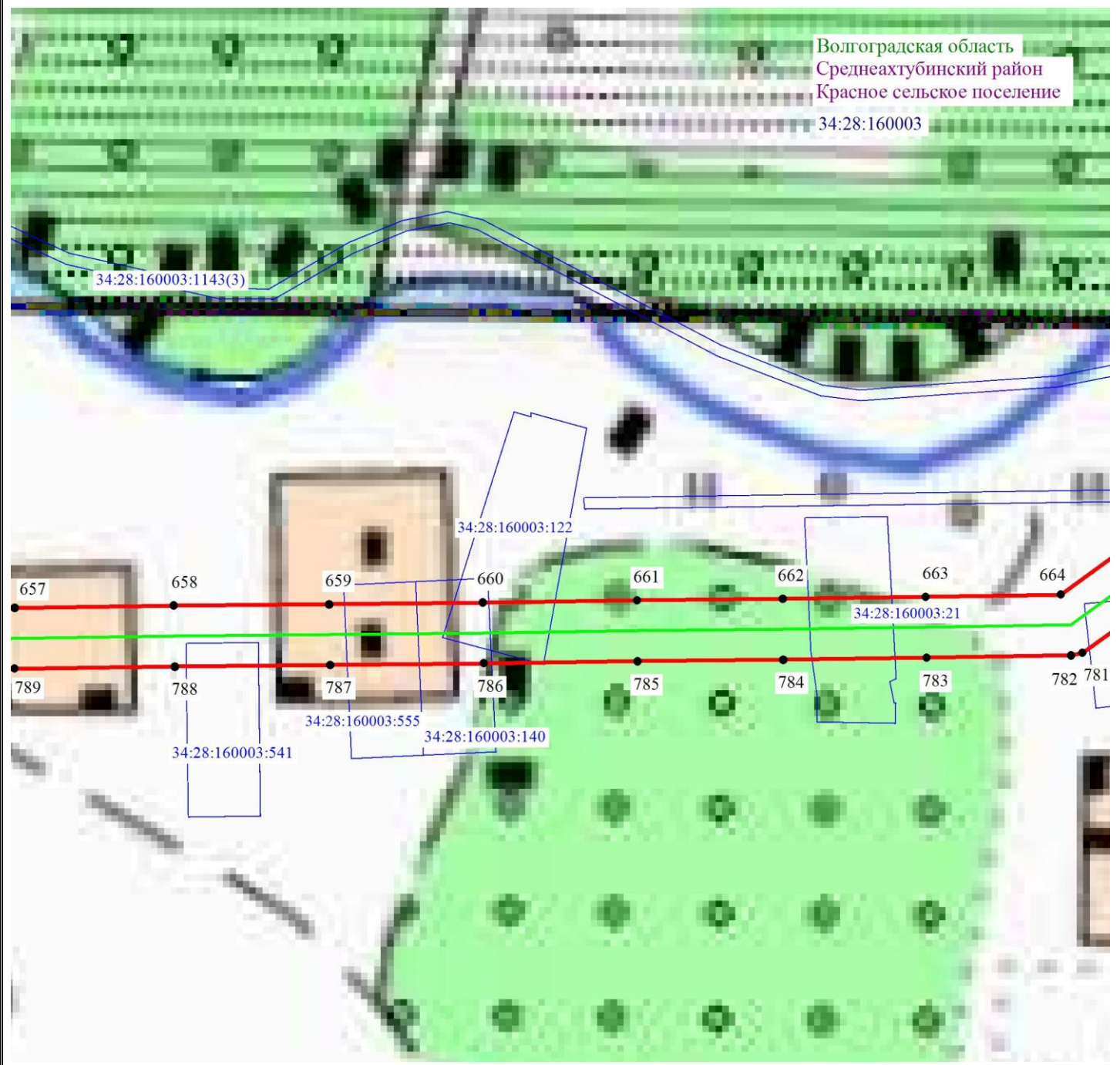
**34:18:100014:525** – обозначение номера земельного участка

**Волгоградская область** - обозначение муниципального образования

**Среднеахтубинский район**



## Схема расположения границ публичного сервитута



Волгоградская область  
 Среднеахтубинский район  
 Красное сельское поселение  
 34:28:160003

Масштаб 1: 2000

**Используемые условные знаки и обозначения:**

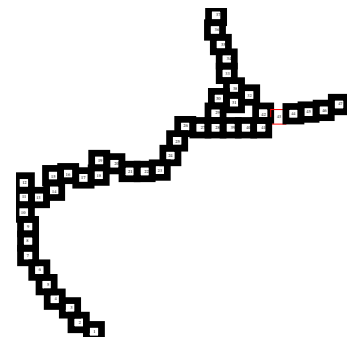
- - обозначение границы кадастрового квартала по сведениям ЕГРН
- - обозначение границы земельного участка по сведениям ЕГРН
- - обозначение границы публичного сервитута
- - обозначение объекта электросетевого хозяйства
- 2 - обозначение характерной точки охранной зоны

**34:00:0000000** – обозначение номера кадастрового квартала

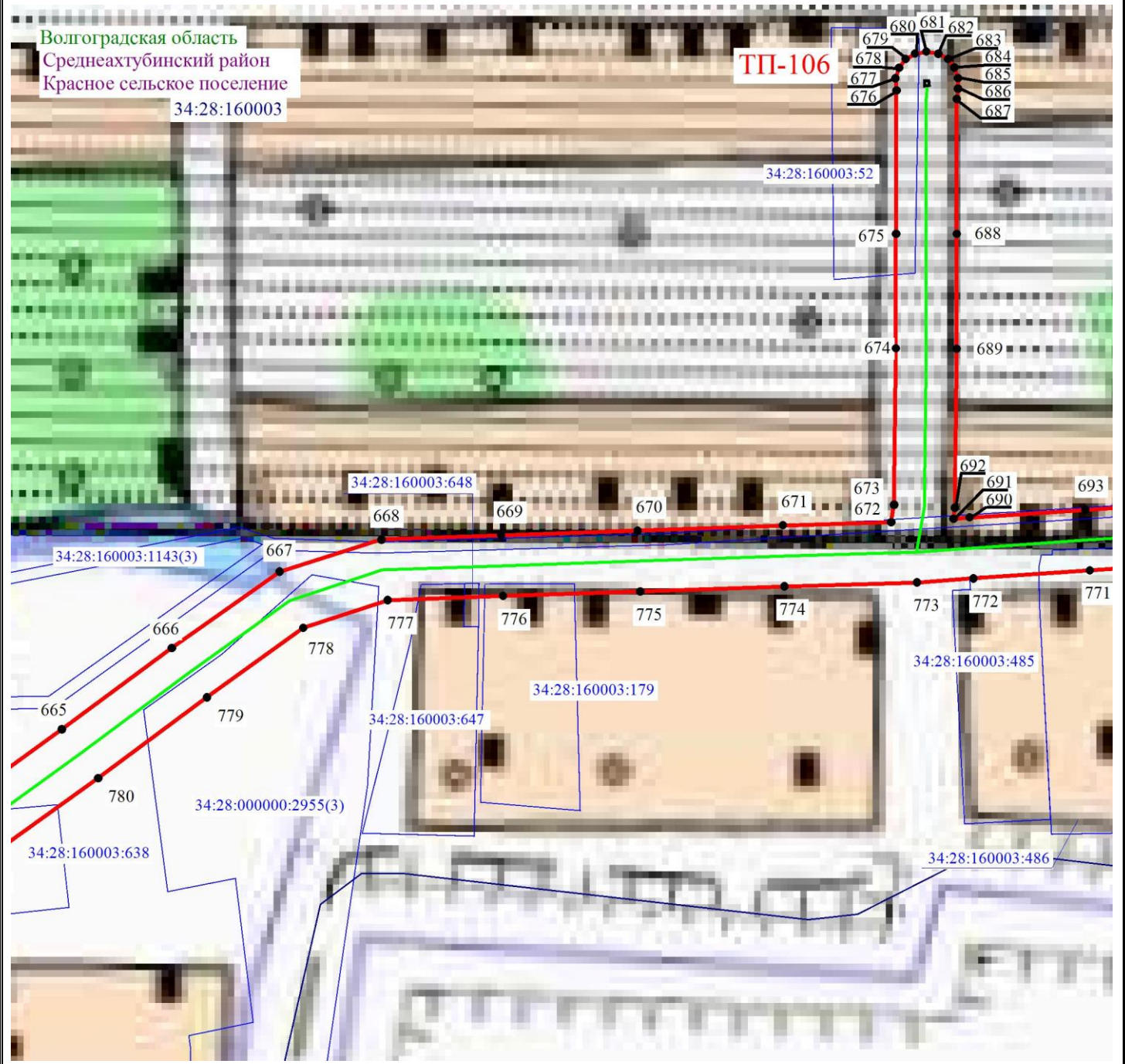
**34:18:100014:525** – обозначение номера земельного участка

**Волгоградская область** - обозначение муниципального образования

**Среднеахтубинский район**



## Схема расположения границ публичного сервитута



Масштаб 1: 2000

### Используемые условные знаки и обозначения:

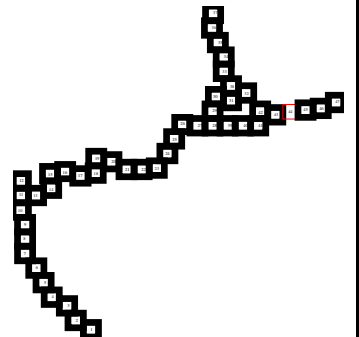
- - обозначение границы кадастрового квартала по сведениям ЕГРН
- - обозначение границы земельного участка по сведениям ЕГРН
- - обозначение границы публичного сервитута
- - обозначение объекта электросетевого хозяйства
- 2 - обозначение характерной точки охранной зоны

**34:00:0000000** – обозначение номера кадастрового квартала

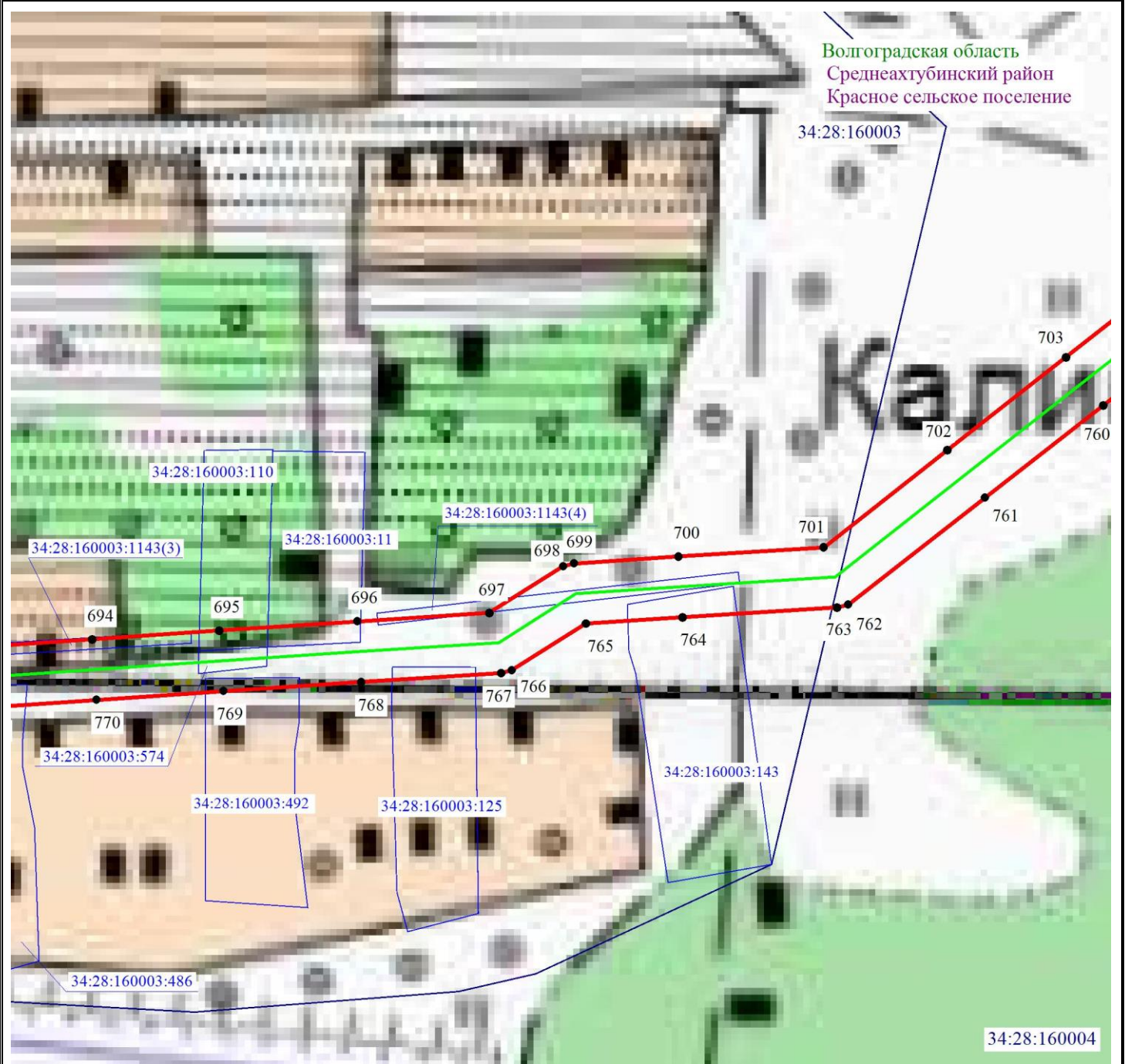
**34:18:100014:525** – обозначение номера земельного участка

**Волгоградская область** - обозначение муниципального образования

**Среднеахтубинский район**



## Схема расположения границ публичного сервитута



Масштаб 1: 2000

### Используемые условные знаки и обозначения:


- - обозначение границы кадастрового квартала по сведениям ЕГРН
- - обозначение границы земельного участка по сведениям ЕГРН
- - обозначение границы публичного сервитута
- - обозначение объекта электросетевого хозяйства
- 2 - обозначение характерной точки охранной зоны

**34:00:0000000** – обозначение номера кадастрового квартала

**34:18:100014:525** – обозначение номера земельного участка

Волгоградская область - обозначение муниципального образования

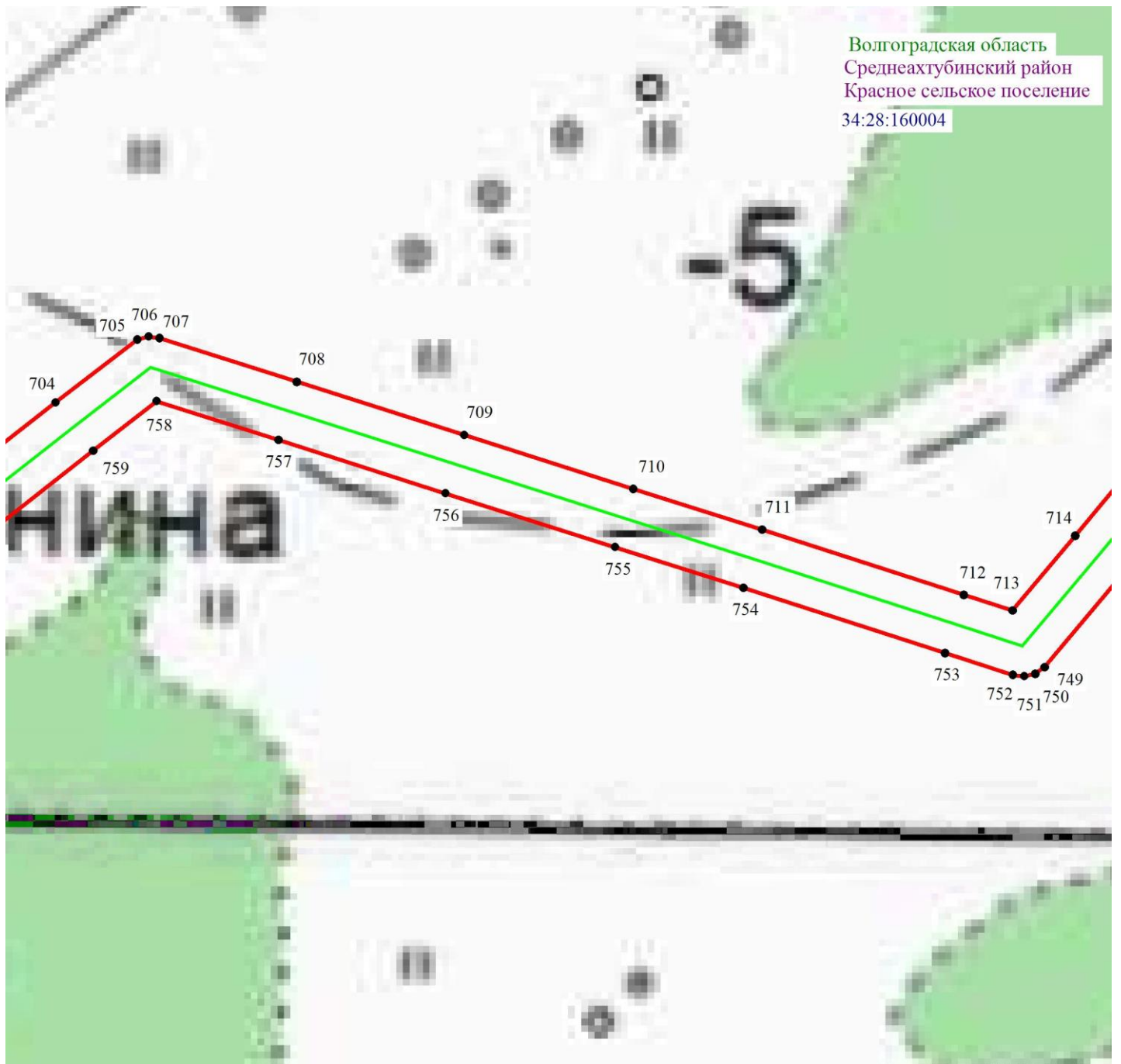
Среднеахтубинский район










# Схема расположения границ публичного сервитута

Волгоградская область  
Среднеахтубинский район  
Красное сельское поселение  
34:28:160004



Масштаб 1: 2000

## Используемые условные знаки и обозначения:

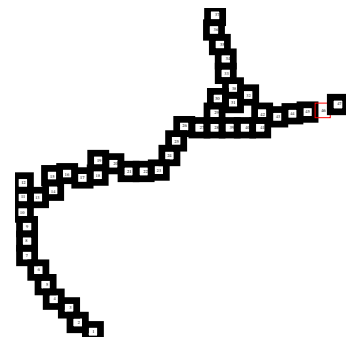
-  - обозначение границы кадастрового квартала по сведениям ЕГРН
-  - обозначение границы земельного участка по сведениям ЕГРН
-  - обозначение границы публичного сервитута
-  - обозначение объекта электросетевого хозяйства
-  2 - обозначение характерной точки охранной зоны

34:00:0000000 – обозначение номера кадастрового квартала

34:18:100014:525 – обозначение номера земельного участка

Волгоградская область - обозначение муниципального образования

Среднеахтубинский район



## Схема расположения границ публичного сервитута



Масштаб 1: 2000

### Используемые условные знаки и обозначения:

- - обозначение границы кадастрового квартала по сведениям ЕГРН
- - обозначение границы земельного участка по сведениям ЕГРН
- - обозначение границы публичного сервитута
- - обозначение объекта электросетевого хозяйства
- 2 - обозначение характерной точки охранный зоны

**34:00:0000000** – обозначение номера кадастрового квартала

**34:18:100014:525** – обозначение номера земельного участка

**Волгоградская область** - обозначение муниципального образования

**Среднеахтубинский район**

