

ОПИСАНИЕ МЕСТОПОЛОЖЕНИЯ ГРАНИЦ

публичного сервитута 4Л-Чайка-10

(наименование объекта, местоположение границ которого описано)

Раздел 1

Сведения об объекте

Сведения об объекте		
№ п/п	Характеристики объекта	Описание характеристик
1	2	3
1	Местоположение объекта	Волгоградская область, Среднеахтубинский
2	Площадь объекта +/- величина погрешности определения площади (Р +/- Дельта Р)	324215 м2 +/-114 м2
3	Иные характеристики объекта	Публичный сервитут для использования земельных участков в целях эксплуатации объекта энергетики местного значения – инженерного сооружения 4Л-Чайка-10 сроком действия 49 лет в интересах Публичного акционерного общества "Россети Юг"

Местоположение публичного сервитута: Волгоградская область, Среднеахтубинский			
Система координат		МСК-34, зона 2	
Метод определения координат		Аналитический	
Обозначение характерных точек границ публичного сервитута	Координаты, м		
	X	Y	Средняя квадратическая погрешность положения характерных точек (Mt), м
1	2	3	4
1	477865.08	2204792.16	0.10
2	477868.88	2204792.90	0.10
3	477872.15	2204794.95	0.10
4	477874.46	2204798.06	0.10
5	477875.48	2204801.79	0.10
6	477875.09	2204805.63	0.10
7	477873.33	2204809.08	0.10
8	477870.44	2204811.65	0.10
9	477866.82	2204813.00	0.10
10	477840.89	2204817.51	0.10
11	477789.16	2204828.68	0.10
12	477727.89	2204842.29	0.10
13	477678.29	2204853.38	0.10
14	477617.87	2204867.04	0.10
15	477567.16	2204878.56	0.10
16	477510.54	2204891.67	0.10
17	477455.19	2204903.68	0.10
18	477390.21	2204918.44	0.10
19	477347.51	2204928.03	0.10
20	477288.48	2204935.04	0.10
21	477230.32	2204942.17	0.10
22	477162.97	2204950.74	0.10
23	477088.09	2204958.82	0.10
24	477026.01	2204966.24	0.10
25	476981.09	2204971.52	0.10
26	476940.47	2204974.94	0.10
27	476935.41	2204982.47	0.10
28	476901.93	2205016.15	0.10
29	476898.65	2205018.38	0.10
30	476894.88	2205019.24	0.10
31	476891.06	2205018.68	0.10
32	476855.66	2205006.48	0.10
33	476817.01	2204993.32	0.10
34	476770.40	2205000.26	0.10
35	476705.65	2205010.06	0.10
36	476660.23	2205016.96	0.10
37	476609.93	2205024.85	0.10
38	476555.68	2205032.80	0.10
39	476500.46	2205041.16	0.10
40	476436.27	2205050.83	0.10
41	476375.15	2205060.03	0.10
42	476310.30	2205069.93	0.10
43	476250.72	2205079.03	0.10
44	476188.42	2205088.10	0.10
45	476126.61	2205097.05	0.10
46	476056.50	2205107.71	0.10
47	475998.74	2205116.77	0.10
48	475938.95	2205125.71	0.10
49	475885.98	2205133.77	0.10
50	475828.55	2205142.04	0.10
51	475769.20	2205151.13	0.10
52	475711.35	2205160.08	0.10
53	475648.46	2205169.32	0.10
54	475590.83	2205178.23	0.10
55	475530.15	2205187.51	0.10
56	475468.02	2205196.76	0.10
57	475413.09	2205196.84	0.10
58	475370.37	2205197.00	0.10
59	475310.27	2205196.45	0.10

1	2	3	4
60	475245.71	2205196.35	0.10
61	475185.91	2205196.37	0.10
62	475128.53	2205196.15	0.10
63	475021.56	2205198.31	0.10
64	474980.57	2205199.31	0.10
65	474924.08	2205200.40	0.10
66	474862.55	2205201.65	0.10
67	474818.34	2205202.73	0.10
68	474751.26	2205204.00	0.10
69	474693.07	2205205.12	0.10
70	474633.81	2205206.31	0.10
71	474571.81	2205207.63	0.10
72	474507.53	2205208.72	0.10
73	474443.85	2205209.83	0.10
74	474387.46	2205210.98	0.10
75	474327.25	2205212.41	0.10
76	474190.55	2205217.32	0.10
77	474143.45	2205258.65	0.10
78	474100.00	2205300.67	0.10
79	474059.15	2205340.20	0.10
80	474013.84	2205383.80	0.10
81	473968.18	2205427.90	0.10
82	473923.62	2205470.98	0.10
83	473880.25	2205512.91	0.10
84	473835.79	2205555.43	0.10
85	473792.30	2205597.77	0.10
86	473748.85	2205640.01	0.10
87	473705.97	2205681.19	0.10
88	473662.26	2205723.30	0.10
89	473619.27	2205764.79	0.10
90	473572.42	2205810.13	0.10
91	473524.14	2205856.62	0.10
92	473520.74	2205858.46	0.10
93	473492.25	2205868.54	0.10
94	473545.51	2205877.05	0.10
95	473600.81	2205885.91	0.10
96	473658.87	2205895.46	0.10
97	473662.02	2205897.70	0.10
98	473664.15	2205900.92	0.10
99	473664.97	2205904.70	0.10
100	473666.87	2205975.62	0.10
101	473668.76	2206045.00	0.10
102	473670.82	2206128.03	0.10
103	473672.62	2206193.04	0.10
104	473672.08	2206196.65	0.10
105	473670.20	2206200.03	0.10
106	473641.15	2206235.08	0.10
107	473612.07	2206270.64	0.10
108	473577.62	2206311.27	0.10
109	473538.59	2206356.95	0.10
110	473498.23	2206405.01	0.10
111	473460.01	2206449.55	0.10
112	473420.44	2206496.06	0.10
113	473381.84	2206541.28	0.10
114	473340.90	2206586.66	0.10
115	473338.00	2206588.92	0.10
116	473334.31	2206590.06	0.10
117	473269.64	2206597.54	0.10
118	473204.33	2206604.74	0.10
119	473200.75	2206604.51	0.10
120	473197.21	2206602.94	0.10
121	473194.49	2206600.20	0.10
122	473192.95	2206596.65	0.10
123	473179.17	2206536.55	0.10
124	473167.44	2206485.11	0.10
125	473167.04	2206481.05	0.10
126	473167.55	2206476.65	0.10
127	473169.44	2206473.27	0.10

1	2	3	4
128	473172.43	2206470.82	0.10
129	473176.10	2206469.61	0.10
130	473179.97	2206469.82	0.10
131	473183.49	2206471.40	0.10
132	473186.20	2206474.16	0.10
133	473187.73	2206477.71	0.10
134	473188.28	2206482.42	0.10
135	473199.63	2206531.85	0.10
136	473211.32	2206582.84	0.10
137	473267.28	2206576.67	0.10
138	473327.96	2206569.65	0.10
139	473366.05	2206527.43	0.10
140	473404.46	2206482.42	0.10
141	473444.07	2206435.87	0.10
142	473482.29	2206391.33	0.10
143	473522.57	2206343.38	0.10
144	473561.63	2206297.66	0.10
145	473595.93	2206257.20	0.10
146	473624.94	2206221.73	0.10
147	473651.51	2206189.68	0.10
148	473649.82	2206128.58	0.10
149	473647.76	2206045.54	0.10
150	473645.87	2205976.19	0.10
151	473644.20	2205914.00	0.10
152	473597.52	2205906.65	0.10
153	473542.19	2205897.79	0.10
154	473488.64	2205889.23	0.10
155	473445.47	2205881.04	0.10
156	473442.21	2205879.73	0.10
157	473391.38	2205848.25	0.10
158	473338.78	2205814.77	0.10
159	473286.72	2205782.51	0.10
160	473243.20	2205754.82	0.10
161	473195.24	2205724.54	0.10
162	473139.84	2205690.09	0.10
163	473077.59	2205650.66	0.10
164	473023.52	2205616.62	0.10
165	472972.26	2205584.50	0.10
166	472926.70	2205555.70	0.10
167	472874.84	2205523.45	0.10
168	472818.95	2205488.32	0.10
169	472772.85	2205460.07	0.10
170	472722.04	2205428.66	0.10
171	472668.28	2205395.47	0.10
172	472616.37	2205363.52	0.10
173	472563.22	2205330.65	0.10
174	472510.49	2205298.04	0.10
175	472458.98	2205266.28	0.10
176	472403.58	2205232.07	0.10
177	472360.82	2205205.75	0.10
178	472303.47	2205170.39	0.10
179	472250.47	2205137.68	0.10
180	472188.65	2205100.14	0.10
181	472126.60	2205061.87	0.10
182	472057.85	2205019.11	0.10
183	472030.47	2205002.07	0.10
184	471988.10	2204975.98	0.10
185	471937.47	2204944.93	0.10
186	471881.26	2204910.09	0.10
187	471828.67	2204877.49	0.10
188	471786.62	2204851.73	0.10
189	471737.29	2204821.77	0.10
190	471687.57	2204790.85	0.10
191	471634.64	2204758.27	0.10
192	471581.29	2204725.05	0.10
193	471529.94	2204693.14	0.10
194	471479.61	2204662.20	0.10
195	471426.95	2204629.98	0.10

1	2	3	4
196	471377.32	2204598.93	0.10
197	471323.64	2204565.89	0.10
198	471271.79	2204533.94	0.10
199	471224.36	2204504.72	0.10
200	471167.57	2204469.81	0.10
201	471116.49	2204438.14	0.10
202	471064.35	2204406.17	0.10
203	471012.78	2204374.33	0.10
204	470961.24	2204342.42	0.10
205	470906.90	2204308.81	0.10
206	470856.19	2204277.62	0.10
207	470804.91	2204246.04	0.10
208	470750.42	2204212.36	0.10
209	470696.31	2204179.04	0.10
210	470645.23	2204147.73	0.10
211	470591.66	2204114.69	0.10
212	470538.57	2204081.55	0.10
213	470485.15	2204048.73	0.10
214	470433.46	2204016.77	0.10
215	470386.83	2203987.93	0.10
216	470335.18	2203956.16	0.10
217	470281.55	2203923.19	0.10
218	470229.64	2203891.09	0.10
219	470177.53	2203858.09	0.10
220	470175.21	2203855.00	0.10
221	470170.11	2203843.53	0.10
222	470177.14	2203767.18	0.10
223	470181.95	2203694.27	0.10
224	470183.58	2203684.40	0.10
225	470189.27	2203613.08	0.10
226	470196.98	2203538.67	0.10
227	470204.20	2203464.04	0.10
228	470211.60	2203389.44	0.10
229	470218.36	2203313.87	0.10
230	470225.79	2203239.61	0.10
231	470232.98	2203166.11	0.10
232	470231.58	2203120.21	0.10
233	470238.86	2203052.66	0.10
234	470244.80	2202989.39	0.10
235	470245.71	2202985.97	0.10
236	470250.44	2202975.81	0.10
237	470278.03	2202927.04	0.10
238	470300.71	2202886.42	0.10
239	470322.55	2202848.11	0.10
240	470318.80	2202791.80	0.10
241	470314.89	2202737.55	0.10
242	470311.24	2202682.93	0.10
243	470307.89	2202636.52	0.10
244	470283.53	2202615.19	0.10
245	470281.81	2202611.73	0.10
246	470281.47	2202607.88	0.10
247	470284.62	2202575.23	0.10
248	470290.68	2202511.99	0.10
249	470296.09	2202453.73	0.10
250	470302.33	2202390.36	0.10
251	470308.22	2202332.63	0.10
252	470314.23	2202269.26	0.10
253	470323.21	2202229.32	0.10
254	470329.38	2202170.25	0.10
255	470335.72	2202108.72	0.10
256	470337.45	2202105.26	0.10
257	470340.32	2202102.67	0.10
258	470343.93	2202101.28	0.10
259	470347.80	2202101.30	0.10
260	470351.39	2202102.71	0.10
261	470354.24	2202105.33	0.10
262	470355.94	2202108.81	0.10
263	470356.27	2202112.66	0.10

1	2	3	4
264	470351.36	2202161.62	0.10
265	470426.15	2202172.30	0.10
266	470487.84	2202181.19	0.10
267	470549.40	2202190.00	0.10
268	470612.28	2202198.92	0.10
269	470655.64	2202176.79	0.10
270	470709.52	2202149.68	0.10
271	470759.77	2202124.69	0.10
272	470795.27	2202106.93	0.10
273	470785.46	2202091.83	0.10
274	470783.43	2202088.15	0.10
275	470781.84	2202084.06	0.10
276	470781.92	2202080.29	0.10
277	470783.40	2202076.82	0.10
278	470786.05	2202074.14	0.10
279	470789.98	2202072.21	0.10
280	470793.73	2202071.82	0.10
281	470797.37	2202072.84	0.10
282	470800.36	2202075.13	0.10
283	470802.37	2202078.34	0.10
284	470803.95	2202081.88	0.10
285	470812.47	2202094.88	0.10
286	470851.87	2202058.17	0.10
287	470897.18	2202016.00	0.10
288	470937.77	2201978.49	0.10
289	470980.34	2201938.54	0.10
290	471024.33	2201897.78	0.10
291	471068.29	2201856.64	0.10
292	471110.43	2201818.04	0.10
293	471148.03	2201782.11	0.10
294	471172.06	2201760.79	0.10
295	471201.23	2201698.45	0.10
296	471211.59	2201640.25	0.10
297	471221.48	2201583.72	0.10
298	471231.54	2201526.97	0.10
299	471240.66	2201476.15	0.10
300	471250.48	2201419.65	0.10
301	471257.72	2201387.72	0.10
302	471240.11	2201382.39	0.10
303	471226.74	2201378.01	0.10
304	471221.16	2201376.21	0.10
305	471218.25	2201373.67	0.10
306	471216.46	2201370.24	0.10
307	471216.03	2201366.40	0.10
308	471216.12	2201362.74	0.10
309	471216.16	2201358.88	0.10
310	471221.56	2201331.67	0.10
311	471228.95	2201297.84	0.10
312	471236.02	2201265.37	0.10
313	471244.19	2201226.32	0.10
314	471232.47	2201193.39	0.10
315	471221.89	2201163.25	0.10
316	471205.99	2201118.30	0.10
317	471196.66	2201091.37	0.10
318	471189.47	2201071.46	0.10
319	471162.80	2201063.61	0.10
320	471159.10	2201061.66	0.10
321	471156.61	2201058.70	0.10
322	471155.37	2201055.03	0.10
323	471149.97	2201017.48	0.10
324	471144.86	2200981.96	0.10
325	471138.78	2200937.87	0.10
326	471125.44	2200909.88	0.10
327	471113.41	2200885.36	0.10
328	471111.33	2200881.04	0.10
329	471110.30	2200877.42	0.10
330	471110.48	2200873.65	0.10
331	471112.05	2200870.22	0.10

1	2	3	4
332	471114.78	2200867.62	0.10
333	471118.48	2200866.06	0.10
334	471122.77	2200865.62	0.10
335	471126.37	2200866.75	0.10
336	471129.29	2200869.14	0.10
337	471131.12	2200872.43	0.10
338	471132.61	2200876.86	0.10
339	471144.40	2200900.84	0.10
340	471159.36	2200933.38	0.10
341	471165.66	2200979.10	0.10
342	471170.75	2201014.50	0.10
343	471175.19	2201045.37	0.10
344	471202.41	2201053.59	0.10
345	471205.44	2201055.99	0.10
346	471207.40	2201059.32	0.10
347	471216.50	2201084.49	0.10
348	471225.81	2201111.36	0.10
349	471241.71	2201156.29	0.10
350	471252.28	2201186.43	0.10
351	471265.43	2201223.87	0.10
352	471265.35	2201227.74	0.10
353	471256.56	2201269.76	0.10
354	471249.47	2201302.31	0.10
355	471242.08	2201336.14	0.10
356	471238.64	2201353.49	0.10
357	471243.41	2201355.38	0.10
358	471246.18	2201358.08	0.10
359	471249.91	2201363.42	0.10
360	471273.16	2201370.46	0.10
361	471276.74	2201372.36	0.10
362	471279.24	2201375.31	0.10
363	471280.51	2201378.97	0.10
364	471280.36	2201382.83	0.10
365	471271.04	2201423.95	0.10
366	471261.34	2201479.80	0.10
367	471252.21	2201530.66	0.10
368	471242.16	2201587.38	0.10
369	471232.26	2201643.93	0.10
370	471220.84	2201706.09	0.10
371	471190.16	2201771.65	0.10
372	471187.62	2201775.05	0.10
373	471162.26	2201797.55	0.10
374	471124.78	2201833.37	0.10
375	471082.56	2201872.05	0.10
376	471038.64	2201913.15	0.10
377	470994.66	2201953.90	0.10
378	470952.08	2201993.86	0.10
379	470911.46	2202031.39	0.10
380	470866.18	2202073.54	0.10
381	470815.21	2202120.44	0.10
382	470769.15	2202143.48	0.10
383	470718.92	2202168.46	0.10
384	470665.13	2202195.52	0.10
385	470616.47	2202220.00	0.10
386	470612.61	2202220.18	0.10
387	470546.43	2202210.79	0.10
388	470484.85	2202201.97	0.10
389	470423.16	2202193.08	0.10
390	470349.21	2202182.52	0.10
391	470343.83	2202233.31	0.10
392	470334.86	2202273.20	0.10
393	470329.11	2202334.75	0.10
394	470323.23	2202392.48	0.10
395	470316.98	2202455.79	0.10
396	470311.58	2202514.00	0.10
397	470305.52	2202577.24	0.10
398	470302.89	2202604.48	0.10
399	470324.91	2202623.46	0.10

1	2	3	4
400	470327.54	2202626.92	0.10
401	470328.52	2202630.66	0.10
402	470332.19	2202681.53	0.10
403	470335.84	2202736.15	0.10
404	470339.75	2202790.40	0.10
405	470343.63	2202852.11	0.10
406	470342.36	2202855.76	0.10
407	470319.00	2202896.74	0.10
408	470296.34	2202937.33	0.10
409	470268.96	2202985.72	0.10
410	470265.53	2202993.17	0.10
411	470259.74	2203054.92	0.10
412	470252.54	2203121.77	0.10
413	470253.94	2203167.50	0.10
414	470246.69	2203241.71	0.10
415	470239.26	2203315.97	0.10
416	470232.51	2203391.42	0.10
417	470225.10	2203466.12	0.10
418	470217.87	2203540.76	0.10
419	470210.18	2203614.99	0.10
420	470204.38	2203687.35	0.10
421	470202.76	2203697.16	0.10
422	470198.07	2203768.93	0.10
423	470192.74	2203843.05	0.10
424	470240.75	2203873.27	0.10
425	470292.57	2203905.32	0.10
426	470346.18	2203938.27	0.10
427	470397.85	2203970.05	0.10
428	470444.50	2203998.91	0.10
429	470496.17	2204030.85	0.10
430	470549.69	2204063.73	0.10
431	470602.73	2204096.84	0.10
432	470656.23	2204129.84	0.10
433	470707.33	2204161.16	0.10
434	470761.46	2204194.50	0.10
435	470815.93	2204228.17	0.10
436	470867.20	2204259.74	0.10
437	470917.95	2204290.95	0.10
438	470972.29	2204324.56	0.10
439	471023.83	2204356.47	0.10
440	471075.36	2204388.29	0.10
441	471127.51	2204420.27	0.10
442	471178.60	2204451.95	0.10
443	471235.37	2204486.84	0.10
444	471282.80	2204516.06	0.10
445	471334.65	2204548.01	0.10
446	471388.46	2204581.13	0.10
447	471438.00	2204612.12	0.10
448	471490.59	2204644.30	0.10
449	471541.03	2204675.31	0.10
450	471592.38	2204707.22	0.10
451	471645.68	2204740.41	0.10
452	471698.65	2204773.01	0.10
453	471748.37	2204803.93	0.10
454	471797.58	2204833.83	0.10
455	471839.73	2204859.65	0.10
456	471892.32	2204892.24	0.10
457	471948.49	2204927.05	0.10
458	471999.12	2204958.10	0.10
459	472041.53	2204984.21	0.10
460	472068.95	2205001.28	0.10
461	472137.66	2205044.02	0.10
462	472199.61	2205082.22	0.10
463	472261.43	2205119.76	0.10
464	472314.50	2205152.52	0.10
465	472371.85	2205187.88	0.10
466	472414.61	2205214.20	0.10
467	472470.01	2205248.41	0.10

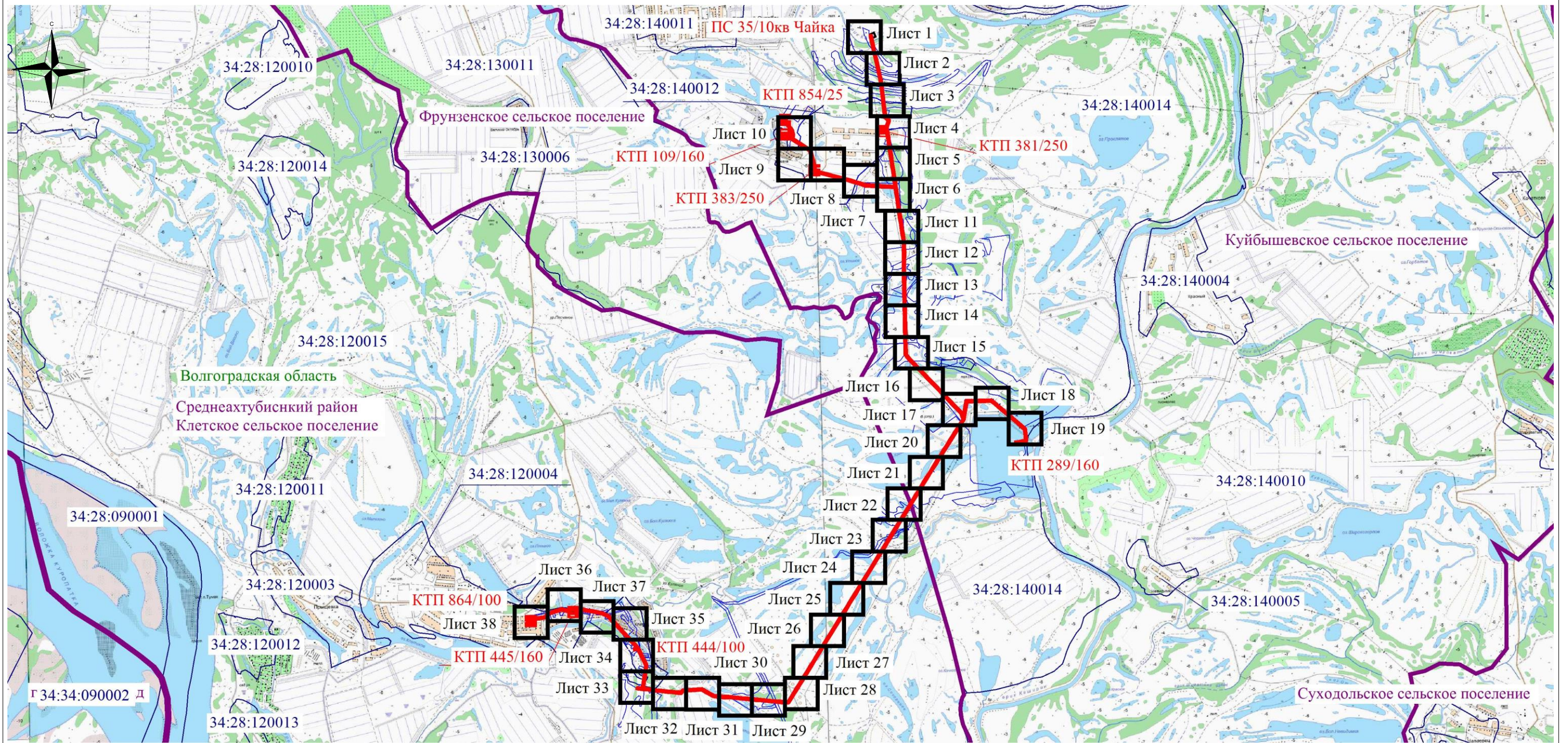
1	2	3	4
468	472521.53	2205280.18	0.10
469	472574.26	2205312.79	0.10
470	472627.39	2205345.65	0.10
471	472679.32	2205377.61	0.10
472	472733.08	2205410.80	0.10
473	472783.86	2205442.19	0.10
474	472830.13	2205470.54	0.10
475	472885.97	2205505.64	0.10
476	472937.92	2205537.94	0.10
477	472983.45	2205566.72	0.10
478	473034.70	2205598.84	0.10
479	473088.83	2205632.92	0.10
480	473151.00	2205672.30	0.10
481	473206.46	2205706.78	0.10
482	473254.48	2205737.10	0.10
483	473298.00	2205764.80	0.10
484	473350.06	2205797.06	0.10
485	473402.55	2205830.46	0.10
486	473449.16	2205859.32	0.10
487	473512.01	2205839.21	0.10
488	473557.83	2205795.02	0.10
489	473604.69	2205749.68	0.10
490	473647.69	2205708.18	0.10
491	473691.41	2205666.06	0.10
492	473734.26	2205624.92	0.10
493	473777.66	2205582.72	0.10
494	473821.21	2205540.31	0.10
495	473865.74	2205497.74	0.10
496	473909.03	2205455.88	0.10
497	473953.59	2205412.80	0.10
498	473999.26	2205368.68	0.10
499	474044.57	2205325.08	0.10
500	474085.40	2205285.57	0.10
501	474129.39	2205243.04	0.10
502	474182.28	2205197.31	0.10
503	474186.05	2205196.47	0.10
504	474326.75	2205191.42	0.10
505	474387.00	2205189.98	0.10
506	474443.46	2205188.83	0.10
507	474507.17	2205187.72	0.10
508	474571.41	2205186.63	0.10
509	474633.38	2205185.31	0.10
510	474692.66	2205184.12	0.10
511	474750.85	2205183.00	0.10
512	474817.88	2205181.73	0.10
513	474862.08	2205180.65	0.10
514	474923.67	2205179.40	0.10
515	474980.11	2205178.31	0.10
516	475021.09	2205177.31	0.10
517	475128.36	2205175.15	0.10
518	475185.95	2205175.37	0.10
519	475245.73	2205175.35	0.10
520	475310.47	2205175.45	0.10
521	475370.43	2205176.00	0.10
522	475413.03	2205175.84	0.10
523	475467.23	2205175.76	0.10
524	475527.00	2205166.75	0.10
525	475587.64	2205157.47	0.10
526	475645.33	2205148.55	0.10
527	475708.21	2205139.31	0.10
528	475766.00	2205130.37	0.10
529	475825.46	2205121.27	0.10
530	475882.90	2205113.00	0.10
531	475935.82	2205104.95	0.10
532	475995.56	2205096.02	0.10
533	476053.29	2205086.96	0.10
534	476115.50	2205077.50	0.10
535	476118.16	2205036.54	0.10

1	2	3	4
536	476121.55	2204980.71	0.10
537	476125.26	2204918.38	0.10
538	476129.12	2204855.24	0.10
539	476132.63	2204795.75	0.10
540	476136.78	2204732.98	0.10
541	476152.96	2204681.87	0.10
542	476170.35	2204626.19	0.10
543	476187.67	2204571.13	0.10
544	476199.94	2204525.26	0.10
545	476213.15	2204474.96	0.10
546	476228.40	2204416.52	0.10
547	476244.26	2204356.18	0.10
548	476258.24	2204303.51	0.10
549	476274.60	2204240.63	0.10
550	476286.56	2204195.42	0.10
551	476298.11	2204150.27	0.10
552	476299.97	2204146.88	0.10
553	476302.93	2204144.39	0.10
554	476306.59	2204143.14	0.10
555	476310.45	2204143.30	0.10
556	476320.60	2204145.64	0.10
557	476326.32	2204147.04	0.10
558	476361.78	2204138.14	0.10
559	476410.18	2204125.70	0.10
560	476488.95	2204105.64	0.10
561	476542.13	2204091.90	0.10
562	476558.48	2204066.63	0.10
563	476588.21	2204020.36	0.10
564	476618.28	2203974.06	0.10
565	476646.91	2203929.85	0.10
566	476677.08	2203883.41	0.10
567	476719.40	2203817.88	0.10
568	476722.93	2203812.20	0.10
569	476725.22	2203809.33	0.10
570	476728.40	2203807.31	0.10
571	476732.11	2203806.61	0.10
572	476735.81	2203807.33	0.10
573	476739.43	2203809.60	0.10
574	476742.24	2203812.80	0.10
575	476743.41	2203816.39	0.10
576	476743.17	2203820.15	0.10
577	476741.56	2203823.56	0.10
578	476738.78	2203826.80	0.10
579	476736.75	2203829.71	0.10
580	476701.68	2203884.03	0.10
581	476723.10	2203892.46	0.10
582	476772.35	2203883.34	0.10
583	476801.63	2203861.62	0.10
584	476841.10	2203831.95	0.10
585	476882.93	2203801.38	0.10
586	476886.73	2203800.67	0.10
587	476896.64	2203800.68	0.10
588	476900.58	2203800.67	0.10
589	476904.32	2203801.16	0.10
590	476907.61	2203803.00	0.10
591	476910.28	2203806.20	0.10
592	476911.96	2203810.16	0.10
593	476911.94	2203813.93	0.10
594	476910.53	2203817.43	0.10
595	476907.92	2203820.15	0.10
596	476903.89	2203822.45	0.10
597	476900.15	2203822.91	0.10
598	476896.02	2203821.68	0.10
599	476890.19	2203821.67	0.10
600	476853.67	2203848.77	0.10
601	476814.20	2203878.44	0.10
602	476782.18	2203902.14	0.10
603	476778.57	2203903.53	0.10

1	2	3	4
604	476722.03	2203913.83	0.10
605	476718.23	2203913.10	0.10
606	476690.03	2203902.01	0.10
607	476664.52	2203941.28	0.10
608	476635.90	2203985.50	0.10
609	476605.83	2204031.80	0.10
610	476576.13	2204078.01	0.10
611	476557.54	2204106.75	0.10
612	476554.85	2204109.58	0.10
613	476551.35	2204111.22	0.10
614	476494.17	2204125.99	0.10
615	476415.38	2204146.05	0.10
616	476366.94	2204158.49	0.10
617	476327.71	2204168.26	0.10
618	476323.85	2204168.05	0.10
619	476315.72	2204166.07	0.10
620	476306.86	2204200.80	0.10
621	476294.90	2204246.01	0.10
622	476278.54	2204308.89	0.10
623	476264.57	2204361.54	0.10
624	476248.72	2204421.86	0.10
625	476233.47	2204480.30	0.10
626	476220.24	2204530.65	0.10
627	476207.74	2204577.33	0.10
628	476190.38	2204632.49	0.10
629	476172.98	2204688.21	0.10
630	476157.19	2204738.09	0.10
631	476153.59	2204797.03	0.10
632	476150.08	2204856.52	0.10
633	476146.22	2204919.66	0.10
634	476142.51	2204981.99	0.10
635	476139.12	2205037.90	0.10
636	476136.76	2205074.36	0.10
637	476185.41	2205067.32	0.10
638	476247.64	2205058.26	0.10
639	476307.13	2205049.17	0.10
640	476371.99	2205039.27	0.10
641	476433.14	2205030.07	0.10
642	476497.33	2205020.40	0.10
643	476552.60	2205012.03	0.10
644	476606.78	2205004.09	0.10
645	476657.03	2204996.21	0.10
646	476702.50	2204989.30	0.10
647	476759.61	2204980.66	0.10
648	476762.37	2204960.22	0.10
649	476762.92	2204943.18	0.10
650	476763.63	2204938.51	0.10
651	476765.43	2204934.63	0.10
652	476768.24	2204932.11	0.10
653	476771.78	2204930.81	0.10
654	476775.55	2204930.92	0.10
655	476780.19	2204932.44	0.10
656	476783.03	2204934.92	0.10
657	476784.75	2204938.28	0.10
658	476785.10	2204942.03	0.10
659	476784.12	2204946.35	0.10
660	476783.25	2204962.62	0.10
661	476781.25	2204977.41	0.10
662	476817.53	2204972.07	0.10
663	476821.35	2204972.62	0.10
664	476862.50	2204986.62	0.10
665	476891.68	2204996.68	0.10
666	476919.70	2204968.48	0.10
667	476926.68	2204957.79	0.10
668	476929.78	2204955.49	0.10
669	476933.51	2204954.46	0.10
670	476978.98	2204950.63	0.10
671	477023.53	2204945.38	0.10

1	2	3	4
672	477085.71	2204937.95	0.10
673	477160.51	2204929.88	0.10
674	477227.71	2204921.33	0.10
675	477286.00	2204914.19	0.10
676	477344.55	2204907.23	0.10
677	477385.57	2204897.96	0.10
678	477450.63	2204883.18	0.10
679	477505.94	2204871.18	0.10
680	477562.46	2204858.09	0.10
681	477613.23	2204846.56	0.10
682	477673.71	2204832.89	0.10
683	477723.32	2204821.79	0.10
684	477784.67	2204808.17	0.10
685	477837.09	2204796.87	0.10
1	477865.08	2204792.16	0.10

Схема расположения границ публичного сервитута



Используемые условные знаки и обозначения:

- - обозначение границы кадастрового квартала по сведениям государственного кадастра недвижимости
- - обозначение границы земельного участка по сведениям государственного кадастра недвижимости
- - обозначение границы публичного сервитута
- - обозначение границы муниципального образования
- - обозначение объекта электросетевого хозяйства

■ ТП-927 - обозначение трансформаторной подстанции

34:00:000000 – обозначение номера кадастрового квартала

:186 – обозначение номера земельного участка

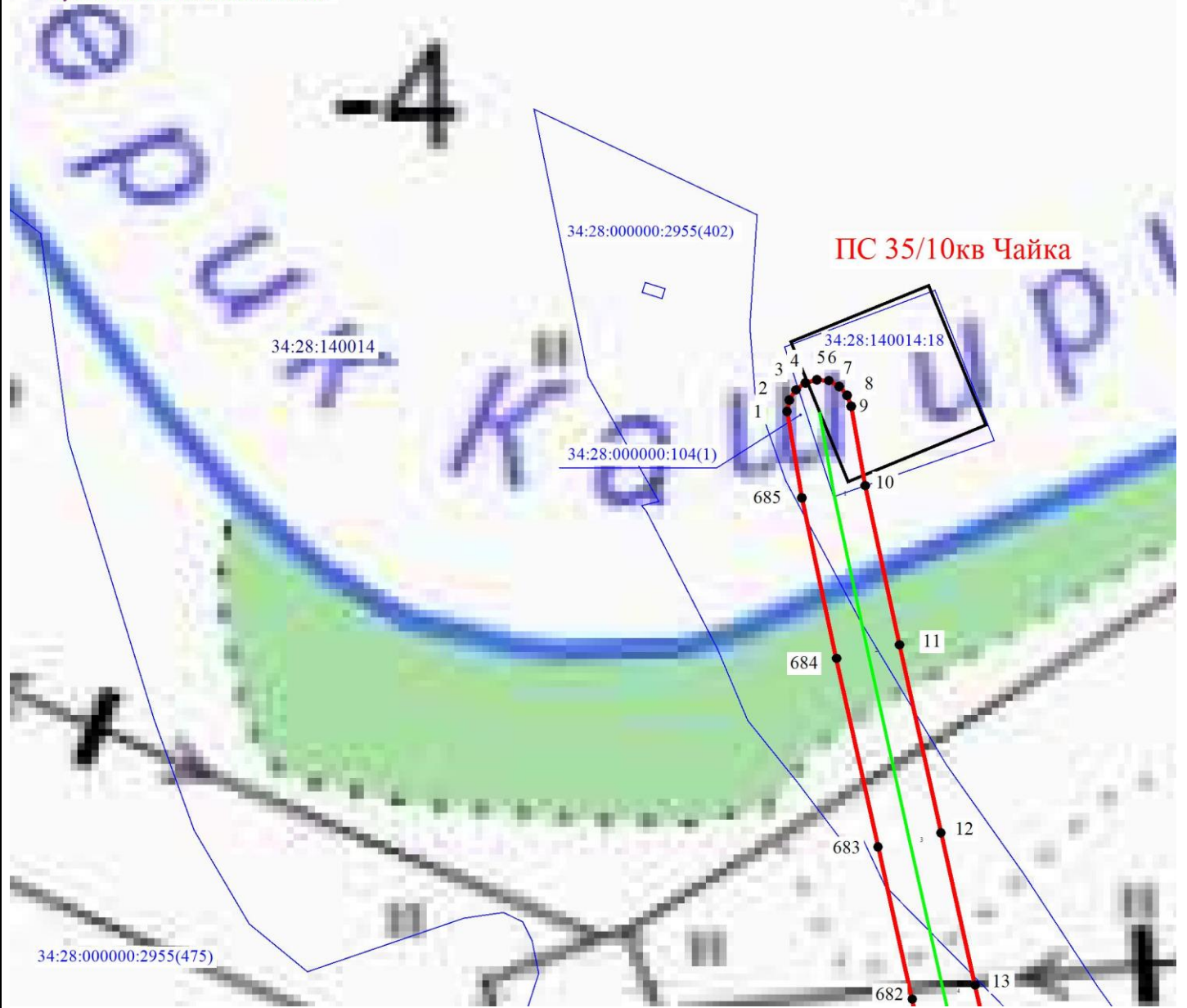
Волгоградская область - наименование муниципального образования

Среднеахтубинский район

Масштаб 1:46000

Схема расположения границ публичного сервитута

Волгоградская область
Среднеахтубинский район
Куйбышевское сельское поселение



Масштаб 1: 2000

Используемые условные знаки и обозначения:

- - обозначение границы кадастрового квартала по сведениям ЕГРН
- - обозначение границы земельного участка по сведениям ЕГРН
- - обозначение границы публичного сервитута
- - обозначение объекта электросетевого хозяйства
- 2 - обозначение характерной точки охранной зоны

34:00:0000000 – обозначение номера кадастрового квартала

34:18:100014:525 – обозначение номера земельного участка

Волгоградская область - обозначение муниципального образования

Среднеахтубинский район


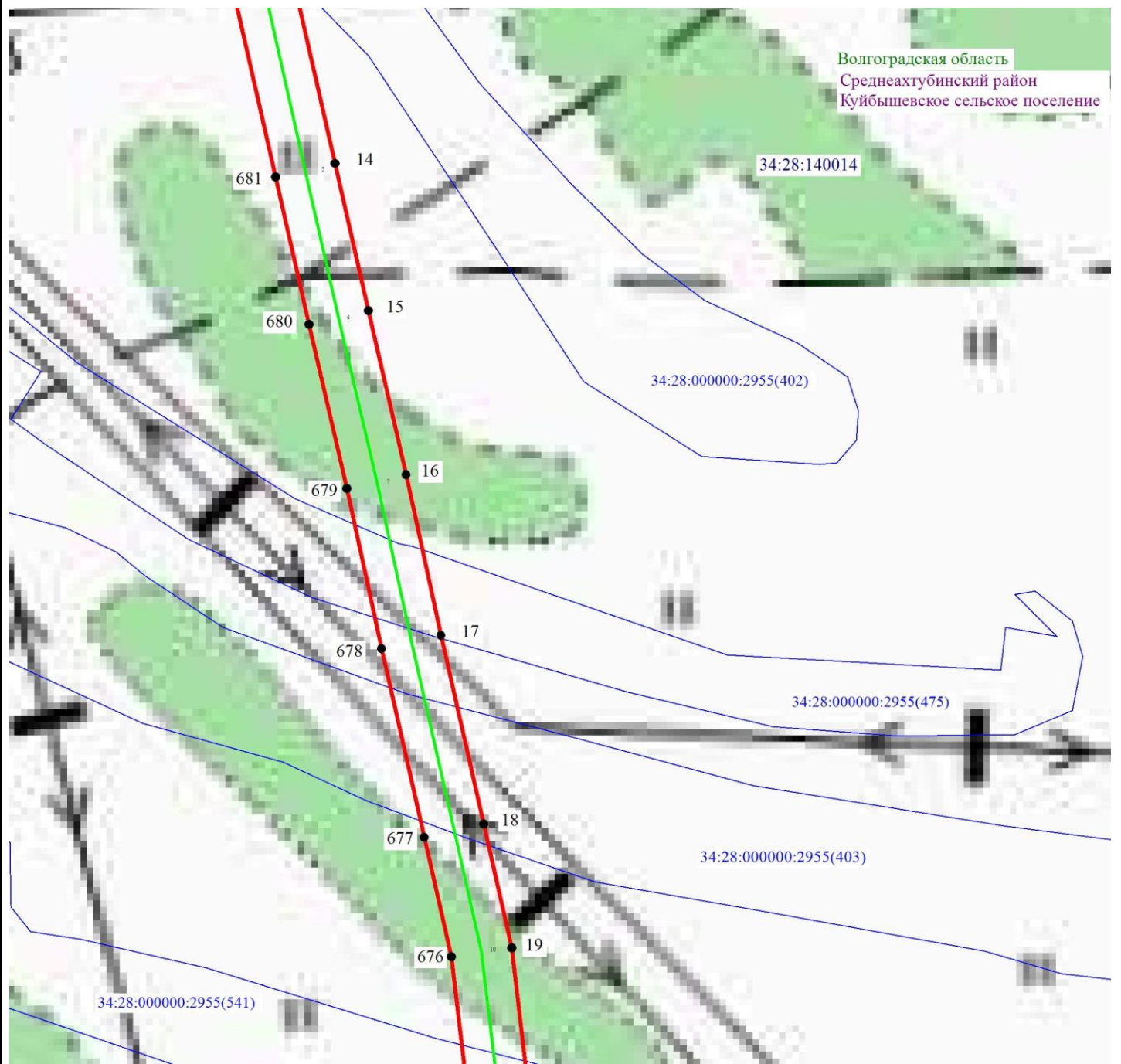







Схема расположения границ публичного сервитута



Масштаб 1: 2000

Используемые условные знаки и обозначения:

-  - обозначение границы кадастрового квартала по сведениям ЕГРН
-  - обозначение границы земельного участка по сведениям ЕГРН
-  - обозначение границы публичного сервитута
-  - обозначение объекта электросетевого хозяйства
-  2 - обозначение характерной точки охранной зоны

34:00:0000000 – обозначение номера кадастрового квартала

34:18:100014:525 – обозначение номера земельного участка

Волгоградская область - обозначение муниципального образования

Среднеахтубинский район


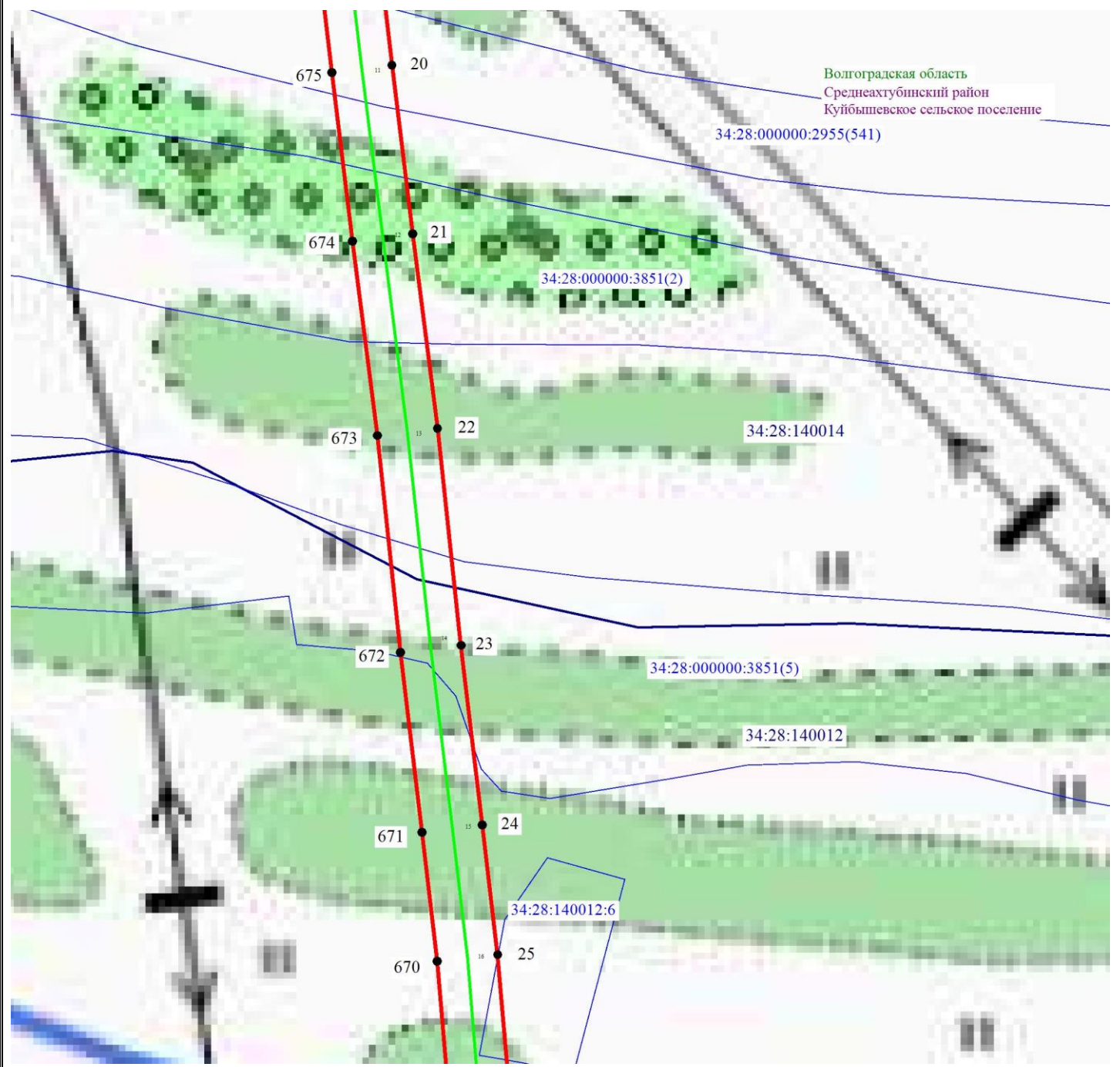







Схема расположения границ публичного сервитута



Масштаб 1: 2000

Используемые условные знаки и обозначения:

-  - обозначение границы кадастрового квартала по сведениям ЕГРН
-  - обозначение границы земельного участка по сведениям ЕГРН
-  - обозначение границы публичного сервитута
-  - обозначение объекта электросетевого хозяйства
-  2 - обозначение характерной точки охранной зоны

34:00:0000000 - обозначение номера кадастрового квартала

34:18:100014:525 - обозначение номера земельного участка

Волгоградская область - обозначение муниципального образования

Среднеахтубинский район

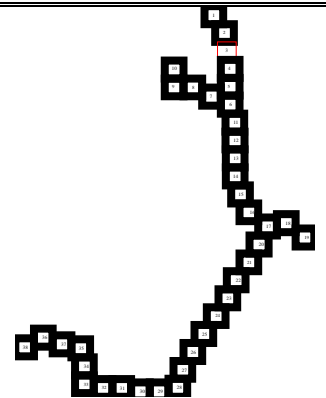
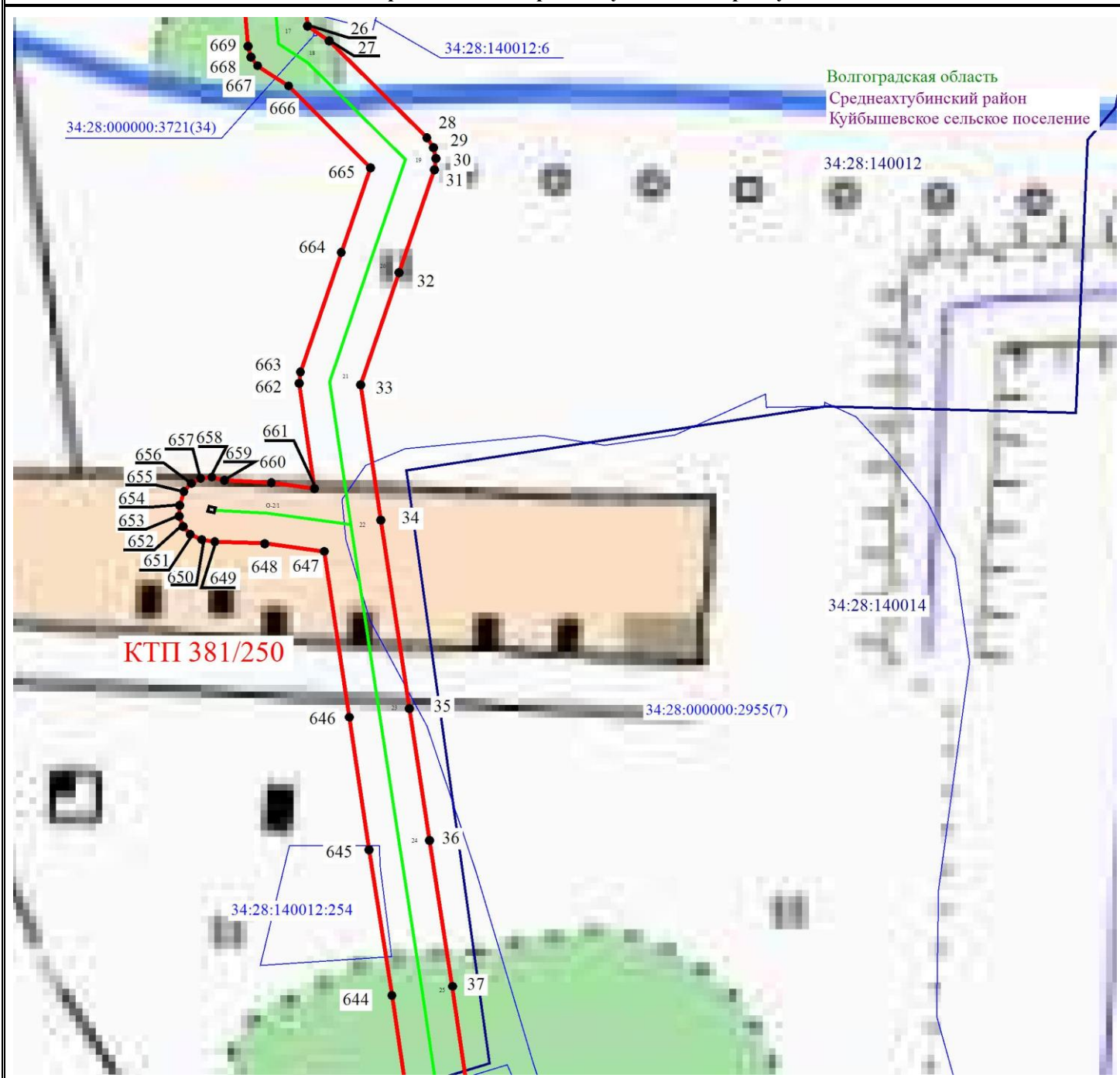


Схема расположения границ публичного сервитута



Масштаб 1: 2000

Используемые условные знаки и обозначения:

- - обозначение границы кадастрового квартала по сведениям ЕГРН
- - обозначение границы земельного участка по сведениям ЕГРН
- - обозначение границы публичного сервитута
- - обозначение объекта электросетевого хозяйства
- 2 - обозначение характерной точки охранной зоны

34:00:0000000 – обозначение номера кадастрового квартала

34:18:100014:525 – обозначение номера земельного участка

Волгоградская область - обозначение муниципального образования

Среднеакhtubинский район

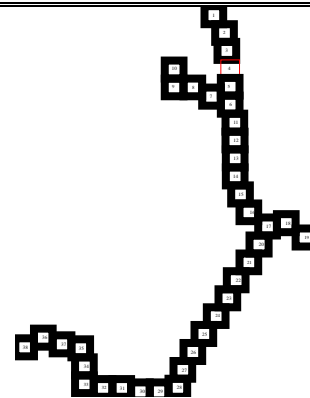







Схема расположения границ публичного сервитута



Масштаб 1: 2000

Используемые условные знаки и обозначения:

-  - обозначение границы кадастрового квартала по сведениям ЕГРН
-  - обозначение границы земельного участка по сведениям ЕГРН
-  - обозначение границы публичного сервитута
-  - обозначение объекта электросетевого хозяйства
-  2 - обозначение характерной точки охранной зоны

34:00:0000000 – обозначение номера кадастрового квартала

34:18:100014:525 – обозначение номера земельного участка

Волгоградская область - обозначение муниципального образования

Среднеахтубинский район

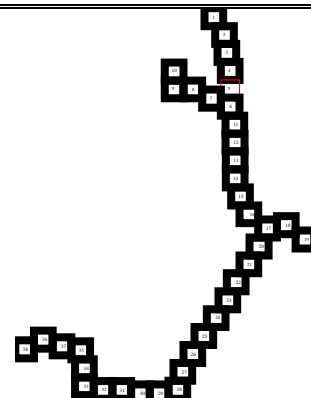
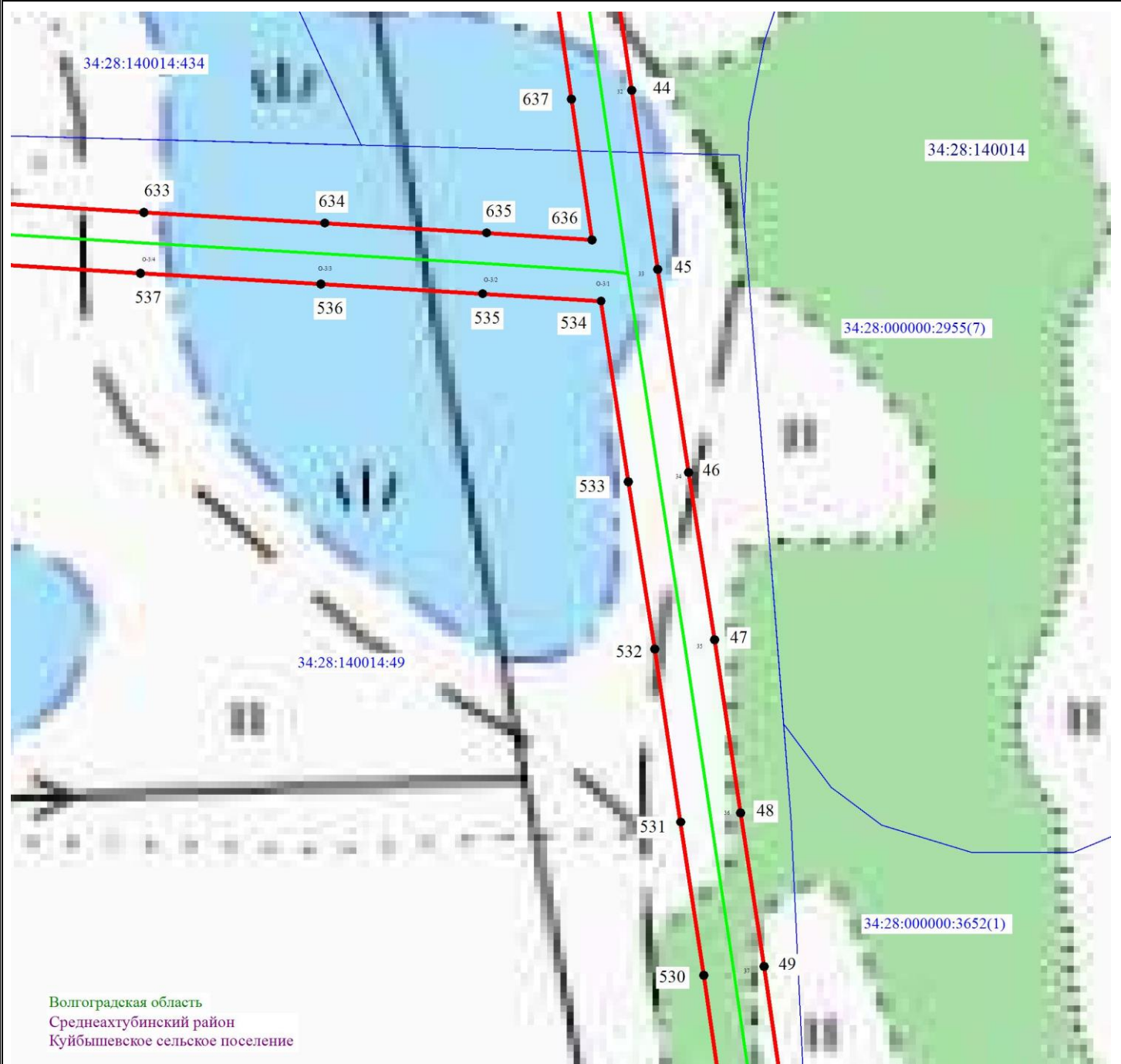


Схема расположения границ публичного сервитута



Масштаб 1: 2000

Используемые условные знаки и обозначения:

- - обозначение границы кадастрового квартала по сведениям ЕГРН
- - обозначение границы земельного участка по сведениям ЕГРН
- - обозначение границы публичного сервитута
- - обозначение объекта электросетевого хозяйства
- 2 - обозначение характерной точки охранной зоны

34:00:0000000 – обозначение номера кадастрового квартала

34:18:100014:525 – обозначение номера земельного участка

Волгоградская область - обозначение муниципального образования

Среднеахтубинский район

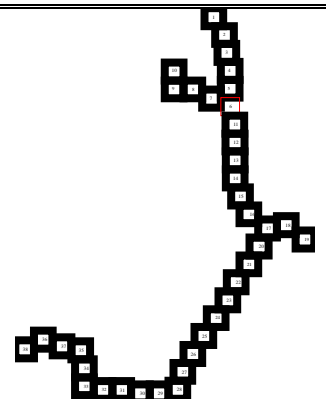







Схема расположения границ публичного сервитута



Масштаб 1: 2000

Используемые условные знаки и обозначения:

-  - обозначение границы кадастрового квартала по сведениям ЕГРН
-  - обозначение границы земельного участка по сведениям ЕГРН
-  - обозначение границы публичного сервитута
-  - обозначение объекта электросетевого хозяйства
-  2 - обозначение характерной точки охранной зоны

34:00:0000000 – обозначение номера кадастрового квартала

34:18:100014:525 – обозначение номера земельного участка

Волгоградская область - обозначение муниципального образования

Среднеакhtubинский район

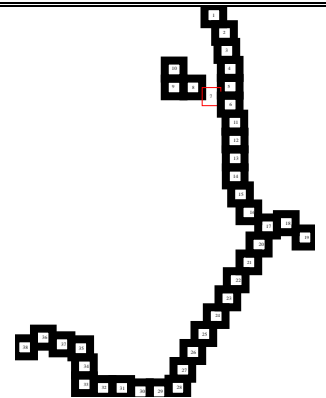
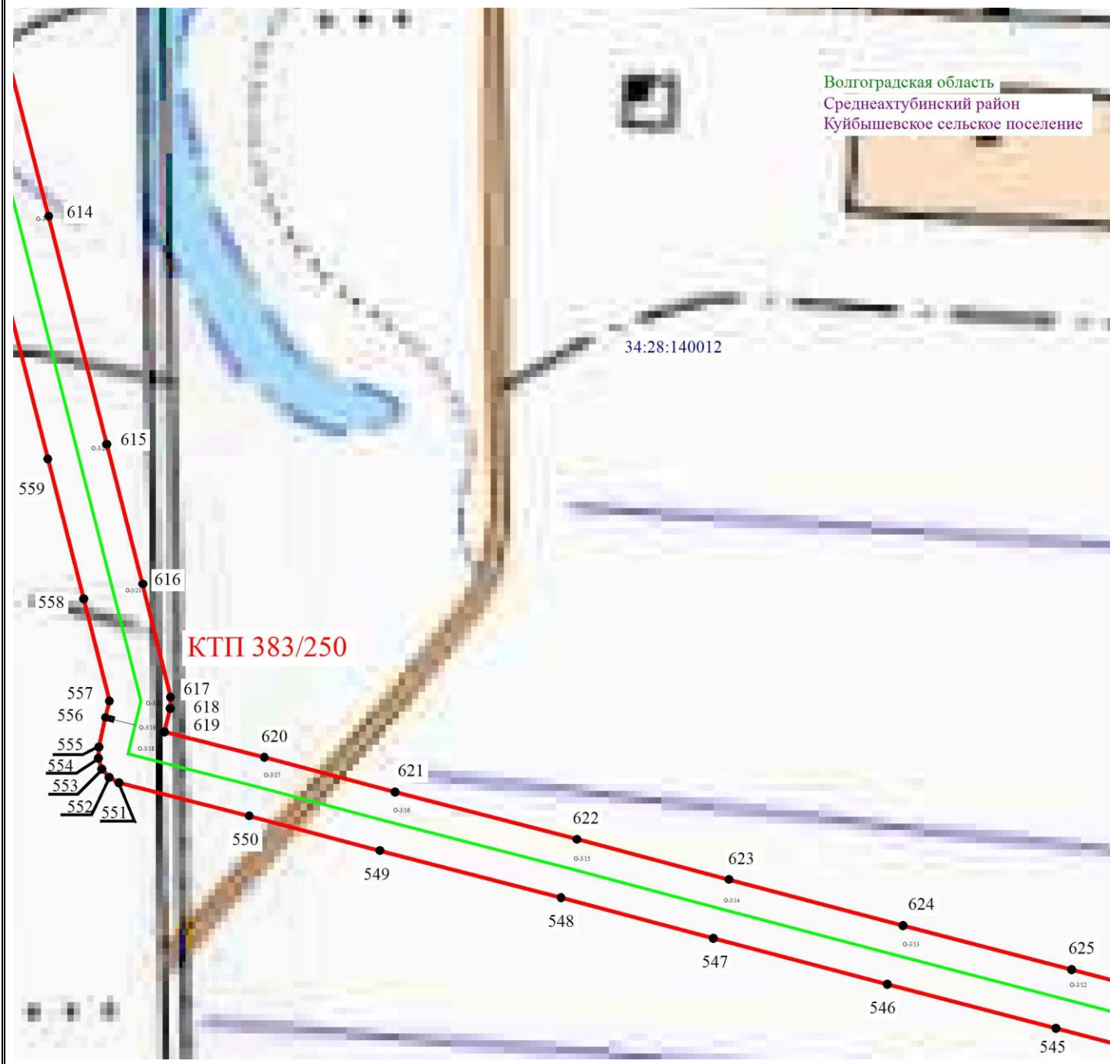


Схема расположения границ публичного сервитута



Масштаб 1: 2000

Используемые условные знаки и обозначения:

- обозначение границы кадастрового квартала по сведениям ЕГРН
- обозначение границы земельного участка по сведениям ЕГРН
- обозначение границы публичного сервитута
- обозначение объекта электросетевого хозяйства
- обозначение характерной точки охранной зоны

34:00:0000000 – обозначение номера кадастрового квартала

34:18:100014:525 – обозначение номера земельного участка

Волгоградская область - обозначение муниципального образования

Среднеахтубинский район









Схема расположения границ публичного сервитута



Масштаб 1: 2000

Используемые условные знаки и обозначения:

-  - обозначение границы кадастрового квартала по сведениям ЕГРН
-  - обозначение границы земельного участка по сведениям ЕГРН
-  - обозначение границы публичного сервитута
-  - обозначение объекта электросетевого хозяйства
-  - обозначение характерной точки охранной зоны

34:00:0000000 – обозначение номера кадастрового квартала

34:18:100014:525 – обозначение номера земельного участка

Волгоградская область - обозначение муниципального образования

Среднеахтубинский район

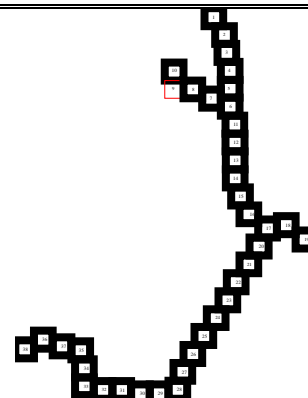
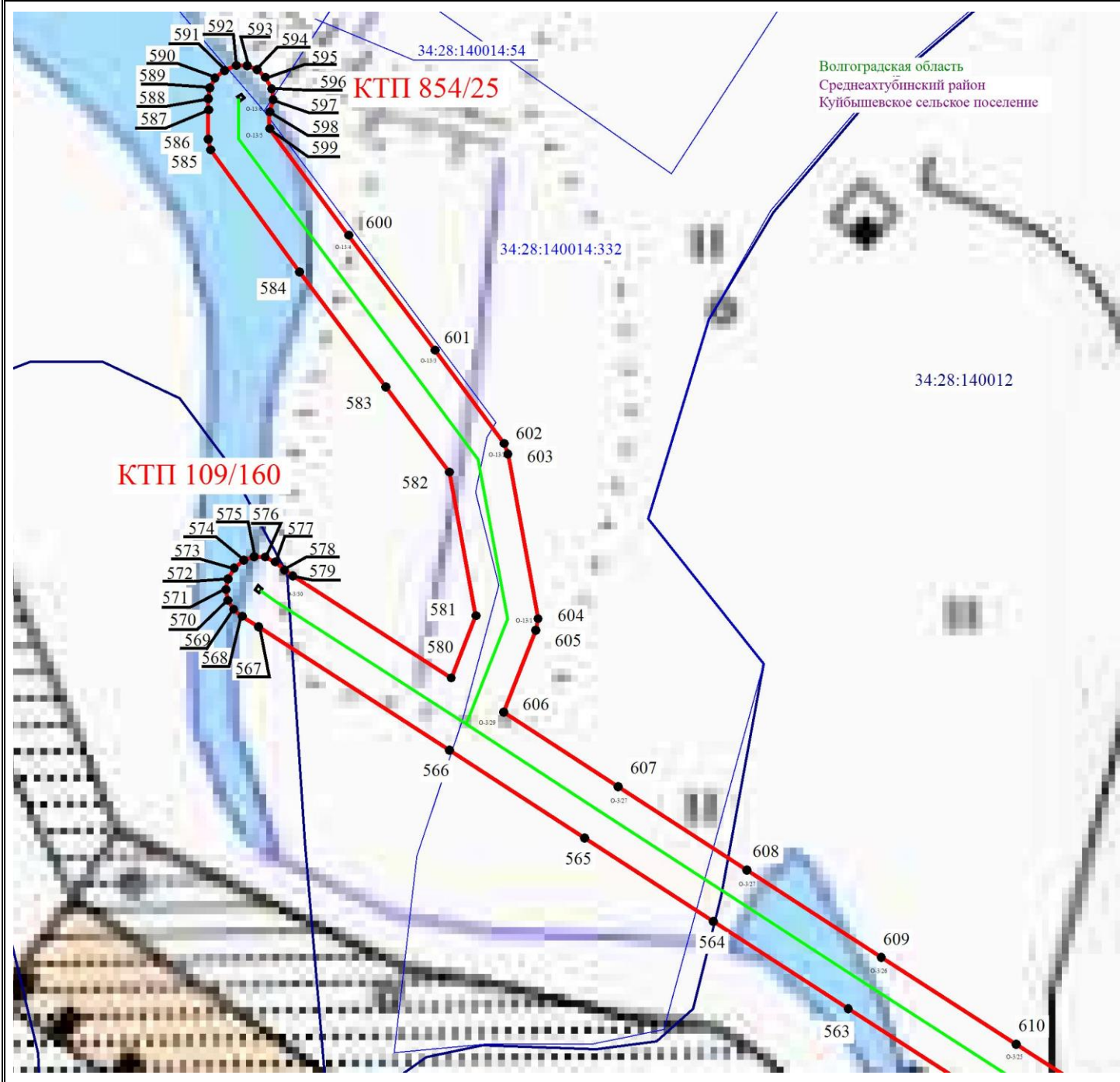


Схема расположения границ публичного сервитута



Волгоградская область
Среднеахтубинский район
Куйбышевское сельское поселение

КТП 109/160

КТП 854/25

Масштаб 1: 2000

Используемые условные знаки и обозначения:

- - обозначение границы кадастрового квартала по сведениям ЕГРН
- - обозначение границы земельного участка по сведениям ЕГРН
- - обозначение границы публичного сервитута
- - обозначение объекта электросетевого хозяйства
- 2 - обозначение характерной точки охранный зоны

34:00:0000000 – обозначение номера кадастрового квартала

34:18:100014:525 – обозначение номера земельного участка

Волгоградская область - обозначение муниципального образования

Среднеахтубинский район

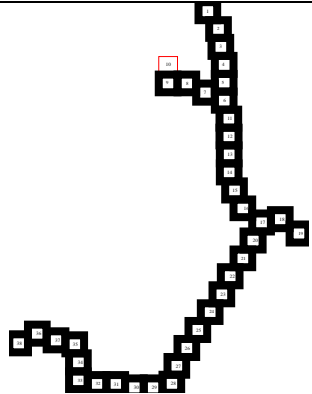
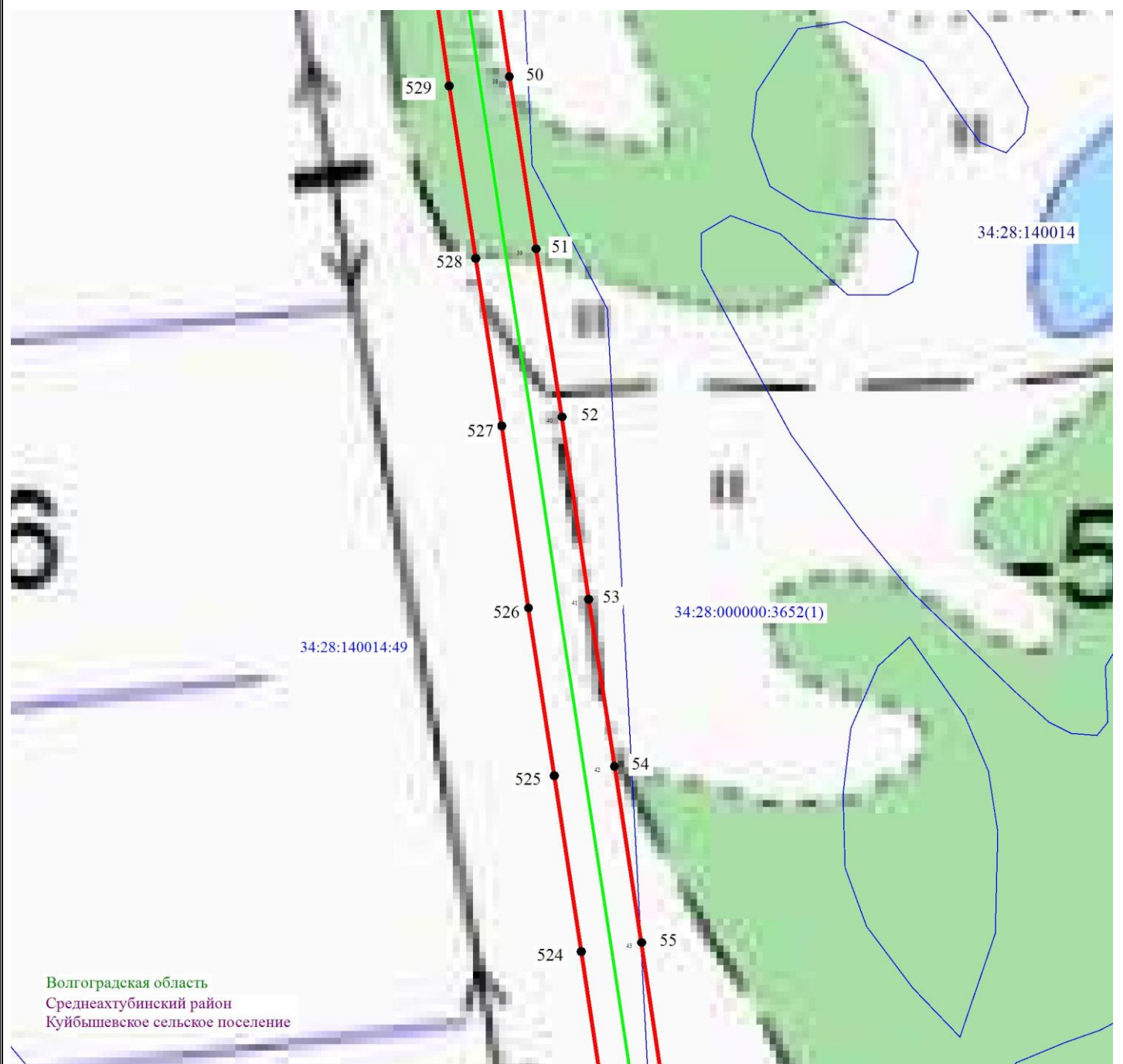







Схема расположения границ публичного сервитута



Масштаб 1: 2000

Используемые условные знаки и обозначения:

-  - обозначение границы кадастрового квартала по сведениям ЕГРН
-  - обозначение границы земельного участка по сведениям ЕГРН
-  - обозначение границы публичного сервитута
-  - обозначение объекта электросетевого хозяйства
-  - обозначение характерной точки охранной зоны

34:00:0000000 – обозначение номера кадастрового квартала

34:18:100014:525 – обозначение номера земельного участка

Волгоградская область - обозначение муниципального образования

Среднеахтубинский район

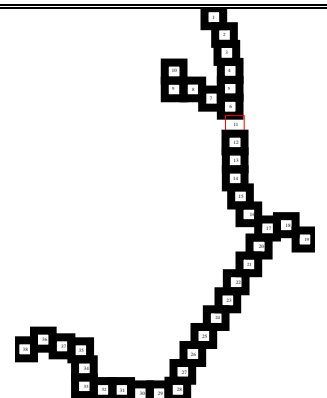
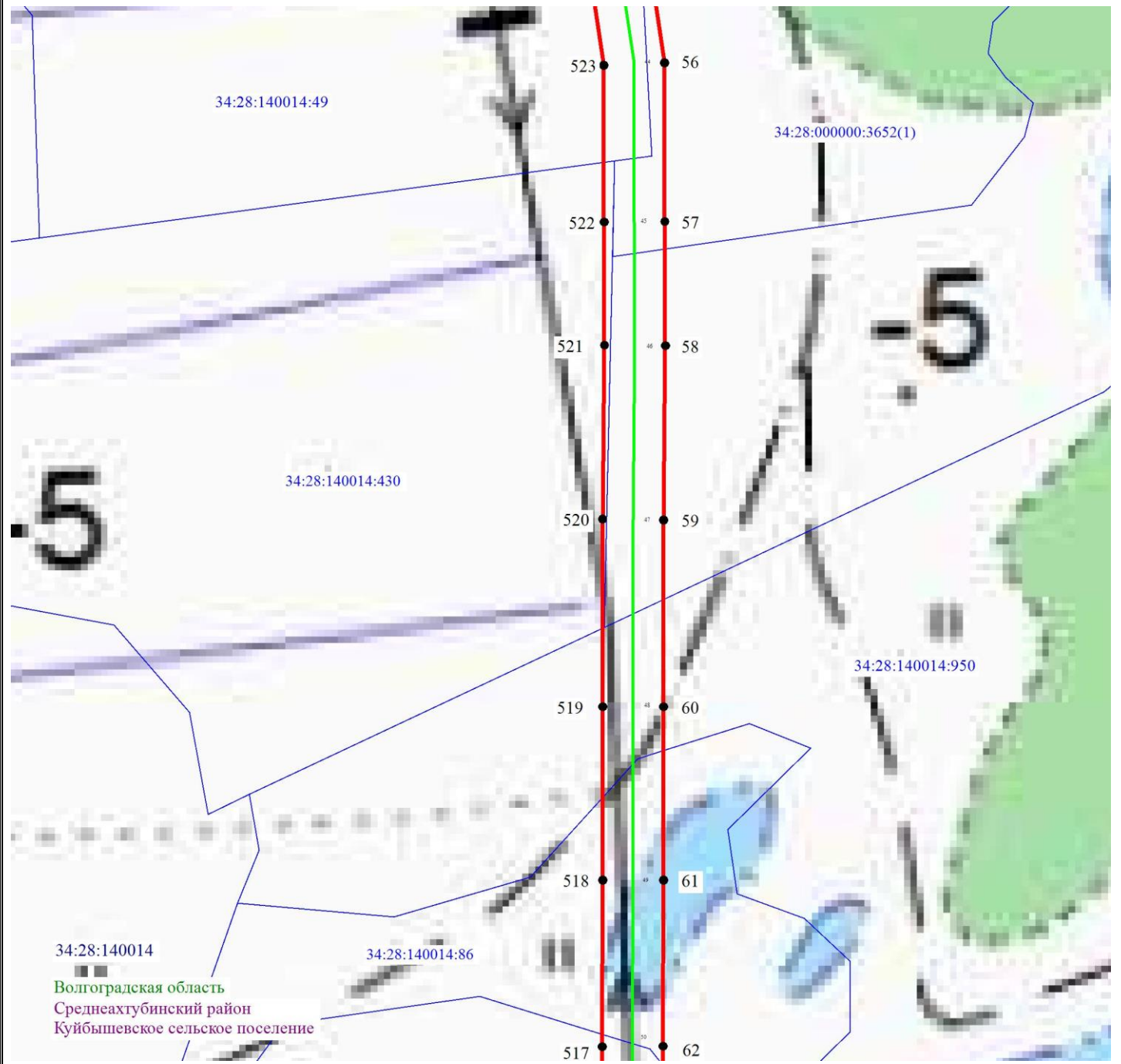


Схема расположения границ публичного сервитута



Масштаб 1: 2000

Используемые условные знаки и обозначения:

- - обозначение границы кадастрового квартала по сведениям ЕГРН
- - обозначение границы земельного участка по сведениям ЕГРН
- - обозначение границы публичного сервитута
- - обозначение объекта электросетевого хозяйства
- 2 - обозначение характерной точки охранной зоны

34:00:0000000 – обозначение номера кадастрового квартала

34:18:100014:525 – обозначение номера земельного участка

Волгоградская область - обозначение муниципального образования

Среднеахтубинский район

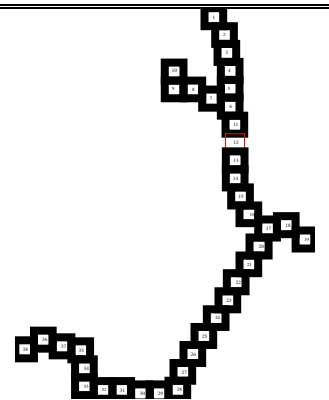
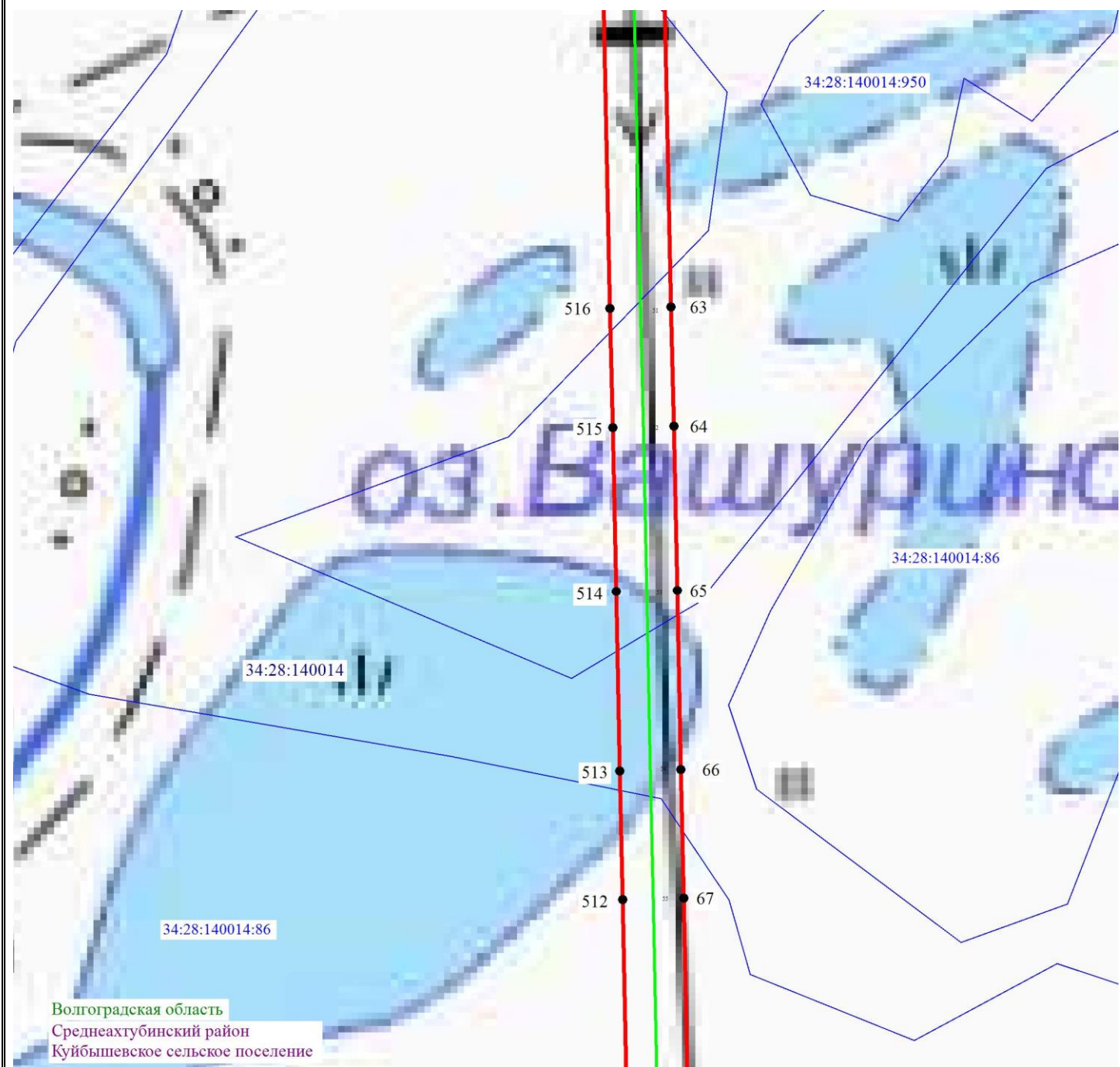







Схема расположения границ публичного сервитута



Масштаб 1: 2000

Используемые условные знаки и обозначения:

-  - обозначение границы кадастрового квартала по сведениям ЕГРН
-  - обозначение границы земельного участка по сведениям ЕГРН
-  - обозначение границы публичного сервитута
-  - обозначение объекта электросетевого хозяйства
-  2 - обозначение характерной точки охранной зоны

34:00:0000000 – обозначение номера кадастрового квартала

34:18:100014:525 – обозначение номера земельного участка

Волгоградская область - обозначение муниципального образования

Среднеахтубинский район

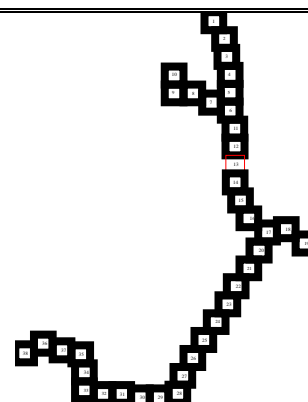
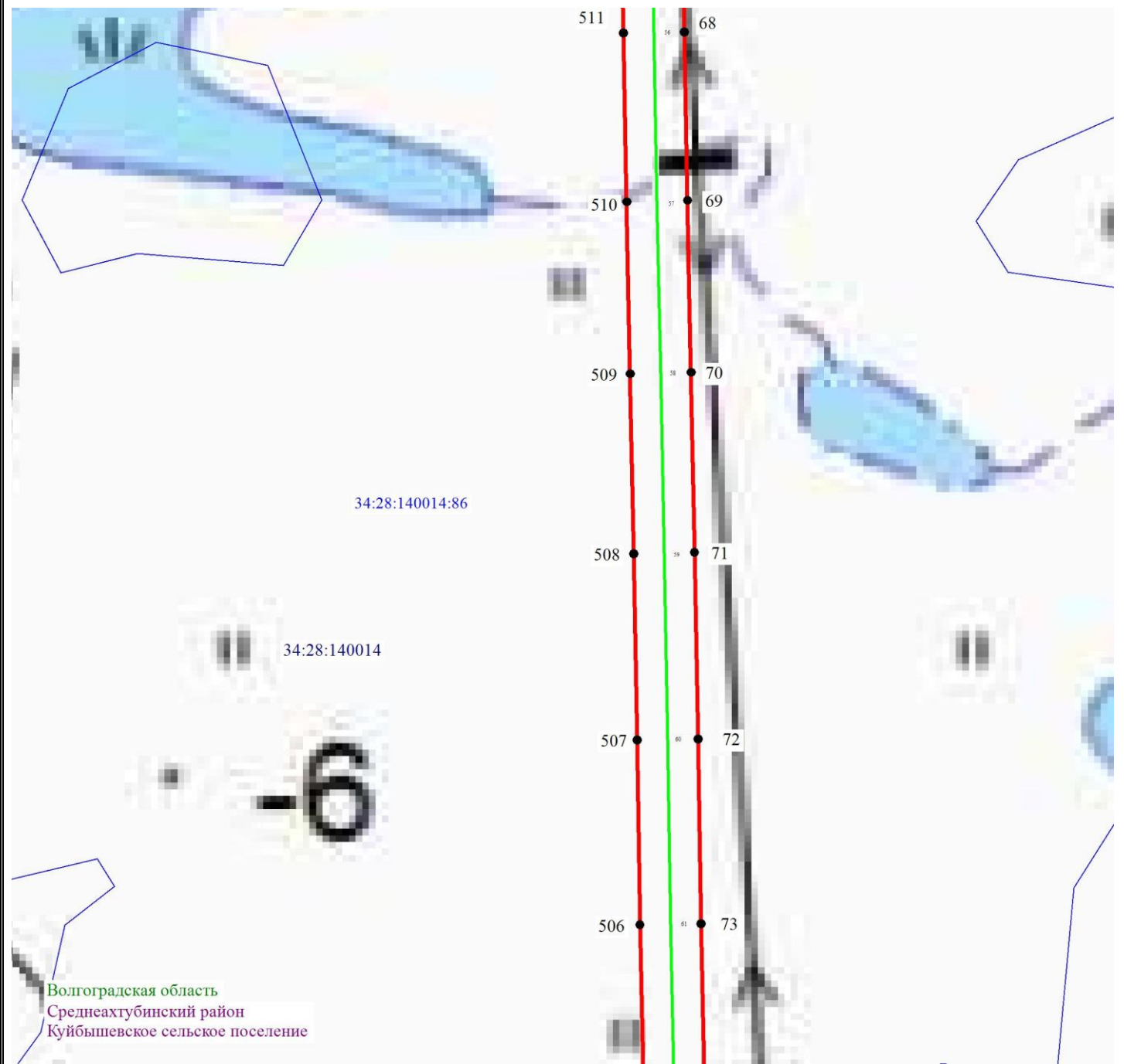







Схема расположения границ публичного сервитута



Масштаб 1: 2000

Используемые условные знаки и обозначения:

-  - обозначение границы кадастрового квартала по сведениям ЕГРН
-  - обозначение границы земельного участка по сведениям ЕГРН
-  - обозначение границы публичного сервитута
-  - обозначение объекта электросетевого хозяйства
-  - обозначение характерной точки охранной зоны

34:00:0000000 – обозначение номера кадастрового квартала

34:18:100014:525 – обозначение номера земельного участка

Волгоградская область - обозначение муниципального образования

Среднеакhtubинский район


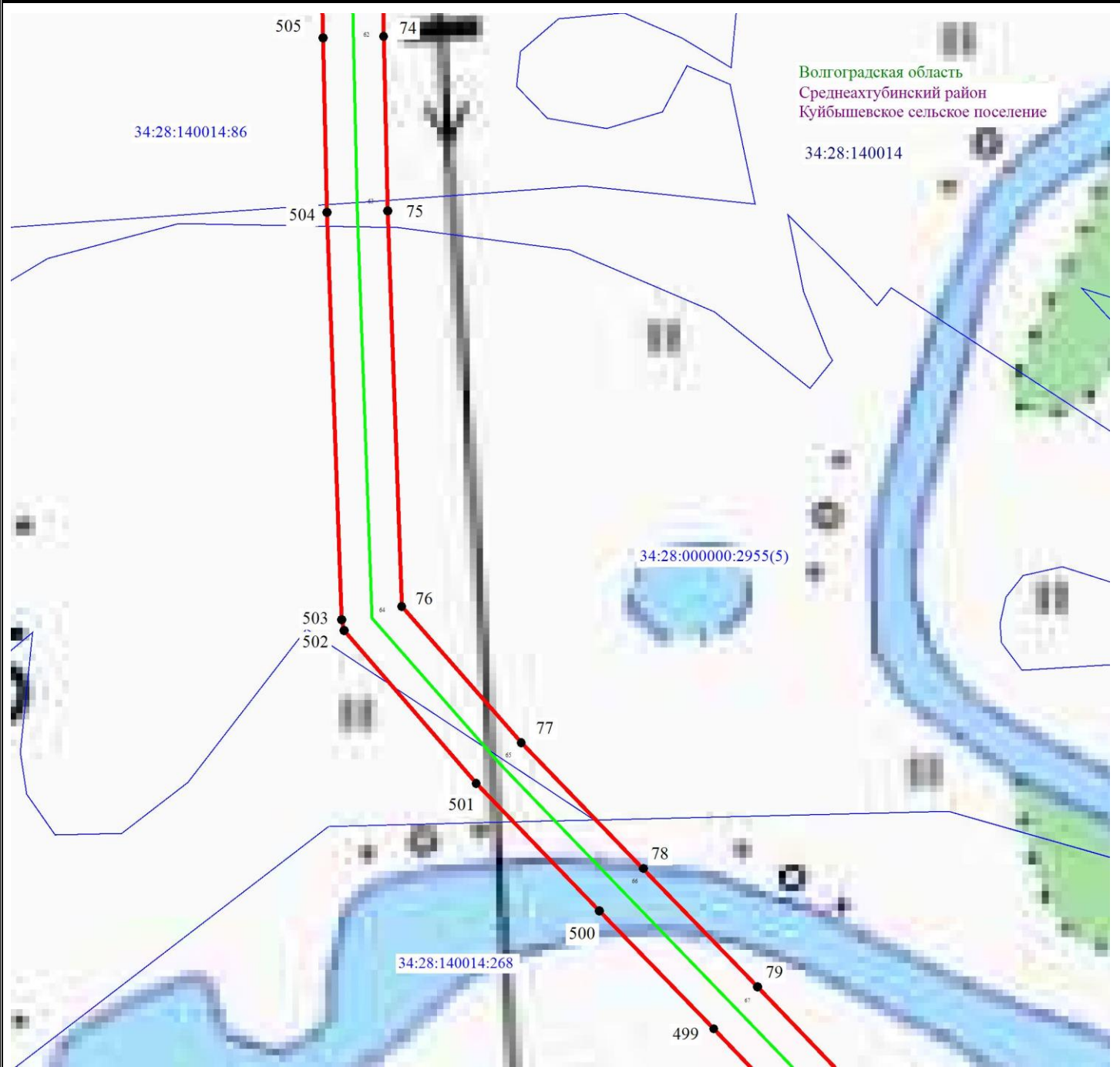







Схема расположения границ публичного сервитута



Масштаб 1: 2000

Используемые условные знаки и обозначения:

-  - обозначение границы кадастрового квартала по сведениям ЕГРН
-  - обозначение границы земельного участка по сведениям ЕГРН
-  - обозначение границы публичного сервитута
-  - обозначение объекта электросетевого хозяйства
-  2 - обозначение характерной точки охранной зоны

34:00:0000000 – обозначение номера кадастрового квартала

34:18:100014:525 – обозначение номера земельного участка

Волгоградская область - обозначение муниципального образования

Среднеахтубинский район

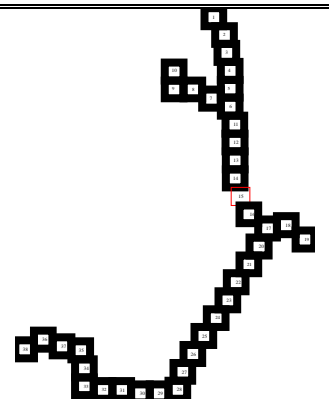
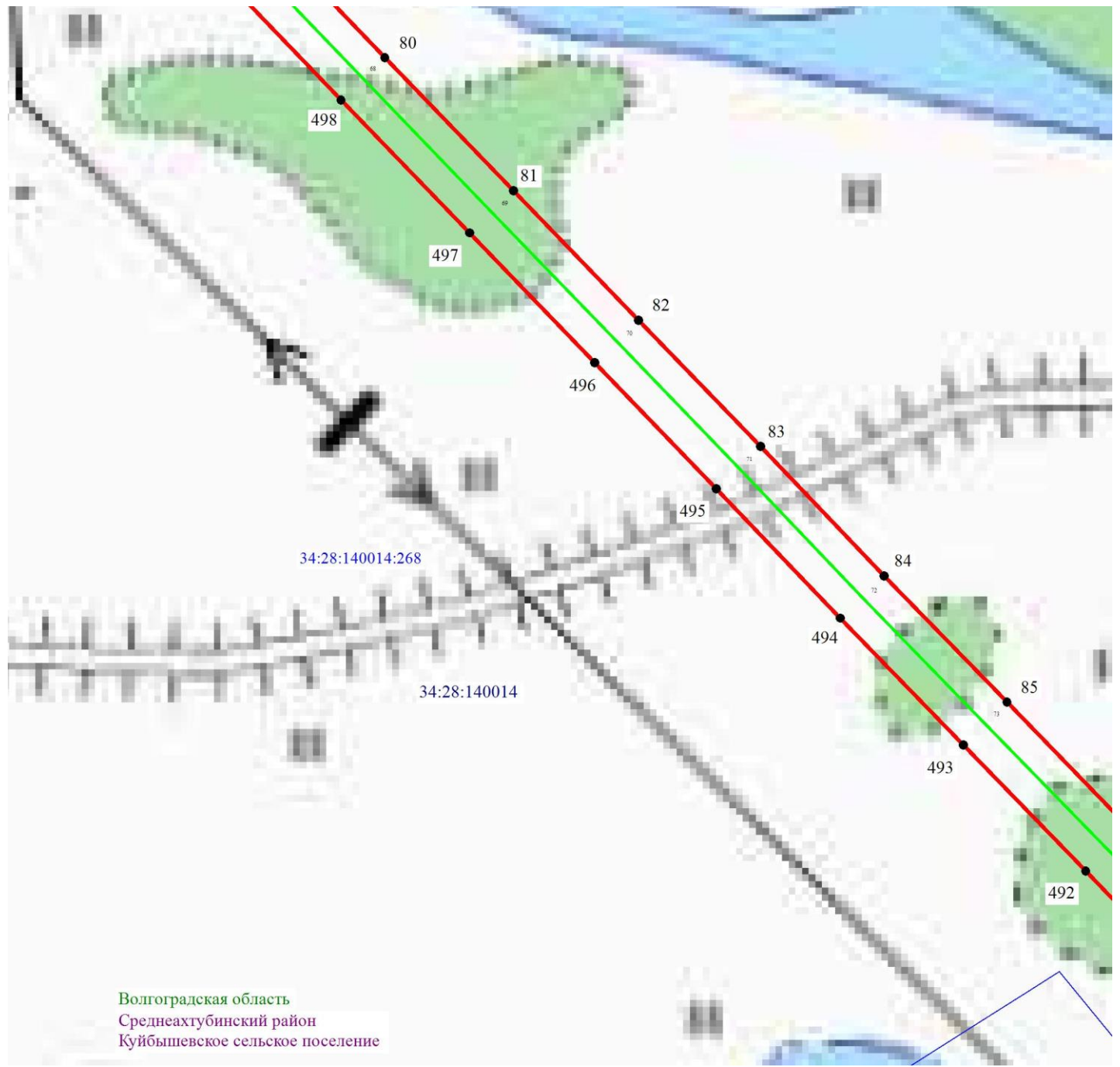







Схема расположения границ публичного сервитута



Масштаб 1: 2000

Используемые условные знаки и обозначения:

-  - обозначение границы кадастрового квартала по сведениям ЕГРН
-  - обозначение границы земельного участка по сведениям ЕГРН
-  - обозначение границы публичного сервитута
-  - обозначение объекта электросетевого хозяйства
-  2 - обозначение характерной точки охранной зоны

34:00:0000000 – обозначение номера кадастрового квартала

34:18:100014:525 – обозначение номера земельного участка

Волгоградская область - обозначение муниципального образования

Среднеахтубинский район

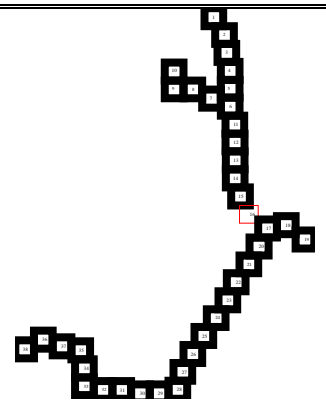
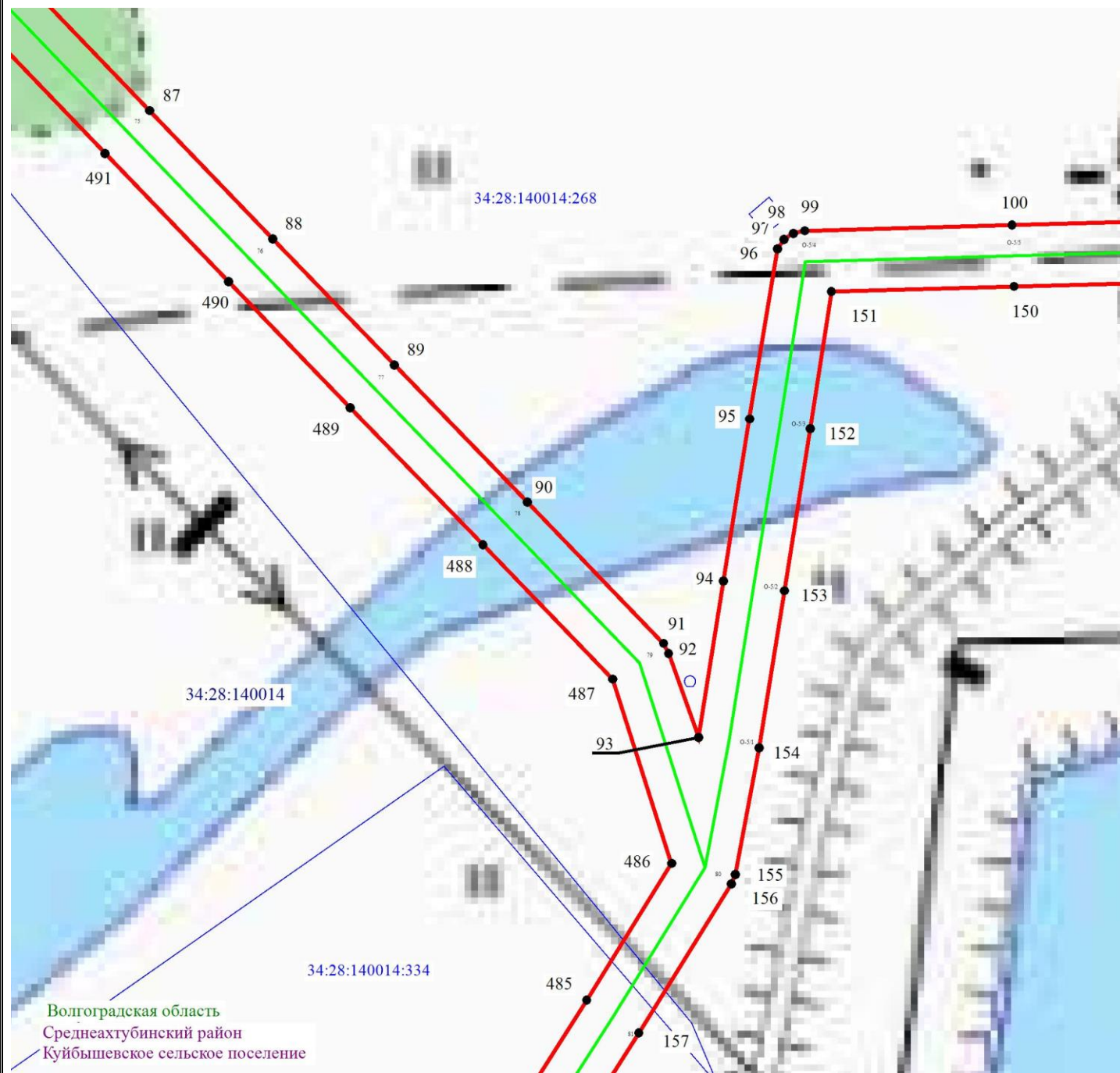


Схема расположения границ публичного сервитута



Масштаб 1: 2000

Используемые условные знаки и обозначения:

- - обозначение границы кадастрового квартала по сведениям ЕГРН
- - обозначение границы земельного участка по сведениям ЕГРН
- - обозначение границы публичного сервитута
- - обозначение объекта электросетевого хозяйства
- 2 - обозначение характерной точки охранной зоны

34:00:0000000 – обозначение номера кадастрового квартала

34:18:100014:525 – обозначение номера земельного участка

Волгоградская область - обозначение муниципального образования

Среднеахтубинский район


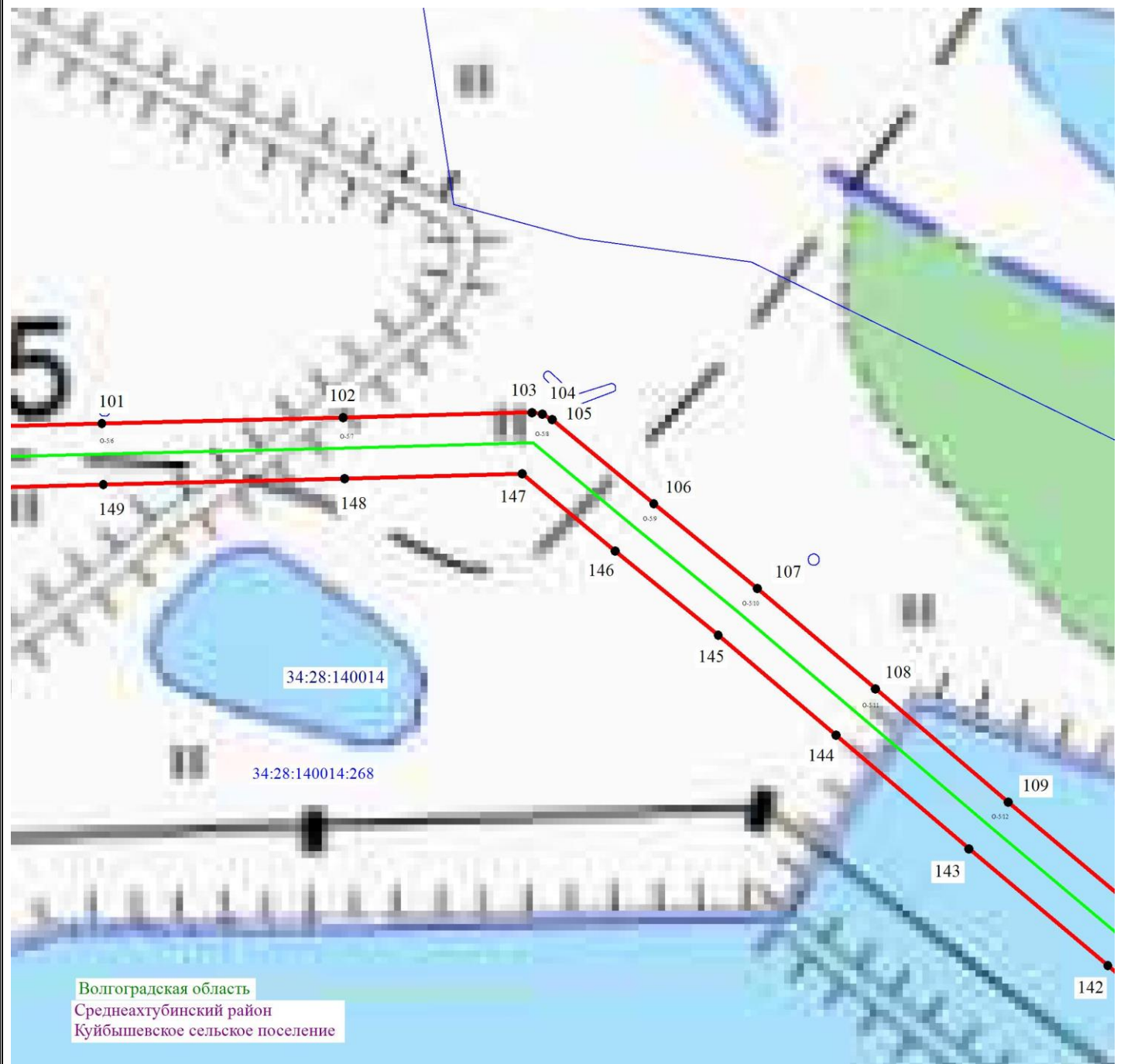


Схема расположения границ публичного сервитута



Масштаб 1: 2000

Используемые условные знаки и обозначения:

- обозначение границы кадастрового квартала по сведениям ЕГРН
- обозначение границы земельного участка по сведениям ЕГРН
- обозначение границы публичного сервитута
- обозначение объекта электросетевого хозяйства
- обозначение характерной точки охранной зоны

34:00:0000000 – обозначение номера кадастрового квартала

34:18:100014:525 – обозначение номера земельного участка

Волгоградская область - обозначение муниципального образования

Среднеахтубинский район

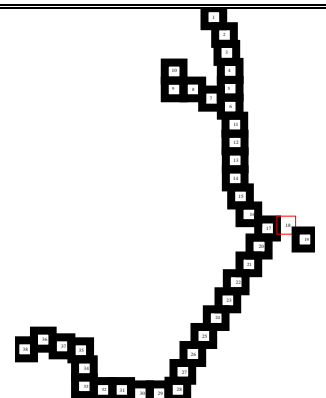
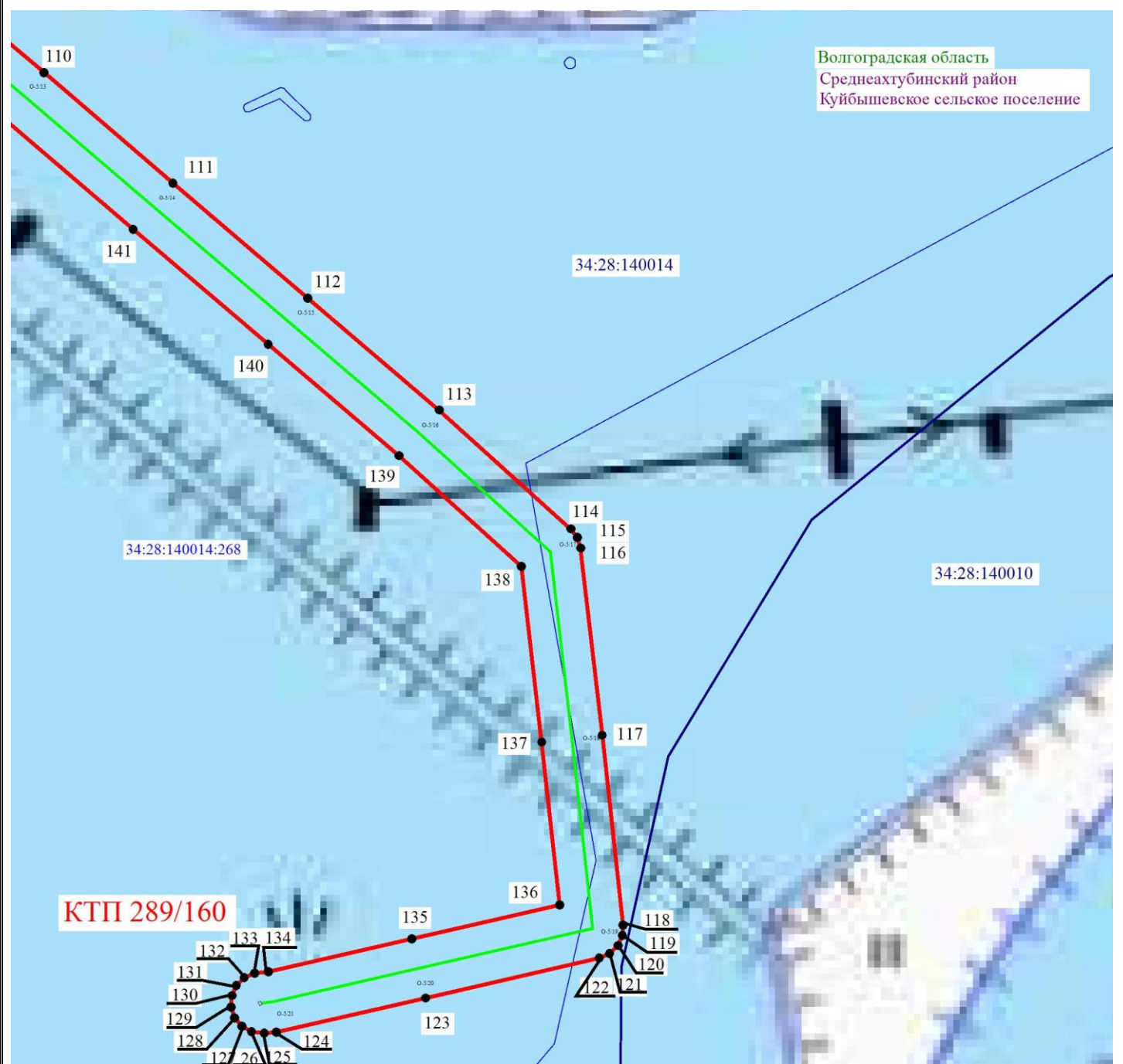


Схема расположения границ публичного сервитута



Волгоградская область
Среднеахтубинский район
Куйбышевское сельское поселение

Масштаб 1: 2000

Используемые условные знаки и обозначения:

- - обозначение границы кадастрового квартала по сведениям ЕГРН
- - обозначение границы земельного участка по сведениям ЕГРН
- - обозначение границы публичного сервитута
- - обозначение объекта электросетевого хозяйства
- 2 - обозначение характерной точки охранной зоны
- 34:00:0000000** – обозначение номера кадастрового квартала
- 34:18:100014:525** – обозначение номера земельного участка
- Волгоградская область - обозначение муниципального образования
- Среднеахтубинский район

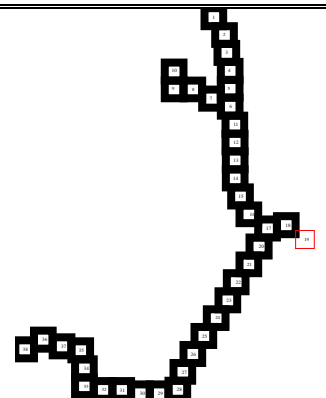
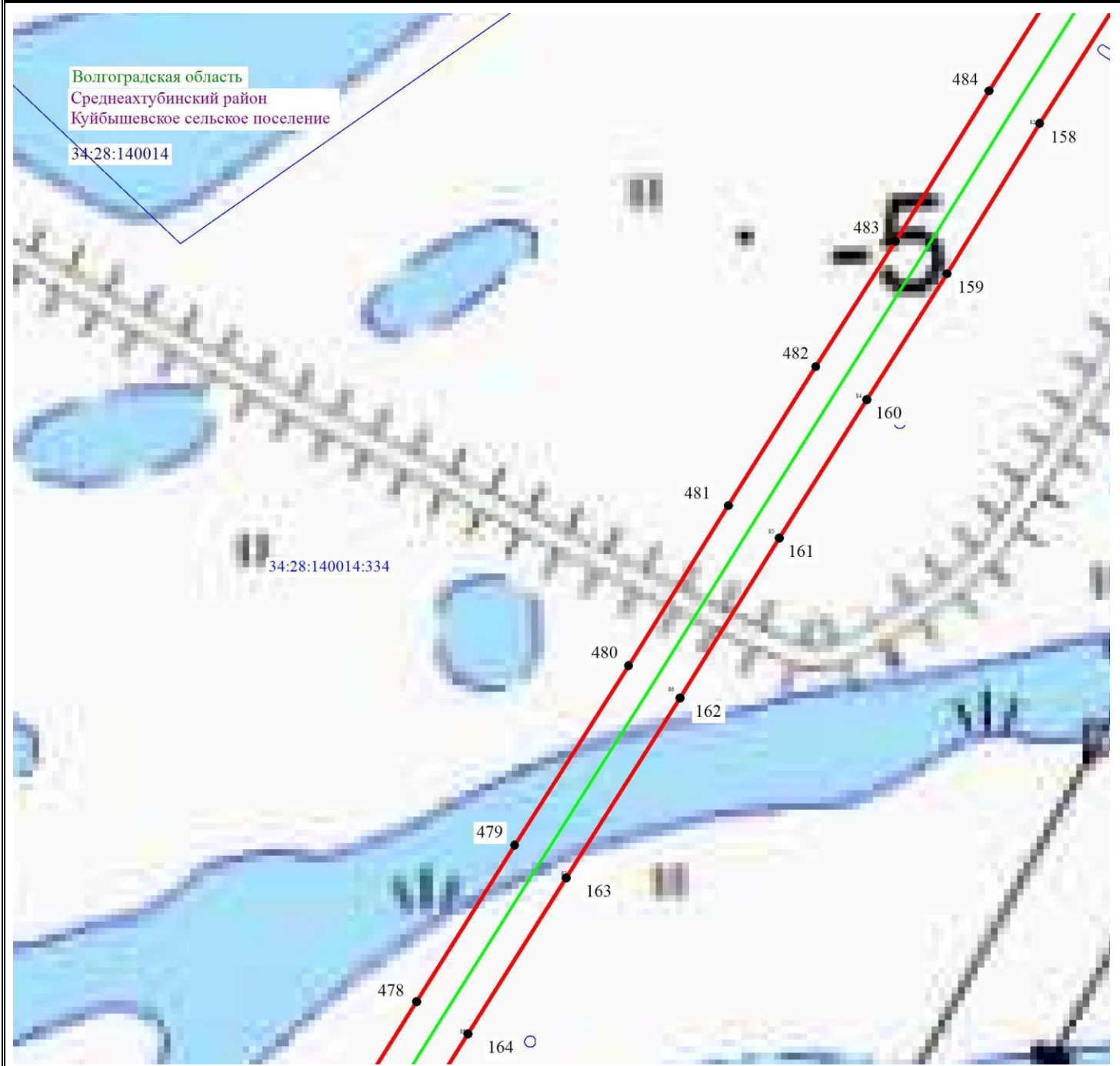







Схема расположения границ публичного сервитута



Масштаб 1: 2000

Используемые условные знаки и обозначения:

-  - обозначение границы кадастрового квартала по сведениям ЕГРН
-  - обозначение границы земельного участка по сведениям ЕГРН
-  - обозначение границы публичного сервитута
-  - обозначение объекта электросетевого хозяйства
-  2 - обозначение характерной точки охранной зоны

34:00:0000000 – обозначение номера кадастрового квартала

34:18:100014:525 – обозначение номера земельного участка

Волгоградская область – обозначение муниципального образования

Среднеахтубинский район

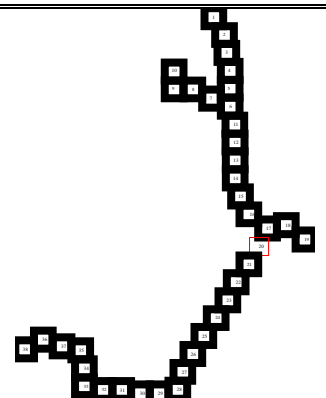







Схема расположения границ публичного сервитута



Масштаб 1: 2000

Используемые условные знаки и обозначения:

-  - обозначение границы кадастрового квартала по сведениям ЕГРН
-  - обозначение границы земельного участка по сведениям ЕГРН
-  - обозначение границы публичного сервитута
-  - обозначение объекта электросетевого хозяйства
-  2 - обозначение характерной точки охранной зоны

34:00:0000000 – обозначение номера кадастрового квартала

34:18:100014:525 – обозначение номера земельного участка

Волгоградская область – обозначение муниципального образования

Среднеахтубинский район

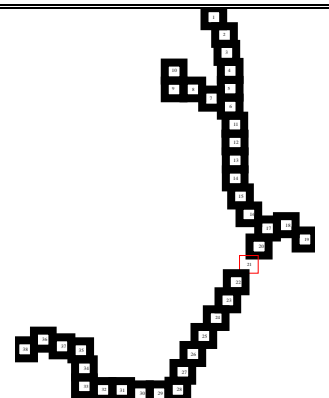
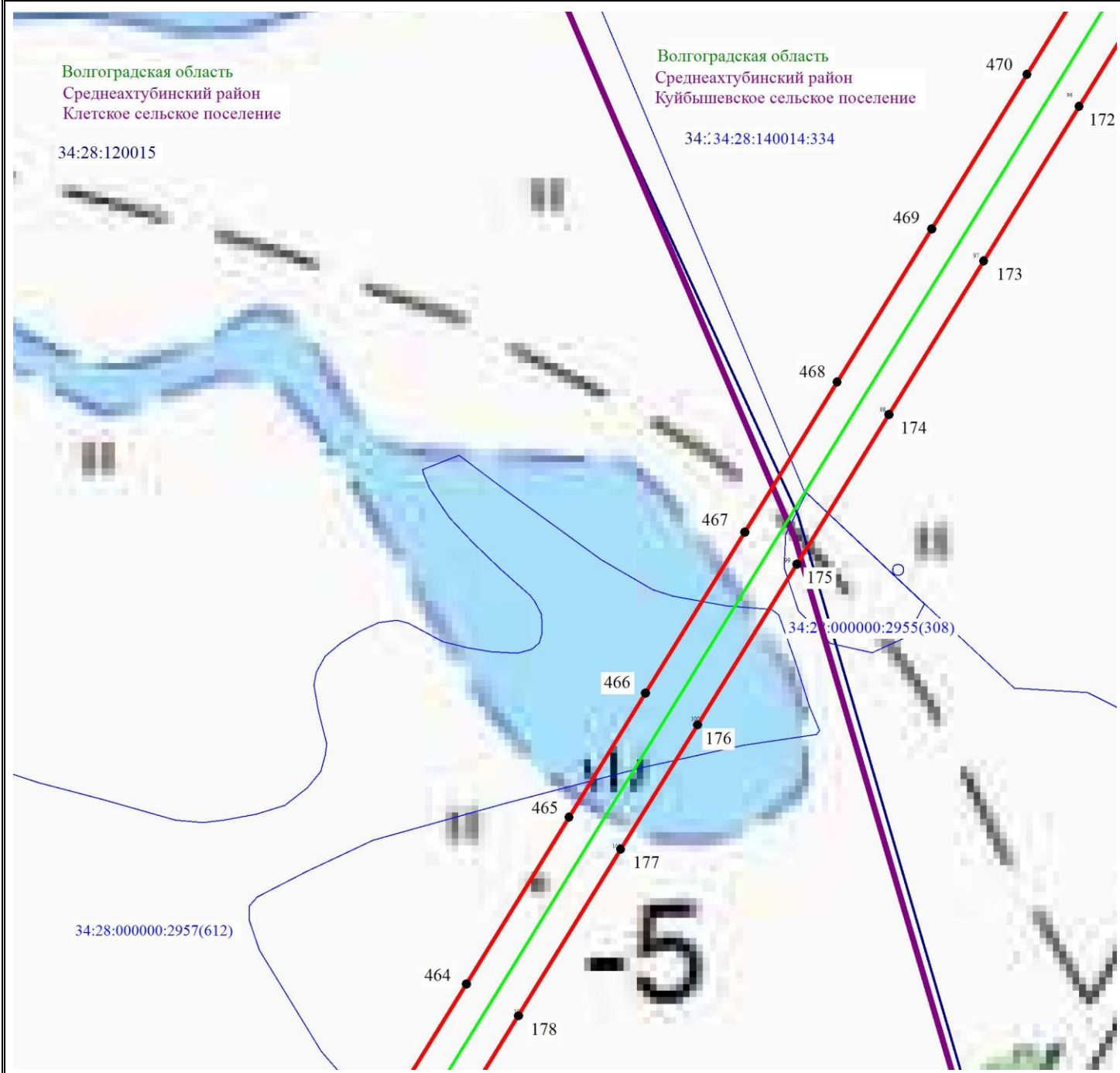


Схема расположения границ публичного сервитута



Масштаб 1: 2000

Используемые условные знаки и обозначения:

- - обозначение границы кадастрового квартала по сведениям ЕГРН
- - обозначение границы земельного участка по сведениям ЕГРН
- - обозначение границы публичного сервитута
- - обозначение объекта электросетевого хозяйства
- 2 - обозначение характерной точки охранной зоны

34:00:000000 – обозначение номера кадастрового квартала

34:18:100014:525 – обозначение номера земельного участка

Волгоградская область - обозначение муниципального образования

Среднеахтубинский район

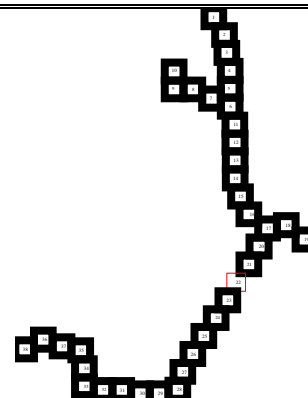
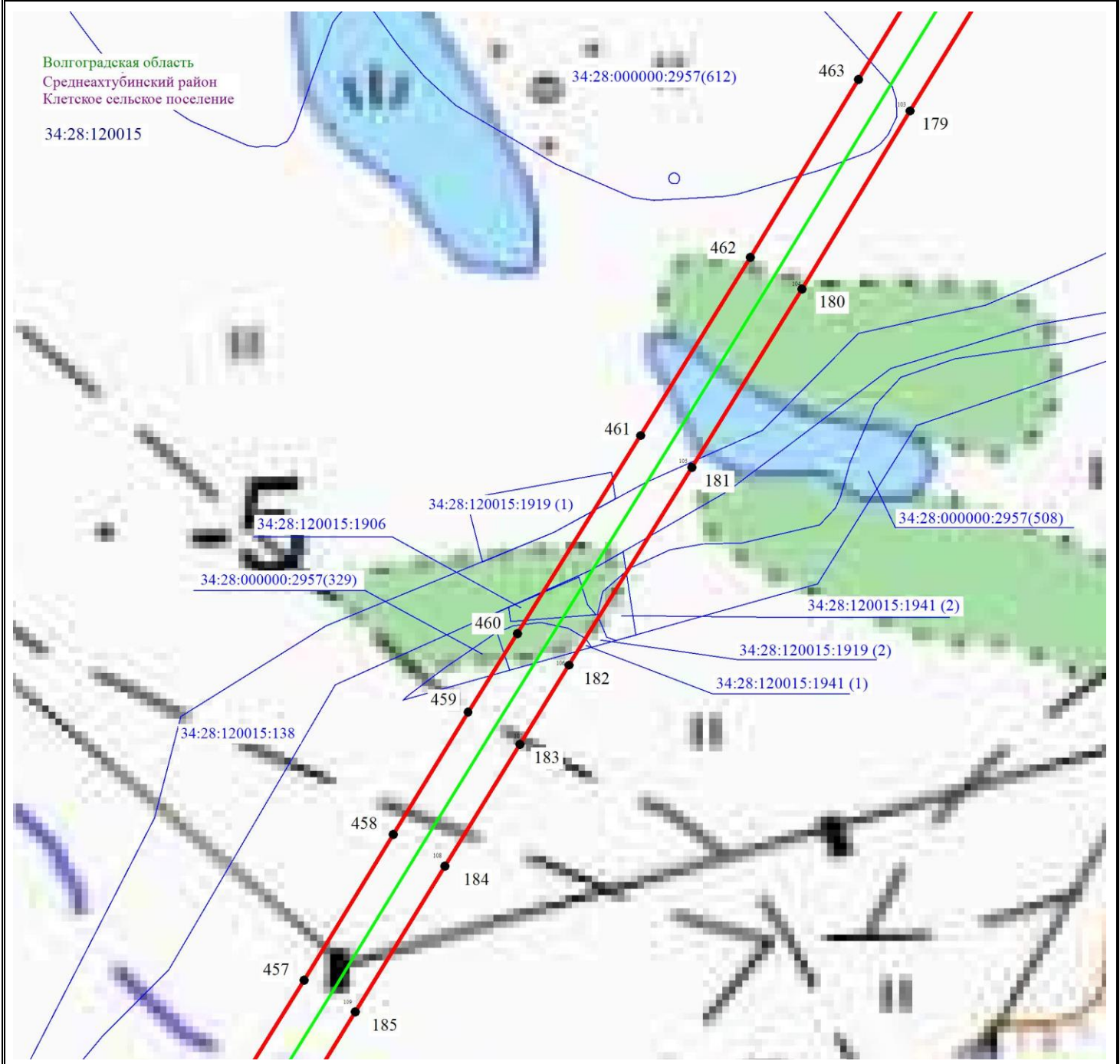


Схема расположения границ публичного сервитута



Масштаб 1: 2000

Используемые условные знаки и обозначения:

- - обозначение границы кадастрового квартала по сведениям ЕГРН
- - обозначение границы земельного участка по сведениям ЕГРН
- - обозначение границы публичного сервитута
- - обозначение объекта электросетевого хозяйства
- 2 - обозначение характерной точки охранной зоны

34:00:0000000 – обозначение номера кадастрового квартала

34:18:100014:525 – обозначение номера земельного участка

Волгоградская область - обозначение муниципального образования

Среднеахтубинский район

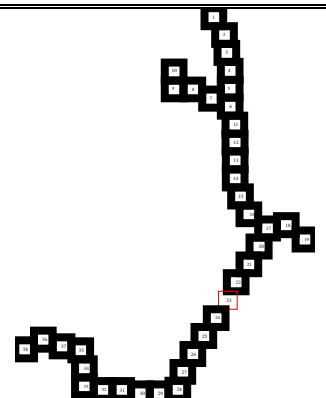
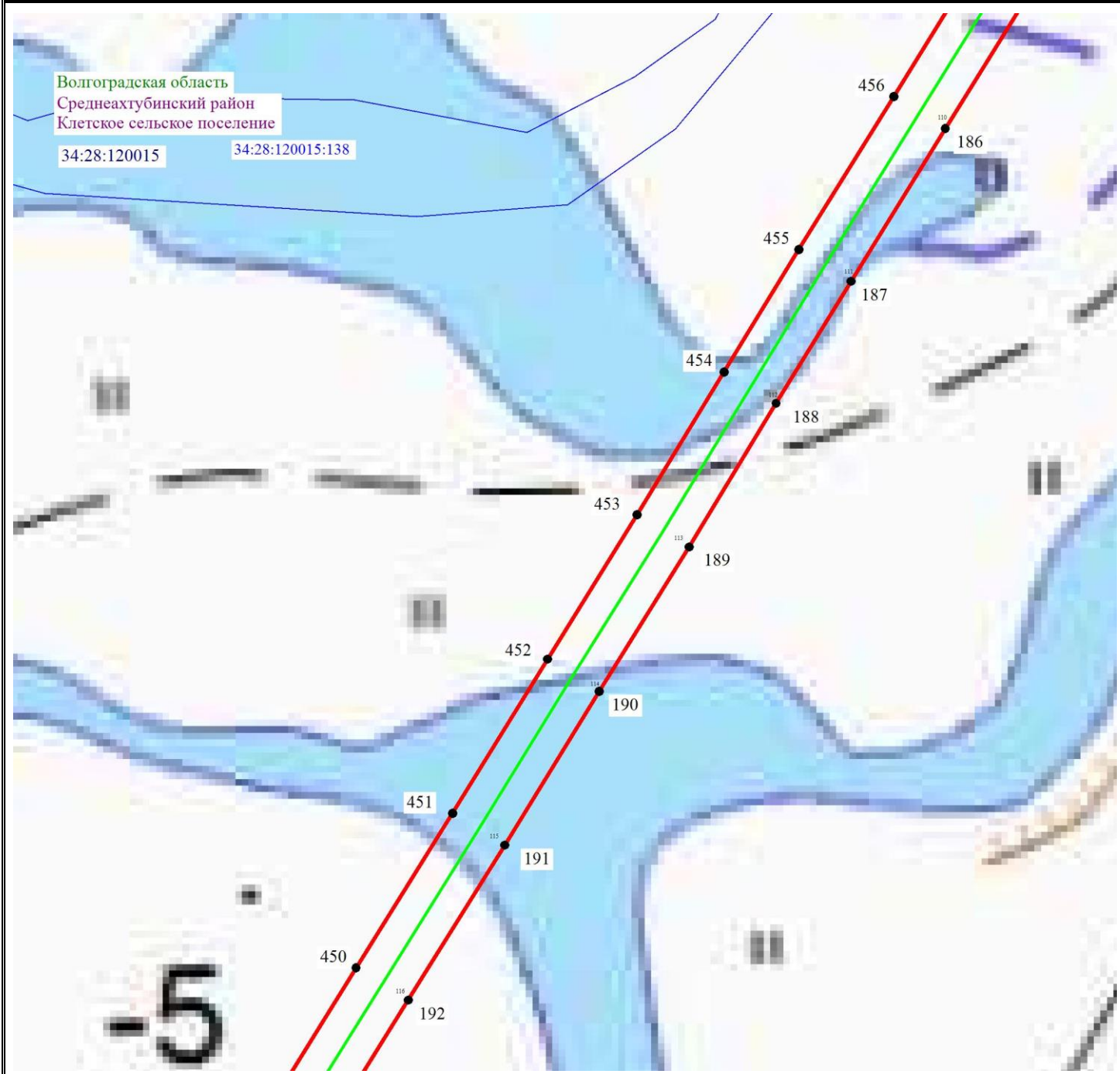







Схема расположения границ публичного сервитута



Масштаб 1: 2000

Используемые условные знаки и обозначения:

-  - обозначение границы кадастрового квартала по сведениям ЕГРН
-  - обозначение границы земельного участка по сведениям ЕГРН
-  - обозначение границы публичного сервитута
-  - обозначение объекта электросетевого хозяйства
-  2 - обозначение характерной точки охранной зоны

34:00:0000000 – обозначение номера кадастрового квартала

34:18:100014:525 – обозначение номера земельного участка

Волгоградская область - обозначение муниципального образования

Среднеахтубинский район

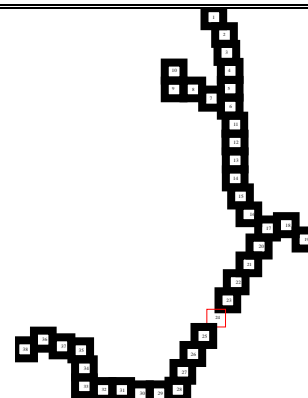







Схема расположения границ публичного сервитута

Волгоградская область
Среднеахтубинский район
Клетское сельское поселение
34:28:120015



Масштаб 1: 2000

Используемые условные знаки и обозначения:

-  - обозначение границы кадастрового квартала по сведениям ЕГРН
-  - обозначение границы земельного участка по сведениям ЕГРН
-  - обозначение границы публичного сервитута
-  - обозначение объекта электросетевого хозяйства
-  2 - обозначение характерной точки охранной зоны

34:00:0000000 – обозначение номера кадастрового квартала

34:18:100014:525 – обозначение номера земельного участка

Волгоградская область - обозначение муниципального образования

Среднеахтубинский район

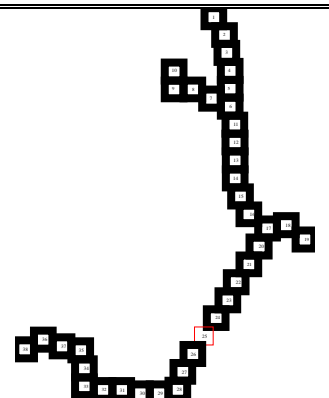
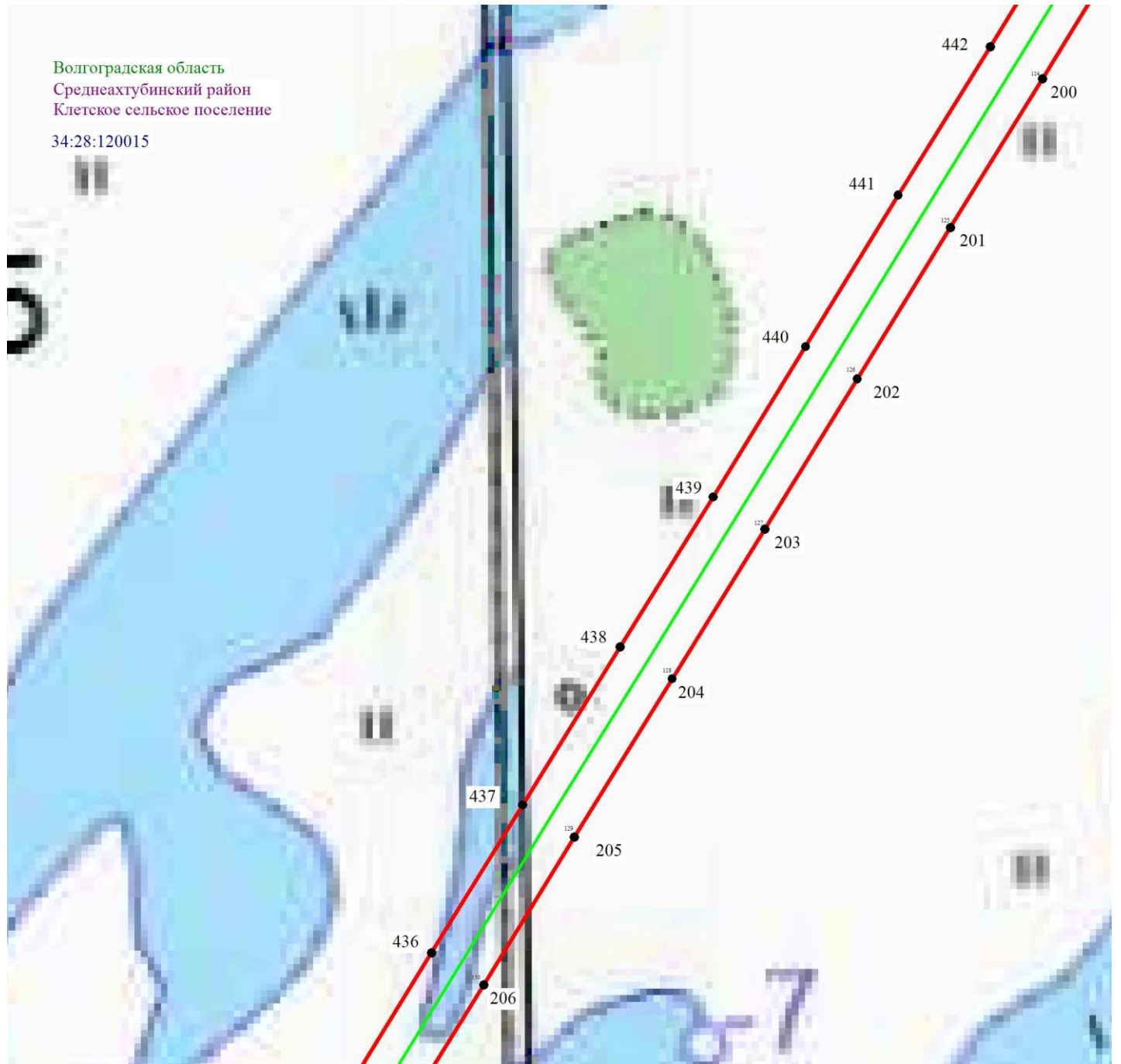







Схема расположения границ публичного сервитута

Волгоградская область
Среднеахтубинский район
Клетское сельское поселение
34:28:120015



Масштаб 1: 2000

Используемые условные знаки и обозначения:

-  - обозначение границы кадастрового квартала по сведениям ЕГРН
-  - обозначение границы земельного участка по сведениям ЕГРН
-  - обозначение границы публичного сервитута
-  - обозначение объекта электросетевого хозяйства
-  2 - обозначение характерной точки охранной зоны

34:00:0000000 – обозначение номера кадастрового квартала

34:18:100014:525 – обозначение номера земельного участка

Волгоградская область - обозначение муниципального образования

Среднеахтубинский район









Схема расположения границ публичного сервитута

Волгоградская область
Среднеахтубинский район
Клетское сельское поселение
34:28:120015



Масштаб 1: 2000

Используемые условные знаки и обозначения:

-  - обозначение границы кадастрового квартала по сведениям ЕГРН
-  - обозначение границы земельного участка по сведениям ЕГРН
-  - обозначение границы публичного сервитута
-  - обозначение объекта электросетевого хозяйства
-  - обозначение характерной точки охранной зоны

34:00:0000000 – обозначение номера кадастрового квартала

34:18:100014:525 – обозначение номера земельного участка

Волгоградская область - обозначение муниципального образования

Среднеахтубинский район


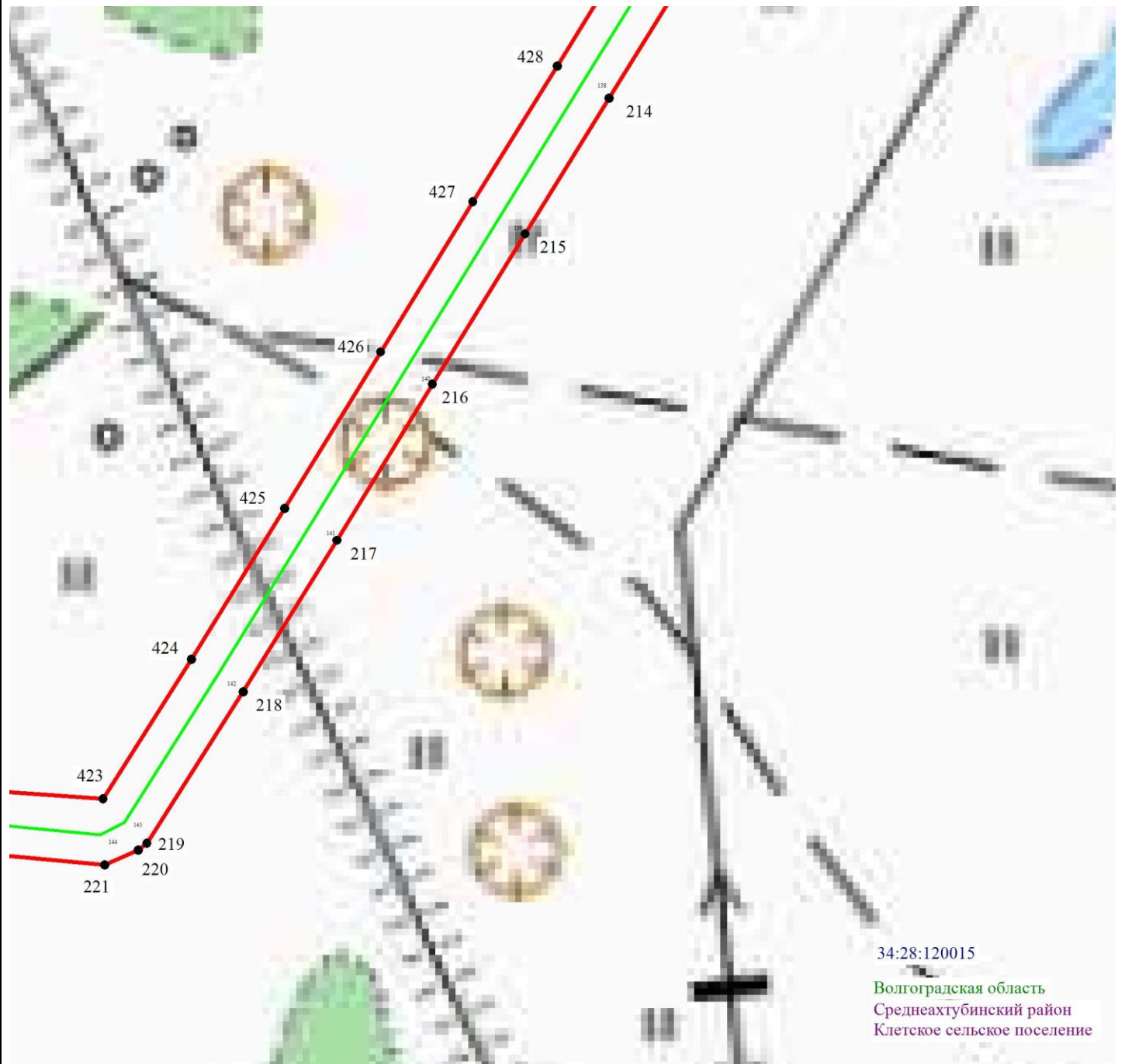


Схема расположения границ публичного сервитута








34:28:120015

Волгоградская область
Среднеахтубинский район
Клетское сельское поселение

Масштаб 1: 2000

Используемые условные знаки и обозначения:

-  - обозначение границы кадастрового квартала по сведениям ЕГРН
-  - обозначение границы земельного участка по сведениям ЕГРН
-  - обозначение границы публичного сервитута
-  - обозначение объекта электросетевого хозяйства
-  - обозначение характерной точки охранной зоны

34:00:000000 – обозначение номера кадастрового квартала

34:18:100014:525 – обозначение номера земельного участка

Волгоградская область - обозначение муниципального образования

Среднеахтубинский район


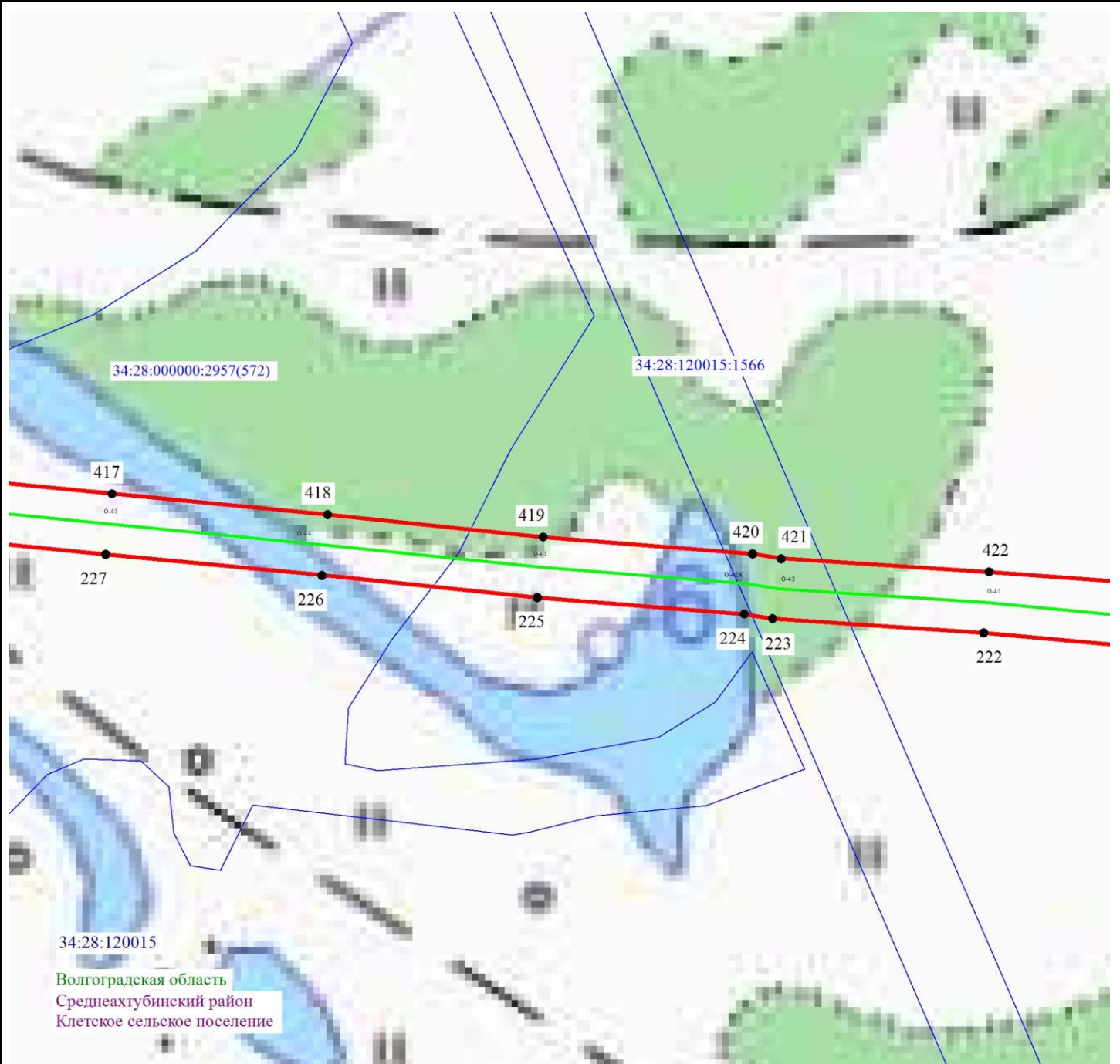







Схема расположения границ публичного сервитута



Масштаб 1: 2000

Используемые условные знаки и обозначения:

-  - обозначение границы кадастрового квартала по сведениям ЕГРН
-  - обозначение границы земельного участка по сведениям ЕГРН
-  - обозначение границы публичного сервитута
-  - обозначение объекта электросетевого хозяйства
-  - обозначение характерной точки охранной зоны

34:00:0000000 – обозначение номера кадастрового квартала

34:18:100014:525 – обозначение номера земельного участка

Волгоградская область - обозначение муниципального образования

Среднеахтубинский район


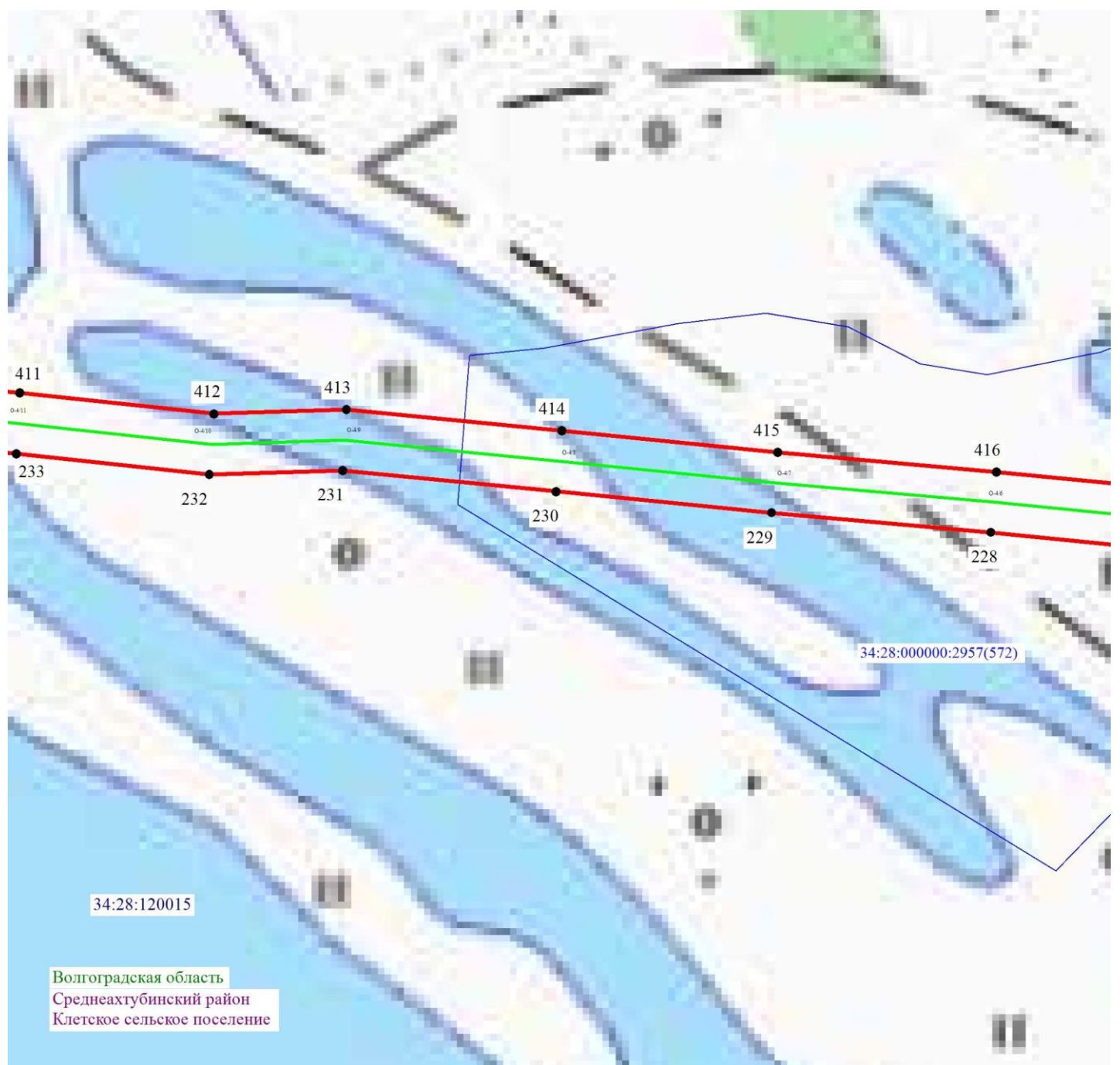







Схема расположения границ публичного сервитута



Масштаб 1: 2000

Используемые условные знаки и обозначения:

-  - обозначение границы кадастрового квартала по сведениям ЕГРН
-  - обозначение границы земельного участка по сведениям ЕГРН
-  - обозначение границы публичного сервитута
-  - обозначение объекта электросетевого хозяйства
-  - обозначение характерной точки охранной зоны

34:00:000000 – обозначение номера кадастрового квартала

34:18:100014:525 – обозначение номера земельного участка

Волгоградская область - обозначение муниципального образования

Среднеахтубинский район


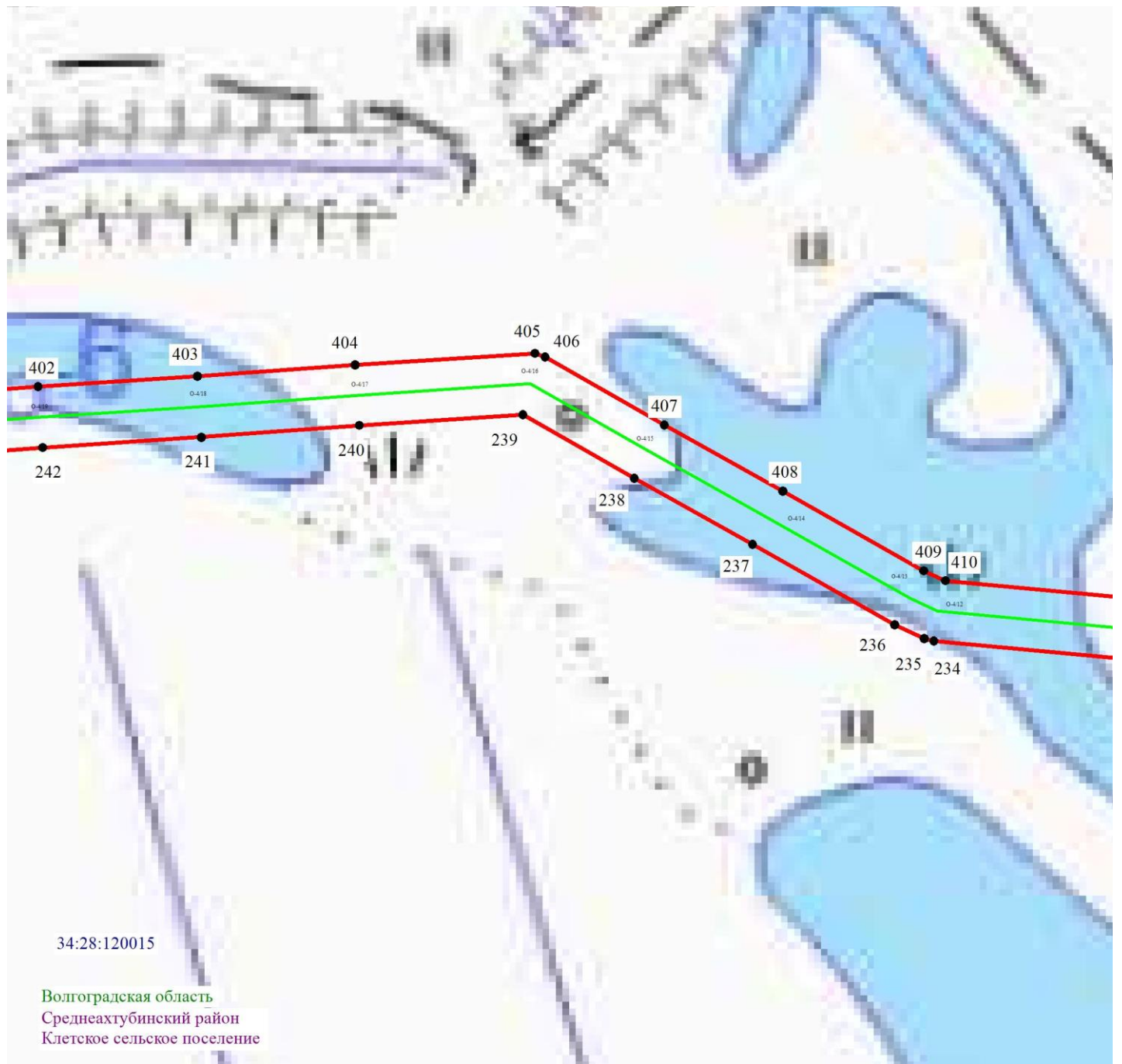







Схема расположения границ публичного сервитута



Масштаб 1: 2000

Используемые условные знаки и обозначения:

-  - обозначение границы кадастрового квартала по сведениям ЕГРН
-  - обозначение границы земельного участка по сведениям ЕГРН
-  - обозначение границы публичного сервитута
-  - обозначение объекта электросетевого хозяйства
-  2 - обозначение характерной точки охранной зоны

34:00:0000000 – обозначение номера кадастрового квартала

34:18:100014:525 – обозначение номера земельного участка

Волгоградская область - обозначение муниципального образования

Среднеахтубинский район


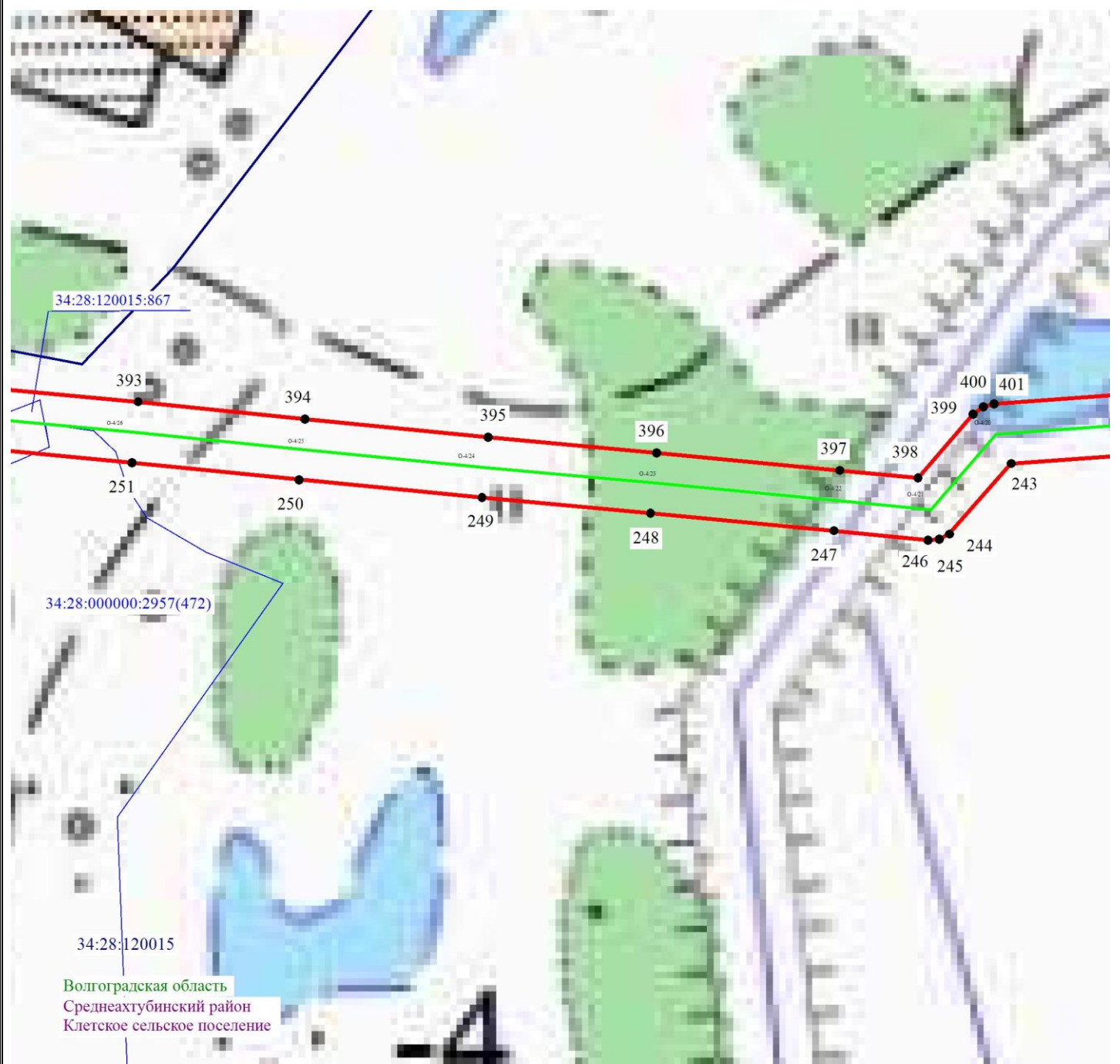







Схема расположения границ публичного сервитута



Масштаб 1: 2000

Используемые условные знаки и обозначения:

-  - обозначение границы кадастрового квартала по сведениям ЕГРН
-  - обозначение границы земельного участка по сведениям ЕГРН
-  - обозначение границы публичного сервитута
-  - обозначение объекта электросетевого хозяйства
-  2 - обозначение характерной точки охранной зоны

34:00:0000000 – обозначение номера кадастрового квартала

34:18:100014:525 – обозначение номера земельного участка

Волгоградская область - обозначение муниципального образования

Среднеахтубинский район


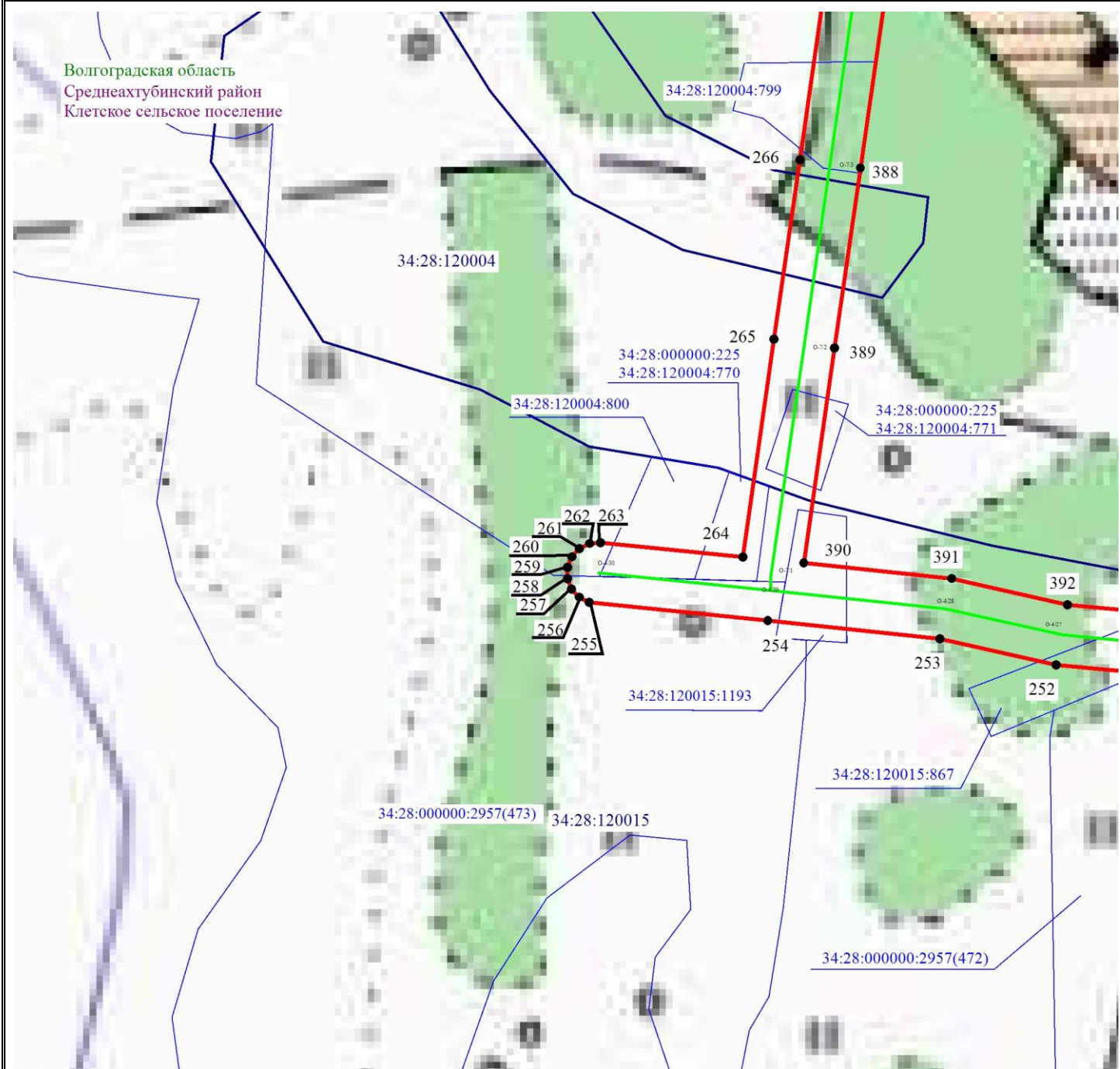


Схема расположения границ публичного сервитута



Масштаб 1: 2000

Используемые условные знаки и обозначения:

- - обозначение границы кадастрового квартала по сведениям ЕГРН
- - обозначение границы земельного участка по сведениям ЕГРН
- - обозначение границы публичного сервитута
- - обозначение объекта электросетевого хозяйства
- 2 - обозначение характерной точки охранной зоны

34:00:000000 – обозначение номера кадастрового квартала

34:18:100014:525 – обозначение номера земельного участка

Волгоградская область - обозначение муниципального образования

Среднеахтубинский район


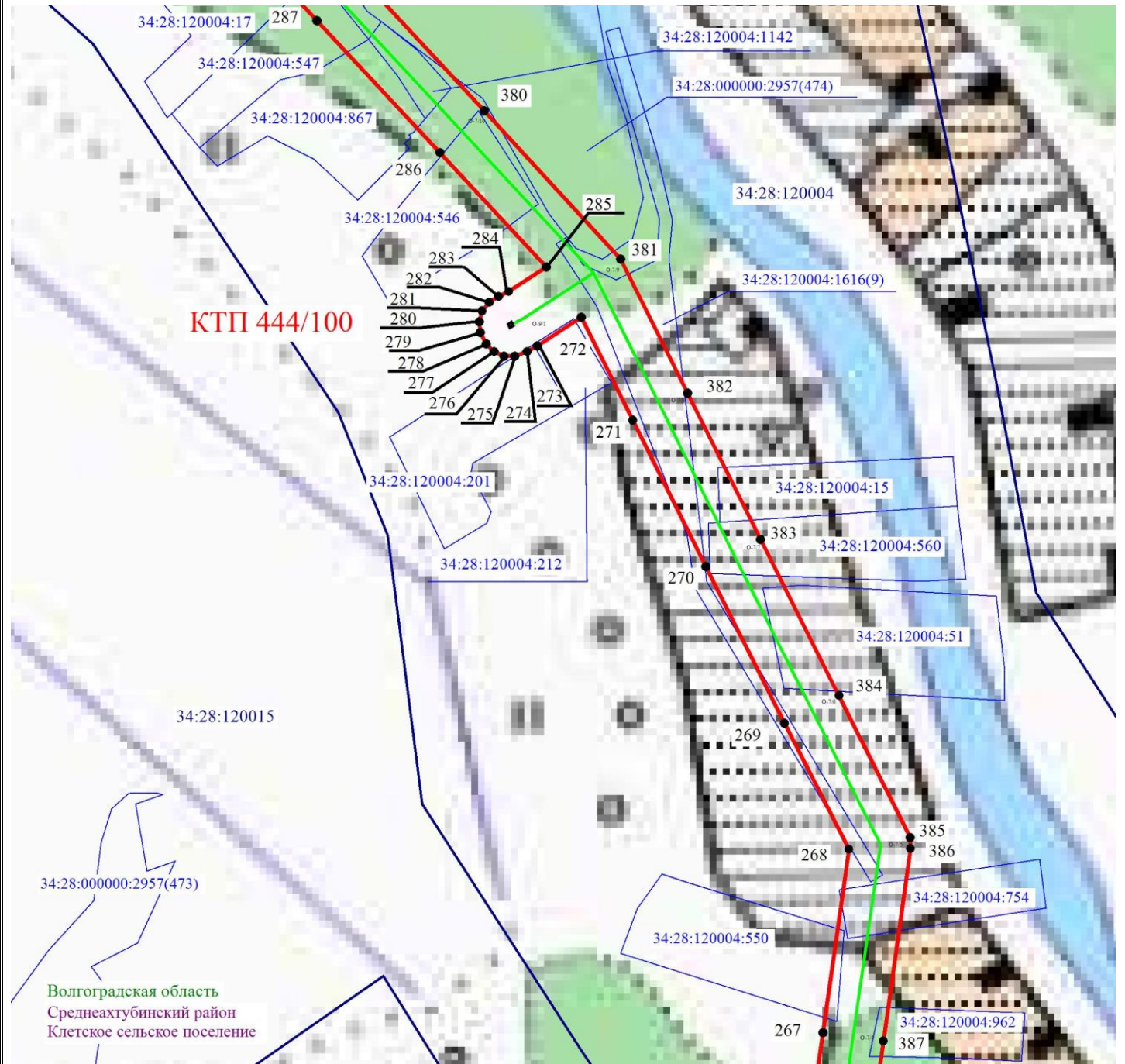


Схема расположения границ публичного сервитута



Масштаб 1: 2000

Используемые условные знаки и обозначения:

- - обозначение границы кадастрового квартала по сведениям ЕГРН
- - обозначение границы земельного участка по сведениям ЕГРН
- - обозначение границы публичного сервитута
- - обозначение объекта электросетевого хозяйства
- 2 - обозначение характерной точки охранной зоны

34:00:0000000 – обозначение номера кадастрового квартала

34:18:100014:525 – обозначение номера земельного участка

Волгоградская область - обозначение муниципального образования

Среднеахтубинский район


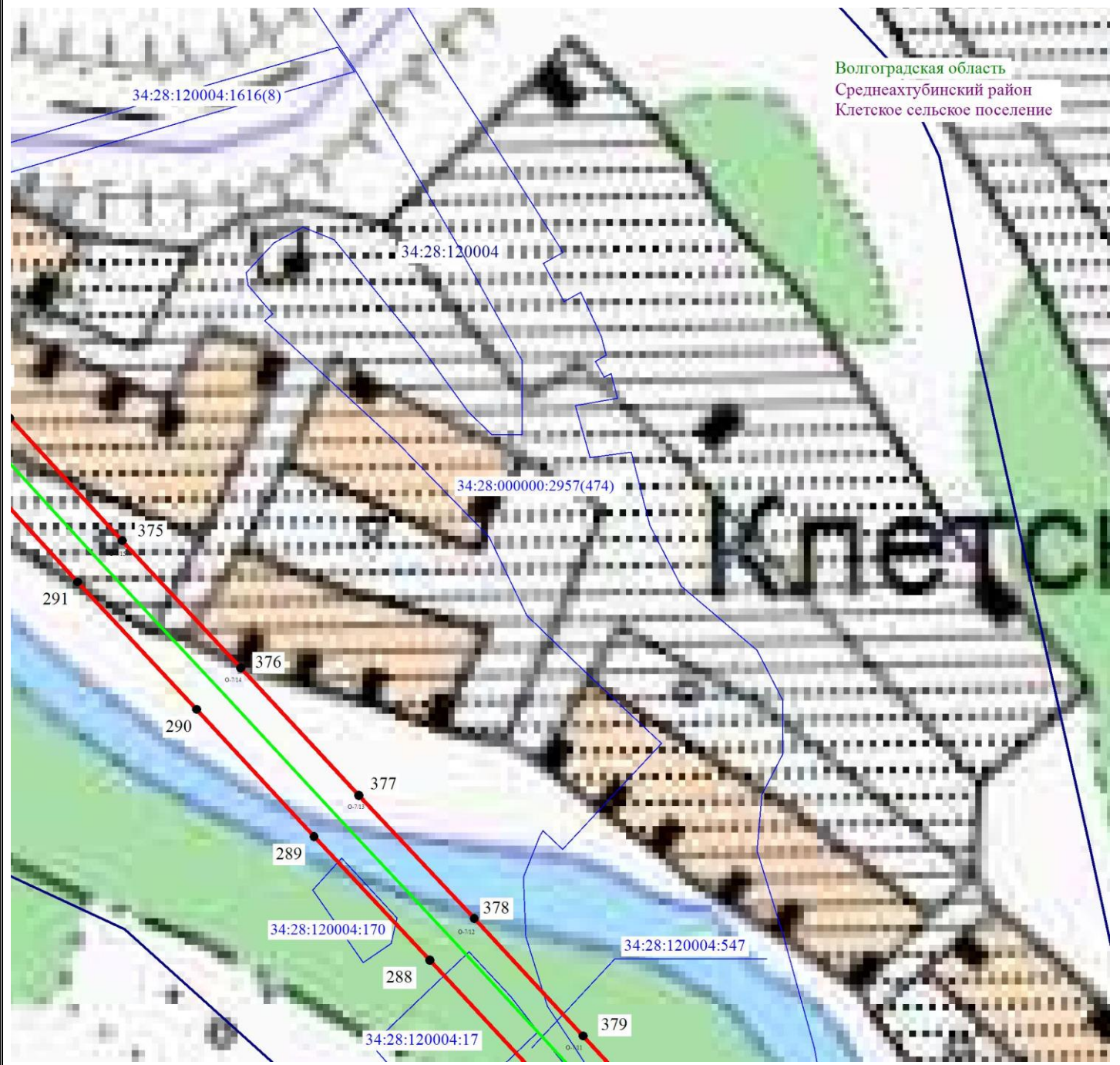







Схема расположения границ публичного сервитута



Масштаб 1: 2000

Используемые условные знаки и обозначения:

-  - обозначение границы кадастрового квартала по сведениям ЕГРН
-  - обозначение границы земельного участка по сведениям ЕГРН
-  - обозначение границы публичного сервитута
-  - обозначение объекта электросетевого хозяйства
-  2 - обозначение характерной точки охранной зоны

34:00:0000000 – обозначение номера кадастрового квартала

34:18:100014:525 – обозначение номера земельного участка

Волгоградская область - обозначение муниципального образования

Среднеахтубинский район

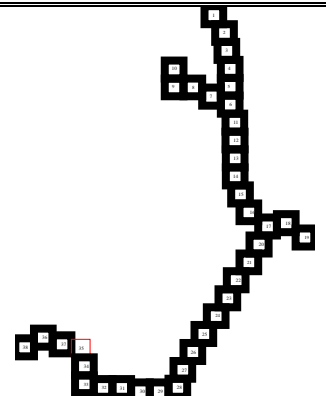
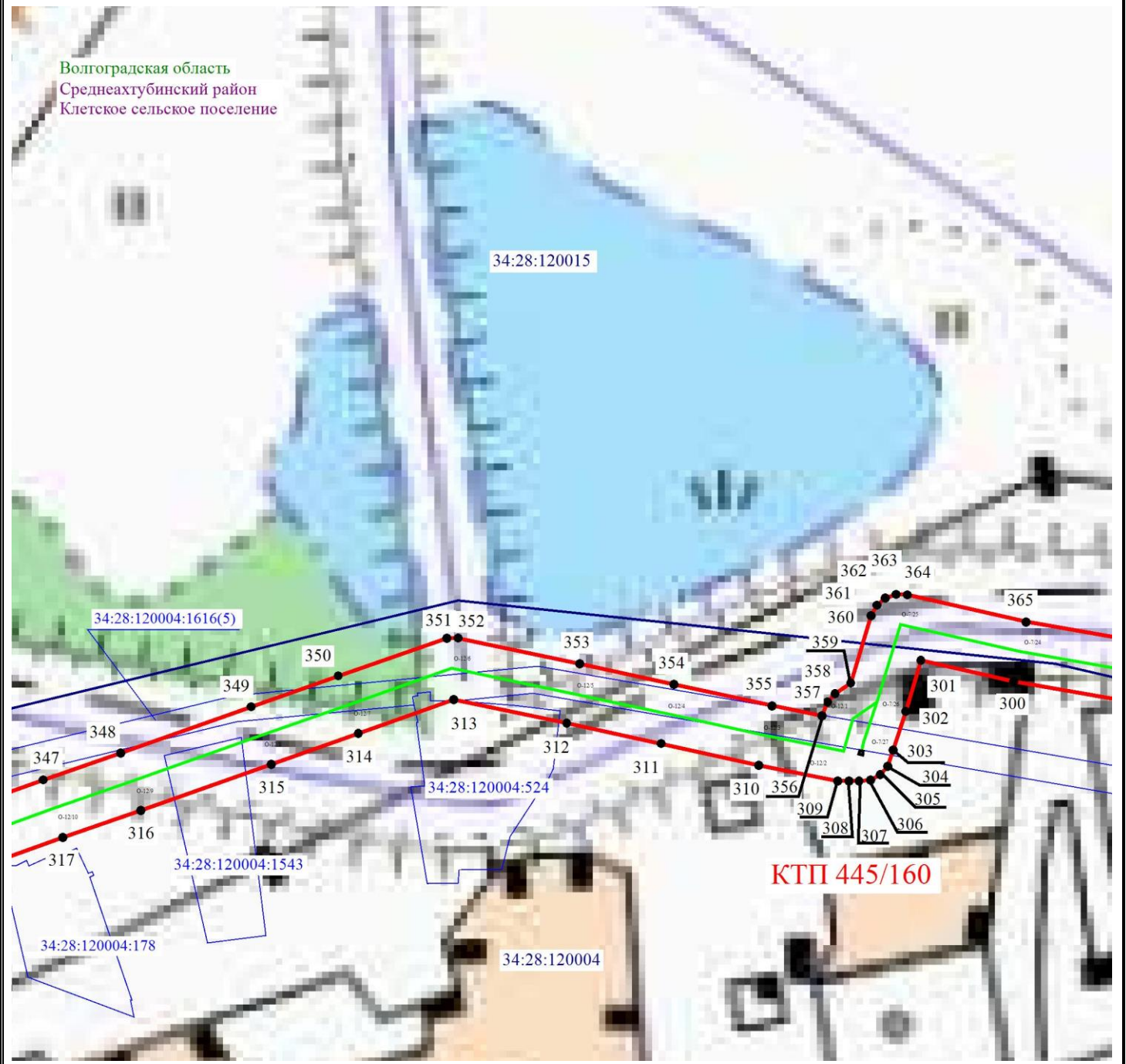


Схема расположения границ публичного сервитута



Масштаб 1: 2000

Используемые условные знаки и обозначения:

- - обозначение границы кадастрового квартала по сведениям ЕГРН
- - обозначение границы земельного участка по сведениям ЕГРН
- - обозначение границы публичного сервитута
- - обозначение объекта электросетевого хозяйства
- 2 - обозначение характерной точки охранной зоны

34:00:0000000 – обозначение номера кадастрового квартала

34:18:100014:525 – обозначение номера земельного участка

Волгоградская область - обозначение муниципального образования

Среднеахтубинский район

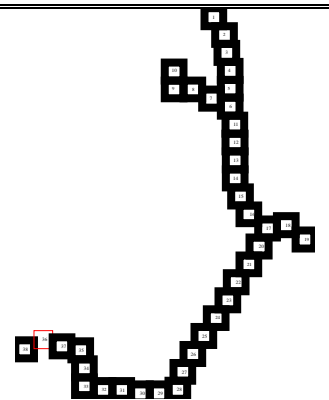
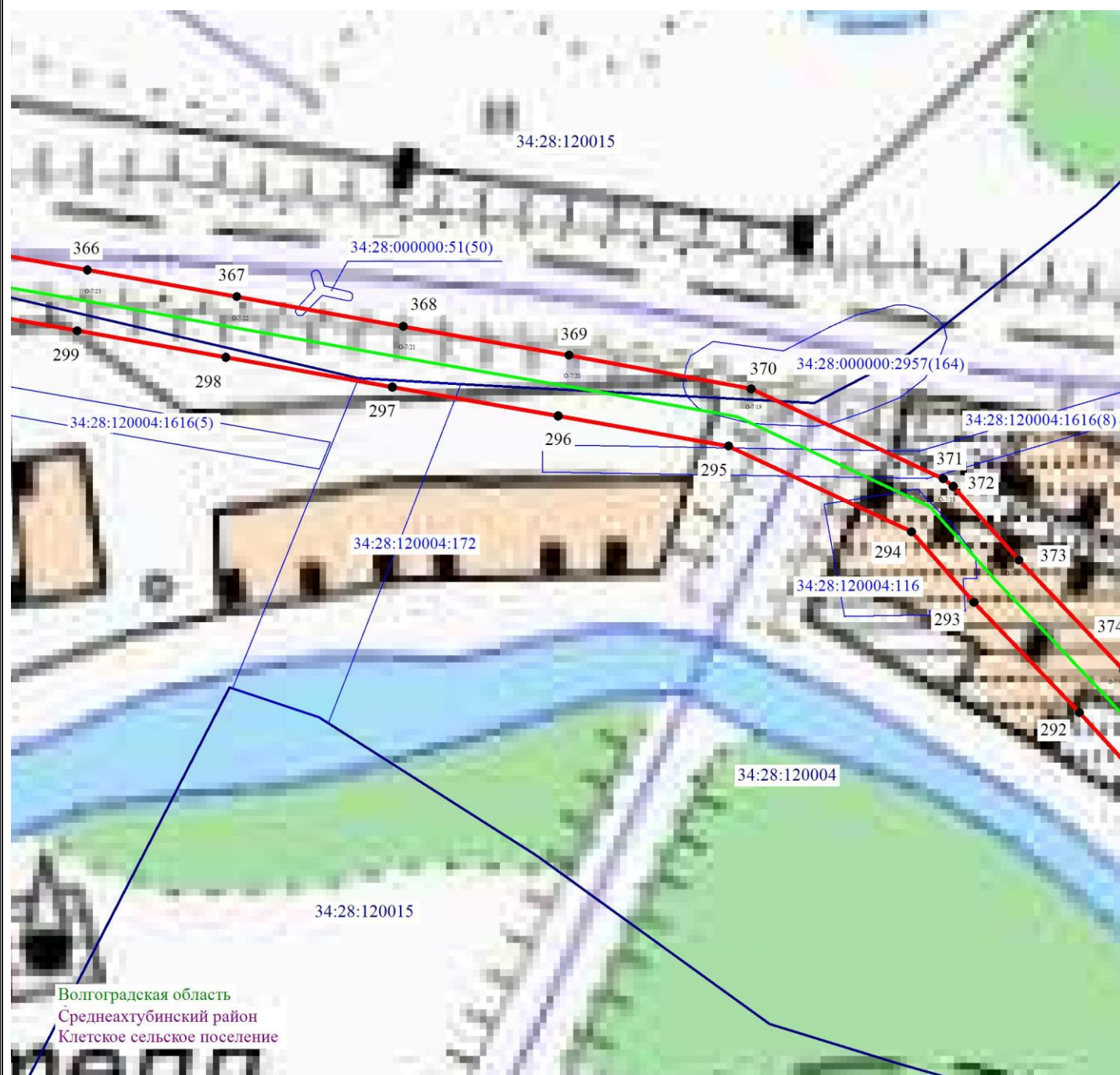


Схема расположения границ публичного сервитута



Масштаб 1: 2000

Используемые условные знаки и обозначения:

- - обозначение границы кадастрового квартала по сведениям ЕГРН
- - обозначение границы земельного участка по сведениям ЕГРН
- - обозначение границы публичного сервитута
- - обозначение объекта электросетевого хозяйства
- 2 - обозначение характерной точки охранной зоны

34:00:0000000 – обозначение номера кадастрового квартала

34:18:100014:525 – обозначение номера земельного участка

Волгоградская область - обозначение муниципального образования

Среднеахтубинский район

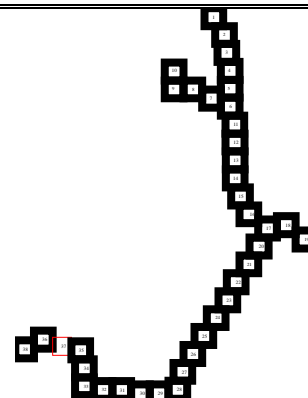
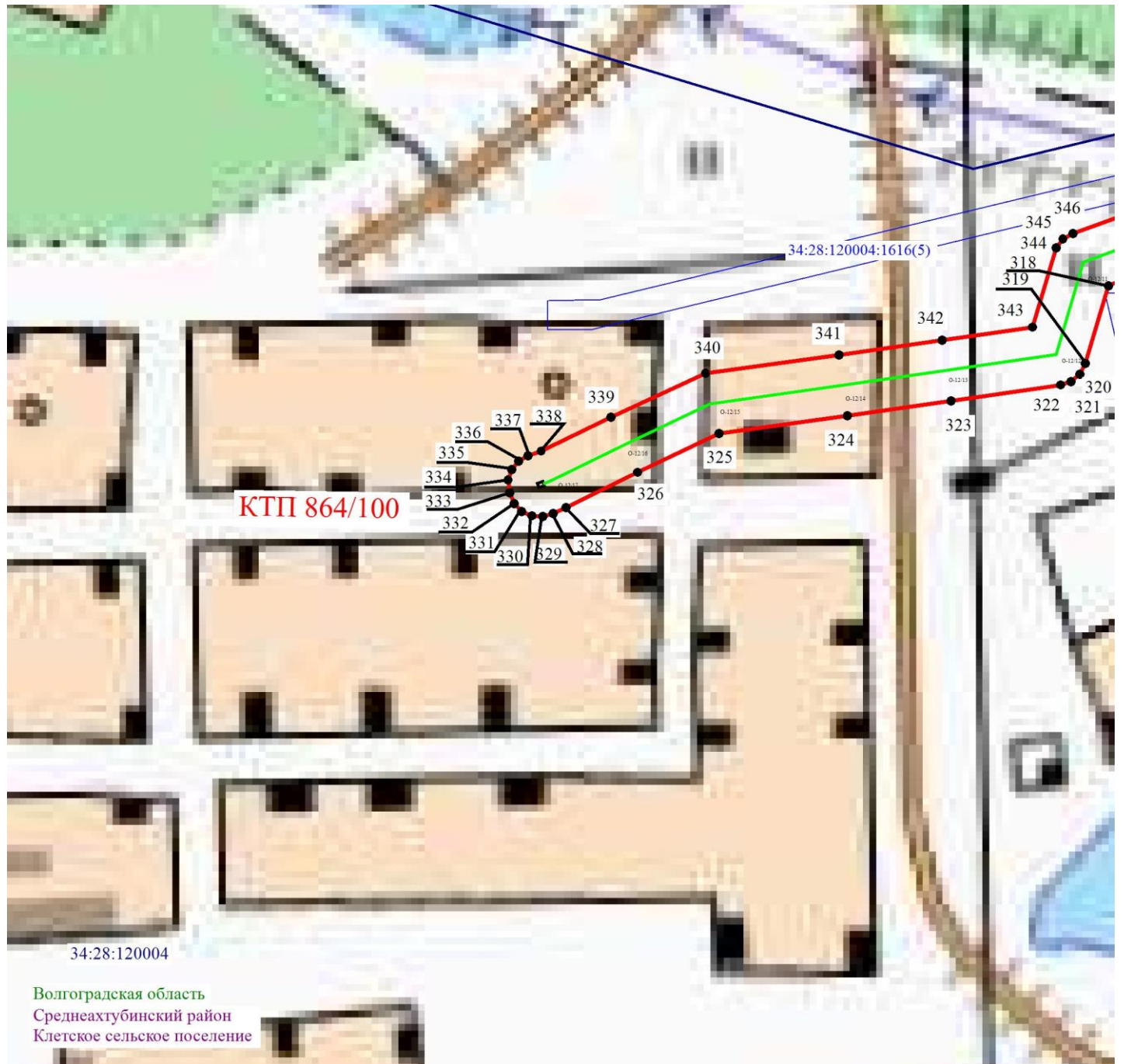


Схема расположения границ публичного сервитута



34:28:120004

Волгоградская область
Среднеахтубинский район
Клетское сельское поселение

Масштаб 1: 2000

Используемые условные знаки и обозначения:

- - обозначение границы кадастрового квартала по сведениям ЕГРН
- - обозначение границы земельного участка по сведениям ЕГРН
- - обозначение границы публичного сервитута
- - обозначение объекта электросетевого хозяйства
- 2 - обозначение характерной точки охранной зоны

34:00:0000000 – обозначение номера кадастрового квартала

34:18:100014:525 – обозначение номера земельного участка

Волгоградская область - обозначение муниципального образования

Среднеахтубинский район

