

КАРТА-ПЛАН ТЕРРИТОРИИ

Пояснительная записка

1. Сведения о территории выполнения комплексных кадастровых работ:

34:28:140003

(наименование субъекта Российской Федерации, муниципального образования, населенного пункта, уникальные учетные номера кадастровых кварталов, иные сведения, позволяющие определить местоположение территории, на которой выполняются комплексные кадастровые работы, например, наименование садоводческого или огороднического некоммерческого товарищества, гаражного кооператива, элемента планировочной структуры)

2. Основания выполнения комплексных кадастровых работ:

Наименование, дата и номер документа, на основании которого выполняются комплексные кадастровые работы:

Соглашение о предоставлении из федерального бюджета субсидий, в том числе грантов в форме субсидий, юридическим лицам, индивидуальным предпринимателям, а также физическим лицам № 321-20-2025-002 от 30 января 2025 г.

3. Дата подготовки карты-плана территории: 9 июня 2025 г.

4. Сведения о заказчике(ах) комплексных кадастровых работ:

В отношении юридического лица, органа местного самоуправления муниципального района, муниципального округа или городского округа либо уполномоченного исполнительного органа государственной власти субъекта Российской Федерации:

полное или сокращенное (в случае, если имеется) наименование: Управление Росреестра по Волгоградской области

основной государственный регистрационный номер: 1043400443074

идентификационный номер налогоплательщика: 3445071298

В отношении физического лица или представителя физических или юридических лиц:

фамилия, имя, отчество (последнее - при наличии): —

страховой номер индивидуального лицевого счета в системе обязательного пенсионного страхования Российской Федерации (СНИЛС): —

Наименование и реквизиты документа, подтверждающие полномочия представителя заказчика(ов) комплексных кадастровых работ:

—

Адрес электронной почты (для направления уведомления о результатах внесения сведений в Единый государственный реестр недвижимости):

—

5. Сведения об исполнителе комплексных кадастровых работ:

Полное или сокращенное (в случае, если имеется) наименование и адрес юридического лица, с которым заключен государственный или муниципальный контракт либо договор подряда на выполнение комплексных кадастровых работ:

Фамилия, имя, отчество кадастрового инженера (последнее - при наличии): Никитин Сергей Александрович
и основной государственный регистрационный номер кадастрового инженера индивидуального предпринимателя (ОГРНИП): —

Страховой номер индивидуального лицевого счета в системе обязательного пенсионного страхования Российской Федерации (СНИЛС) кадастрового инженера: 063-989-308-14

Уникальный реестровый номер кадастрового инженера в реестре саморегулируемой организации кадастровых инженеров и дата внесения сведений о физическом лице в такой реестр: НП001839, 24 июня 2016 г.

Полное или (в случае, если имеется) сокращенное наименование саморегулируемой организации кадастровых инженеров, членом которой является кадастровый инженер: Саморегулируемая организация Ассоциация "Кадастровые инженеры юга"

Контактный телефон: +79023116093

Почтовый адрес и адрес электронной почты, по которым осуществляется связь с кадастровым инженером: 400010, Волгоградская область, г. Волгоград, ул. Курская, дом 16, vzemlemer@gmail.com

6. Перечень документов, использованных при подготовке карты-плана территории:

№ п/п	Реквизиты документа				
	Вид	Дата	Номер	Наименование	Иные сведения
1	2	3	4	5	6
1	Кадастровый план территории, выдан: Филиал публично-правовой компании "Роскадастр" по Волгоградской области	30 сентября 2024 г.	КУВИ-001/2024-242074660	Кадастровый план территории	—
2	Иной документ	27 апреля 2023 г.	170-13056/2023-В	Выписка о пунктах государственной геодезической сети	—
3	Иной документ	6 июня 2023 г.	170-17633/2023-В	Выписка о пунктах государственной геодезической сети	—
4	Иной документ	15 марта 2023 г.	170-6532/2023-В	Выписка о пунктах государственной геодезической сети	—

7. Пояснения к карте-плану территории:

Сведения о пунктах геодезической сети и средствах измерений

1. Сведения о пунктах геодезической сети:

№ п/п	Вид геодезической сети	Название пункта геодезической сети и тип знака	Система координат пункта геодезической сети	Координаты пункта, м		Дата обследования — Сведения о состоянии		
				X	Y	наружного знака пункта	центра пункта	марки центра пункта
1	2	3	4	5	6	7	8	9
1	ГГС. 2	Ямы, пирамида	МСК-34 зона 2	475 570,52	2 192 971,18	Сохранился	Сохранился	Сохранился
2	ГГС. 3	Зиновьев Бугор, пир.		475 493,85	2 199 753,78			
3	ГГС. 2	Корчеватый, пирамида	МСК-34, зона 2	467 034,43	2 202 880,29	Утрачен		
4	ГГС. 3	Татьянка, пирамида	МСК-34 зона 2	462 406,90	2 196 038,38	Сохранился		

2. Сведения об использованных средствах измерений:

№ п/п	Наименование и обозначение типа средства измерений - прибора (инструмента, аппаратуры)	Заводской или серийный номер средства измерений	Реквизиты свидетельства о поверке прибора (инструмента, аппаратуры) и (или) срок действия поверки
1	2	3	4
1	Аппаратура геодезическая спутниковая PrinCe i30	3497399	Свидетельство о поверке №С-ГСХ/23-08-2024/365072026
2	Аппаратура геодезическая спутниковая PRINCE i50	3487416	Свидетельство о поверке №С-ГСХ/23-08-2024/365072025

Сведения об уточняемых земельных участках

1. Сведения о характерных точках границ уточняемого земельного участка с кадастровым номером 34:28:140003:56 :
 Система координат МСК-34 зона 2 Зона № 2

Обозначение характерных точек границ	Координаты, м				Метод определения координат	Формулы, примененные для расчета средней квадратической погрешности определения координат характерных точек границ (Mt), с подставленными в такие формулы значениями и итоговые (вычисленные) значения Mt, м	Описание закрепления точки
	содержатся в Едином государственном реестре недвижимости		определены в результате выполнения комплексных кадастровых работ				
	X	Y	X	Y			
1	2	3	4	5	6	7	8
н174	—	—	475 901,21	2 212 067,90	Метод спутниковых геодезических измерений (определений)	$\sqrt{(0,00^2 + 0,10^2)} = 0,10$	—
н188	—	—	475 904,44	2 212 071,95			
н175	—	—	475 915,72	2 212 085,50			
н176	—	—	475 920,37	2 212 090,86			
н177	—	—	475 929,29	2 212 100,40			
н178	—	—	475 941,08	2 212 090,70			
н179	—	—	475 935,65	2 212 082,32			
н180	—	—	475 945,50	2 212 074,26			
н181	—	—	475 935,19	2 212 059,91			
н182	—	—	475 924,33	2 212 045,79			
н183	—	—	475 916,88	2 212 049,59			

1	2	3	4	5	6	7	8
н184	—	—	475 912,54	2 212 059,37	Метод спутниковых геодезических измерений (определений)	$\sqrt{(0,00^2 + 0,10^2)} = 0,10$	—
н174	—	—	475 901,21	2 212 067,90			

2. Сведения о частях границ уточняемого земельного участка с кадастровым номером 34:28:140003:56 :

Обозначение части границ		Горизонтальное проложение (S), м	Описание прохождения части границ	Сведения о согласовании местоположения границ (согласовано/спорное)
от т.	до т.			
1	2	3	4	5
н174	н188	5,18	—	согласовано
н188	н175	17,63		
н175	н176	7,10		
н176	н177	13,06		
н177	н178	15,27		
н178	н179	9,99		
н179	н180	12,73		
н180	н181	17,67		
н181	н182	17,81		
н182	н183	8,36		
н183	н184	10,70		
н184	н174	14,18		

3. Сведения о характеристиках уточняемого земельного участка с кадастровым номером 34:28:140003:56 :

№ п/п	Наименование характеристики земельного участка	Значение характеристики
1	2	3
1.	Адрес земельного участка	Российская Федерация, Волгоградская область, Среднеахтубинский м.р-н, Куйбышевское с.п., Кочетково х, Набережная ул, д 9/2
1.1.	Сведения о местоположении земельного участка (при отсутствии адреса) в структурированном в соответствии с федеральной информационной адресной системой виде	—
1.2.	Дополнительные сведения о местоположении земельного участка	—
2.	Площадь земельного участка ± величина погрешности определения (вычисления) площади ($P \pm \Delta P$), м ²	1 227 ±

1	2	3
3.	Формула, примененная для вычисления предельной погрешности определения площади земельного участка, с подставленными значениями и итоговые (вычисленные) значения	
4.	Площадь земельного участка согласно сведениям Единого государственного реестра недвижимости (Ркад), м ²	—
5.	Оценка расхождения Р и Ркад (Р - Ркад), м ²	—
6.	Предельный минимальный и максимальный размеры земельного участка (Рмин и Рмакс), м ²	Рмин = 300 Рмакс = 3 000
7.	Вид (виды) разрешенного использования	—
7.1.	Дополнительные сведения об использовании земельного участка	—
8.	Кадастровый или иной государственный учетный номер (инвентарный) здания, сооружения, объекта незавершенного строительства, расположенного на земельном участке	34:28:140003:116
9.	Сведения о земельных участках (землях общего пользования, территории общего пользования), посредством которых обеспечивается доступ	—
10.	Иные сведения	—

4. Пояснения к сведениям об уточняемом земельном участке с кадастровым номером 34:28:140003:56 :

1.	—
----	---

1. Сведения о характерных точках границ уточняемого земельного участка с кадастровым номером 34:28:140003:34 :
Система координат МСК-34 зона 2 Зона № 2

Обозначение характерных точек границ	Координаты, м				Метод определения координат	Формулы, примененные для расчета средней квадратической погрешности определения координат характерных точек границ (Mt), с подставленными в такие формулы значениями и итоговые (вычисленные) значения Mt, м	Описание закрепления точки
	содержатся в Едином государственном реестре недвижимости		определены в результате выполнения комплексных кадастровых работ				
	X	Y	X	Y			
1	2	3	4	5	6	7	8
н177	—	—	475 929,29	2 212 100,40	Метод спутниковых геодезических измерений (определений)	$\sqrt{(0,00^2 + 0,10^2)} = 0,10$	—

1	2	3	4	5	6	7	8
н185	—	—	475 917,10	2 212 111,06	Метод спутниковых геодезических измерений (определений)	$\sqrt{(0,00^2 + 0,10^2)} = 0,10$	—
н197	—	—	475 916,27	2 212 110,15			
н186	—	—	475 891,97	2 212 082,52			
н187	—	—	475 904,44	2 212 071,95			
н175	—	—	475 915,72	2 212 085,50			
н176	—	—	475 920,37	2 212 090,86			
н177	—	—	475 929,29	2 212 100,40			

2. Сведения о частях границ уточняемого земельного участка с кадастровым номером 34:28:140003:34 :

Обозначение части границ		Горизонтальное проложение (S), м	Описание прохождения части границ	Сведения о согласовании местоположения границ (согласовано/спорное)
от т.	до т.			
1	2	3	4	5
н177	н185	16,19	—	согласовано
н185	н197	1,23		
н197	н186	36,80		
н186	н187	16,35		
н187	н175	17,63		
н175	н176	7,10		
н176	н177	13,06		

3. Сведения о характеристиках уточняемого земельного участка с кадастровым номером 34:28:140003:34 :

№ п/п	Наименование характеристики земельного участка	Значение характеристики
1	2	3
1		

1	2	3
1.	Адрес земельного участка	Российская Федерация, Волгоградская область, Среднеахтубинский м.р-н, Куйбышевское с.п., Кочетково х, Набережная ул, д 9/1
1.1.	Сведения о местоположении земельного участка (при отсутствии адреса) в структурированном в соответствии с федеральной информационной адресной системой виде	—
1.2.	Дополнительные сведения о местоположении земельного участка	—
2.	Площадь земельного участка \pm величина погрешности определения (вычисления) площади ($P \pm \Delta P$), м ²	607 \pm 0,10
3.	Формула, примененная для вычисления предельной погрешности определения площади земельного участка, с подставленными значениями и итоговые (вычисленные) значения	
4.	Площадь земельного участка согласно сведениям Единого государственного реестра недвижимости (Ркад), м ²	—
5.	Оценка расхождения P и Ркад ($P - P_{кад}$), м ²	—
6.	Предельный минимальный и максимальный размеры земельного участка (Рмин и Рмакс), м ²	Рмин = 300 Рмакс = 3 000
7.	Вид (виды) разрешенного использования	—
7.1.	Дополнительные сведения об использовании земельного участка	—
8.	Кадастровый или иной государственный учетный номер (инвентарный) здания, сооружения, объекта незавершенного строительства, расположенного на земельном участке	—
9.	Сведения о земельных участках (землях общего пользования, территории общего пользования), посредством которых обеспечивается доступ	—
10.	Иные сведения	—
4. Пояснения к сведениям об уточняемом земельном участке с кадастровым номером		34:28:140003:34 :
1.	—	

1. Сведения о характерных точках границ уточняемого земельного участка с кадастровым номером 34:28:140003:43 :
 Система координат МСК-34 зона 2 Зона № 2

Обозначение характерных точек границ	Координаты, м				Метод определения координат	Формулы, примененные для расчета средней квадратической погрешности определения координат характерных точек границ (Mt), с подставленными в такие формулы значениями и итоговые (вычисленные) значения Mt, м	Описание закрепления точки
	содержатся в Едином государственном реестре недвижимости		определены в результате выполнения комплексных кадастровых работ				
	X	Y	X	Y			
1	2	3	4	5	6	7	8
н157	—	—	475 935,21	2 212 130,31	Метод спутниковых геодезических измерений (определений)	$\sqrt{(0,00^2 + 0,10^2)} = 0,10$	—
н158	—	—	475 923,21	2 212 116,61			
н159	—	—	475 890,61	2 212 145,94			
н160	—	—	475 903,94	2 212 159,64			
н157	—	—	475 935,21	2 212 130,31			

2. Сведения о частях границ уточняемого земельного участка с кадастровым номером 34:28:140003:43 :

Обозначение части границ		Горизонтальное проложение (S), м	Описание прохождения части границ	Сведения о согласовании местоположения границ (согласовано/спорное)
от т.	до т.			
1	2	3	4	5
н157	н158	18,21	—	согласовано
н158	н159	43,85		
н159	н160	19,11		
н160	н157	42,87		

3. Сведения о характеристиках уточняемого земельного участка с кадастровым номером 34:28:140003:43 :

№ п/п	Наименование характеристики земельного участка	Значение характеристики
1	2	3
1	2	3

1	2	3
1.	Адрес земельного участка	Российская Федерация, Волгоградская область, Среднеахтубинский м.р-н, Куйбышевское с.п., Кочетково х, Набережная ул, д 6/1
1.1.	Сведения о местоположении земельного участка (при отсутствии адреса) в структурированном в соответствии с федеральной информационной адресной системой виде	—
1.2.	Дополнительные сведения о местоположении земельного участка	—
2.	Площадь земельного участка \pm величина погрешности определения (вычисления) площади ($P \pm \Delta P$), м ²	809 \pm 0,10
3.	Формула, примененная для вычисления предельной погрешности определения площади земельного участка, с подставленными значениями и итоговые (вычисленные) значения	
4.	Площадь земельного участка согласно сведениям Единого государственного реестра недвижимости (Ркад), м ²	—
5.	Оценка расхождения P и Ркад ($P - P_{кад}$), м ²	—
6.	Предельный минимальный и максимальный размеры земельного участка (Рмин и Рмакс), м ²	Рмин = 300 Рмакс = 3 000
7.	Вид (виды) разрешенного использования	—
7.1.	Дополнительные сведения об использовании земельного участка	—
8.	Кадастровый или иной государственный учетный номер (инвентарный) здания, сооружения, объекта незавершенного строительства, расположенного на земельном участке	34:00:000000:20250
9.	Сведения о земельных участках (землях общего пользования, территории общего пользования), посредством которых обеспечивается доступ	—
10.	Иные сведения	—
4. Пояснения к сведениям об уточняемом земельном участке с кадастровым номером		34:28:140003:43 :
1.		—

1. Сведения о характерных точках границ уточняемого земельного участка с кадастровым номером 34:28:140003:58 :
 Система координат МСК-34 зона 2 Зона № 2

Обозначение характерных точек границ	Координаты, м				Метод определения координат	Формулы, примененные для расчета средней квадратической погрешности определения координат характерных точек границ (Mt), с подставленными в такие формулы значениями и итоговые (вычисленные) значения Mt, м	Описание закрепления точки
	содержатся в Едином государственном реестре недвижимости		определены в результате выполнения комплексных кадастровых работ				
	X	Y	X	Y			
1	2	3	4	5	6	7	8
н198	—	—	475 890,56	2 212 131,13	Метод спутниковых геодезических измерений (определений)	$\sqrt{(0,00^2 + 0,10^2)} = 0,10$	—
н201	—	—	475 868,74	2 212 149,67			
н202	—	—	475 818,09	2 212 095,69			
н203	—	—	475 834,85	2 212 075,68			
н199	—	—	475 835,40	2 212 072,95			
н198	—	—	475 890,56	2 212 131,13			

2. Сведения о частях границ уточняемого земельного участка с кадастровым номером 34:28:140003:58 :

Обозначение части границ		Горизонтальное проложение (S), м	Описание прохождения части границ	Сведения о согласовании местоположения границ (согласовано/спорное)
от т.	до т.			
1	2	3	4	5
н198	н201	28,63	—	согласовано
н201	н202	74,02		
н202	н203	26,10		
н203	н199	2,78		
н199	н198	80,17		

3. Сведения о характеристиках уточняемого земельного участка с кадастровым номером 34:28:140003:58 :

№ п/п	Наименование характеристики земельного участка	Значение характеристики
1	2	3
1	2	3

1	2	3
1.	Адрес земельного участка	Российская Федерация, Волгоградская область, Среднеахтубинский м.р-н, Куйбышевское с.п., Кочетково х, Набережная ул, д 5
1.1.	Сведения о местоположении земельного участка (при отсутствии адреса) в структурированном в соответствии с федеральной информационной адресной системой виде	—
1.2.	Дополнительные сведения о местоположении земельного участка	—
2.	Площадь земельного участка \pm величина погрешности определения (вычисления) площади ($P \pm \Delta P$), м ²	2 172 \pm 0,10
3.	Формула, примененная для вычисления предельной погрешности определения площади земельного участка, с подставленными значениями и итоговые (вычисленные) значения	
4.	Площадь земельного участка согласно сведениям Единого государственного реестра недвижимости (Ркад), м ²	2 172,00
5.	Оценка расхождения P и Ркад ($P - P_{кад}$), м ²	0
6.	Предельный минимальный и максимальный размеры земельного участка (Рмин и Рмакс), м ²	Рмин = 300 Рмакс = 3 000
7.	Вид (виды) разрешенного использования	—
7.1.	Дополнительные сведения об использовании земельного участка	—
8.	Кадастровый или иной государственный учетный номер (инвентарный) здания, сооружения, объекта незавершенного строительства, расположенного на земельном участке	34:28:140003:115
9.	Сведения о земельных участках (землях общего пользования, территории общего пользования), посредством которых обеспечивается доступ	—
10.	Иные сведения	—
4. Пояснения к сведениям об уточняемом земельном участке с кадастровым номером		34:28:140003:58 :
1.		—

1. Сведения о характерных точках границ уточняемого земельного участка с кадастровым номером 34:28:140003:32 :
 Система координат МСК-34 зона 2 Зона № 2

Обозначение характерных точек границ	Координаты, м				Метод определения координат	Формулы, примененные для расчета средней квадратической погрешности определения координат характерных точек границ (Mt), с подставленными в такие формулы значениями и итоговые (вычисленные) значения Mt, м	Описание закрепления точки
	содержатся в Едином государственном реестре недвижимости		определены в результате выполнения комплексных кадастровых работ				
	X	Y	X	Y			
1	2	3	4	5	6	7	8
н201	—	—	475 868,74	2 212 149,67	Метод спутниковых геодезических измерений (определений)	$\sqrt{(0,00^2 + 0,10^2)} = 0,10$	—
н204	—	—	475 856,23	2 212 161,59			
н205	—	—	475 848,73	2 212 153,42			
н206	—	—	475 844,06	2 212 148,46			
н207	—	—	475 841,23	2 212 145,13			
н208	—	—	475 839,35	2 212 142,65			
н209	—	—	475 833,79	2 212 137,04			
н210	—	—	475 808,39	2 212 105,37			
н202	—	—	475 818,09	2 212 095,69			
н201	—	—	475 868,74	2 212 149,67			

2. Сведения о частях границ уточняемого земельного участка с кадастровым номером 34:28:140003:32 :

Обозначение части границ		Горизонтальное проложение (S), м	Описание прохождения части границ	Сведения о согласовании местоположения границ (согласовано/спорное)
от т.	до т.			
1	2	3	4	5

1	2	3	4	5
н201	н204	17,28	—	согласовано
н204	н205	11,09		
н205	н206	6,81		
н206	н207	4,37		
н207	н208	3,11		
н208	н209	7,90		
н209	н210	40,60		
н210	н202	13,70		
н202	н201	74,02		

3. Сведения о характеристиках уточняемого земельного участка с кадастровым номером 34:28:140003:32 :

№ п/п	Наименование характеристики земельного участка	Значение характеристики
1	2	3
1.	Адрес земельного участка	Российская Федерация, Волгоградская область, Среднеахтубинский м.р-н, Куйбышевское с.п., Кочетково х, Набережная ул, д 3/2
1.1.	Сведения о местоположении земельного участка (при отсутствии адреса) в структурированном в соответствии с федеральной информационной адресной системой виде	—
1.2.	Дополнительные сведения о местоположении земельного участка	—
2.	Площадь земельного участка ± величина погрешности определения (вычисления) площади ($P \pm \Delta P$), м ²	1 186 ± 0,10
3.	Формула, примененная для вычисления предельной погрешности определения площади земельного участка, с подставленными значениями и итоговые (вычисленные) значения	
4.	Площадь земельного участка согласно сведениям Единого государственного реестра недвижимости (Ркад), м ²	—
5.	Оценка расхождения Р и Ркад ($P - P_{кад}$), м ²	—
6.	Предельный минимальный и максимальный размеры земельного участка (Рмин и Рмакс), м ²	Рмин = 300 Рмакс = 3 000
7.	Вид (виды) разрешенного использования	—
7.1.	Дополнительные сведения об использовании земельного участка	—
8.	Кадастровый или иной государственный учетный номер (инвентарный) здания, сооружения, объекта незавершенного строительства, расположенного на земельном участке	34:00:000000:20243

1	2	3
9.	Сведения о земельных участках (землях общего пользования, территории общего пользования), посредством которых обеспечивается доступ	—
10.	Иные сведения	—

4. Пояснения к сведениям об уточняемом земельном участке с кадастровым номером 34:28:140003:32 :

1.	—
----	---

1. Сведения о характерных точках границ уточняемого земельного участка с кадастровым номером 34:28:140003:120 :
 Система координат МСК-34 зона 2 Зона № 2

Обозначение характерных точек границ	Координаты, м				Метод определения координат	Формулы, примененные для расчета средней квадратической погрешности определения координат характерных точек границ (Mt), с подставленными в такие формулы значениями и итоговые (вычисленные) значения Mt, м	Описание закрепления точки
	содержатся в Едином государственном реестре недвижимости		определены в результате выполнения комплексных кадастровых работ				
	X	Y	X	Y			
1	2	3	4	5	6	7	8
н361	—	—	475 869,59	2 212 276,15	Метод спутниковых геодезических измерений (определений)	$\sqrt{(0,00^2 + 0,10^2)} = 0,10$	—
н363	—	—	475 844,42	2 212 288,99			
н364	—	—	475 863,74	2 212 326,85			
н357	—	—	475 888,31	2 212 312,84			
н361	—	—	475 869,59	2 212 276,15			

2. Сведения о частях границ уточняемого земельного участка с кадастровым номером 34:28:140003:120 :

Обозначение части границ		Горизонтальное проложение (S), м	Описание прохождения части границ	Сведения о согласовании местоположения границ (согласовано/спорное)
от т.	до т.			
1	2	3	4	5
н361	н363	28,26	—	согласовано
н363	н364	42,50	—	

1	2	3	4	5
н364	н357	28,28	—	согласовано
н357	н361	41,19	—	

3. Сведения о характеристиках уточняемого земельного участка с кадастровым номером 34:28:140003:120 :

№ п/п	Наименование характеристики земельного участка	Значение характеристики
1	2	3
1.	Адрес земельного участка	404146, Российская Федерация, Волгоградская область, Среднеахтубинский м.р-н, Куйбышевское с.п., Кочетково х, Центральная ул, д. 17/1
1.1.	Сведения о местоположении земельного участка (при отсутствии адреса) в структурированном в соответствии с федеральной информационной адресной системой виде	—
1.2.	Дополнительные сведения о местоположении земельного участка	—
2.	Площадь земельного участка ± величина погрешности определения (вычисления) площади ($P \pm \Delta P$), м ²	1 182 ± 0,10
3.	Формула, примененная для вычисления предельной погрешности определения площади земельного участка, с подставленными значениями и итоговые (вычисленные) значения	
4.	Площадь земельного участка согласно сведениям Единого государственного реестра недвижимости (Ркад), м ²	—
5.	Оценка расхождения Р и Ркад ($P - P_{кад}$), м ²	—
6.	Предельный минимальный и максимальный размеры земельного участка (Рмин и Рмакс), м ²	Рмин = 300 Рмакс = 3 000
7.	Вид (виды) разрешенного использования	—
7.1.	Дополнительные сведения об использовании земельного участка	—
8.	Кадастровый или иной государственный учетный номер (инвентарный) здания, сооружения, объекта незавершенного строительства, расположенного на земельном участке	34:28:140003:100
9.	Сведения о земельных участках (землях общего пользования, территории общего пользования), посредством которых обеспечивается доступ	—
10.	Иные сведения	—

4. Пояснения к сведениям об уточняемом земельном участке с кадастровым номером 34:28:140003:120 :

1.	—
----	---

1. Сведения о характерных точках границ уточняемого земельного участка с кадастровым номером 34:28:140003:44 :
 Система координат МСК-34 зона 2 Зона № 2

Обозначение характерных точек границ	Координаты, м				Метод определения координат	Формулы, примененные для расчета средней квадратической погрешности определения координат характерных точек границ (Mt), с подставленными в такие формулы значениями и итоговые (вычисленные) значения Mt, м	Описание закрепления точки
	содержатся в Едином государственном реестре недвижимости		определены в результате выполнения комплексных кадастровых работ				
	X	Y	X	Y			
1	2	3	4	5	6	7	8
н57	—	—	475 979,46	2 212 196,31	Метод спутниковых геодезических измерений (определений)	$\sqrt{(0,00^2 + 0,10^2)} = 0,10$	—
н58	—	—	475 967,30	2 212 207,13			
н59	—	—	475 935,51	2 212 171,69			
н56	—	—	475 947,74	2 212 160,98			
н55	—	—	475 951,44	2 212 164,75			
н54	—	—	475 957,92	2 212 171,76			
н53	—	—	475 977,39	2 212 193,49			
н57	—	—	475 979,46	2 212 196,31			

2. Сведения о частях границ уточняемого земельного участка с кадастровым номером 34:28:140003:44 :

Обозначение части границ		Горизонтальное проложение (S), м	Описание прохождения части границ	Сведения о согласовании местоположения границ (согласовано/спорное)
от т.	до т.			
1	2	3	4	5
н57	н58	16,28	—	согласовано
н58	н59	47,61		
н59	н56	16,26		
н56	н55	5,28		

1	2	3	4	5
н55	н54	9,55	—	согласовано
н54	н53	29,18		
н53	н57	3,50		

3. Сведения о характеристиках уточняемого земельного участка с кадастровым номером 34:28:140003:44 :

№ п/п	Наименование характеристики земельного участка	Значение характеристики
1	2	3
1.	Адрес земельного участка	404146, Российская Федерация, Волгоградская область, Среднеахтубинский м.р-н, Куйбышевское с.п., Кочетково х, Крестьянская ул, д. 8/1
1.1.	Сведения о местоположении земельного участка (при отсутствии адреса) в структурированном в соответствии с федеральной информационной адресной системой виде	—
1.2.	Дополнительные сведения о местоположении земельного участка	—
2.	Площадь земельного участка ± величина погрешности определения (вычисления) площади ($P \pm \Delta P$), м ²	788 ± 0,10
3.	Формула, примененная для вычисления предельной погрешности определения площади земельного участка, с подставленными значениями и итоговые (вычисленные) значения	
4.	Площадь земельного участка согласно сведениям Единого государственного реестра недвижимости (Ркад), м ²	—
5.	Оценка расхождения Р и Ркад ($P - P_{кад}$), м ²	—
6.	Предельный минимальный и максимальный размеры земельного участка (Рмин и Рмакс), м ²	Рмин = 300 Рмакс = 3 000
7.	Вид (виды) разрешенного использования	—
7.1.	Дополнительные сведения об использовании земельного участка	—
8.	Кадастровый или иной государственный учетный номер (инвентарный) здания, сооружения, объекта незавершенного строительства, расположенного на земельном участке	34:28:140003:121
9.	Сведения о земельных участках (землях общего пользования, территории общего пользования), посредством которых обеспечивается доступ	—
10.	Иные сведения	—

4. Пояснения к сведениям об уточняемом земельном участке с кадастровым номером 34:28:140003:44 :

1.	—
----	---

1. Сведения о характерных точках границ уточняемого земельного участка с кадастровым номером 34:28:140003:42 :
 Система координат МСК-34 зона 2 Зона № 2

Обозначение характерных точек границ	Координаты, м				Метод определения координат	Формулы, примененные для расчета средней квадратической погрешности определения координат характерных точек границ (Mt), с подставленными в такие формулы значениями и итоговые (вычисленные) значения Mt, м	Описание закрепления точки
	содержатся в Едином государственном реестре недвижимости		определены в результате выполнения комплексных кадастровых работ				
	X	Y	X	Y			
1	2	3	4	5	6	7	8
н58	—	—	475 967,30	2 212 207,13	Метод спутниковых геодезических измерений (определений)	$\sqrt{(0,00^2 + 0,10^2)} = 0,10$	—
н60	—	—	475 954,60	2 212 218,23			
н61	—	—	475 933,63	2 212 194,10			
н62	—	—	475 927,20	2 212 186,68			
н63	—	—	475 921,86	2 212 181,24			
н59	—	—	475 935,51	2 212 171,69			
н58	—	—	475 967,30	2 212 207,13			

2. Сведения о частях границ уточняемого земельного участка с кадастровым номером 34:28:140003:42 :

Обозначение части границ		Горизонтальное проложение (S), м	Описание прохождения части границ	Сведения о согласовании местоположения границ (согласовано/спорное)
от т.	до т.			
1	2	3	4	5
н58	н60	16,87	—	согласовано
н60	н61	31,97		
н61	н62	9,82		
н62	н63	7,62		
н63	н59	16,66		
н59	н58	47,61		

3. Сведения о характеристиках уточняемого земельного участка с кадастровым номером 34:28:140003:42 :

№ п/п	Наименование характеристики земельного участка	Значение характеристики
1	2	3
1.	Адрес земельного участка	404146, Российская Федерация, Волгоградская область, Среднеахтубинский м.р-н, Куйбышевское с.п., Кочетково х, Крестьянская ул, д. 6/2
1.1.	Сведения о местоположении земельного участка (при отсутствии адреса) в структурированном в соответствии с федеральной информационной адресной системой виде	—
1.2.	Дополнительные сведения о местоположении земельного участка	—
2.	Площадь земельного участка ± величина погрешности определения (вычисления) площади ($P \pm \Delta P$), м ²	801 ± 0,10
3.	Формула, примененная для вычисления предельной погрешности определения площади земельного участка, с подставленными значениями и итоговые (вычисленные) значения	
4.	Площадь земельного участка согласно сведениям Единого государственного реестра недвижимости (Р _{кад}), м ²	—
5.	Оценка расхождения Р и Р _{кад} (Р - Р _{кад}), м ²	—
6.	Предельный минимальный и максимальный размеры земельного участка (Р _{мин} и Р _{макс}), м ²	Р _{мин} = 300 Р _{макс} = 3 000
7.	Вид (виды) разрешенного использования	—
7.1.	Дополнительные сведения об использовании земельного участка	—
8.	Кадастровый или иной государственный учетный номер (инвентарный) здания, сооружения, объекта незавершенного строительства, расположенного на земельном участке	—
9.	Сведения о земельных участках (землях общего пользования, территории общего пользования), посредством которых обеспечивается доступ	—
10.	Иные сведения	—

4. Пояснения к сведениям об уточняемом земельном участке с кадастровым номером 34:28:140003:42 :

1.	—
----	---

1. Сведения о характерных точках границ уточняемого земельного участка с кадастровым номером 34:28:140003:54 :
 Система координат МСК-34 зона 2 Зона № 2

Обозначение характерных точек границ	Координаты, м				Метод определения координат	Формулы, примененные для расчета средней квадратической погрешности определения координат характерных точек границ (Mt), с подставленными в такие формулы значениями и итоговые (вычисленные) значения Mt, м	Описание закрепления точки
	содержатся в Едином государственном реестре недвижимости		определены в результате выполнения комплексных кадастровых работ				
	X	Y	X	Y			
1	2	3	4	5	6	7	8
н60	—	—	475 954,60	2 212 218,23	Метод спутниковых геодезических измерений (определений)	$\sqrt{(0,00^2 + 0,10^2)} = 0,10$	—
н64	—	—	475 942,36	2 212 228,50			
н65	—	—	475 910,42	2 212 193,55			
н72	—	—	475 909,34	2 212 192,44			
н63	—	—	475 921,86	2 212 181,24			
н62	—	—	475 927,20	2 212 186,68			
н61	—	—	475 933,63	2 212 194,10			
н60	—	—	475 954,60	2 212 218,23			

2. Сведения о частях границ уточняемого земельного участка с кадастровым номером 34:28:140003:54 :

Обозначение части границ		Горизонтальное проложение (S), м	Описание прохождения части границ	Сведения о согласовании местоположения границ (согласовано/спорное)
от т.	до т.			
1	2	3	4	5
н60	н64	15,98	—	согласовано
н64	н65	47,35		
н65	н72	1,55		
н72	н63	16,80		

1	2	3	4	5
н63	н62	7,62	—	согласовано
н62	н61	9,82		
н61	н60	31,97		

3. Сведения о характеристиках уточняемого земельного участка с кадастровым номером 34:28:140003:54 :

№ п/п	Наименование характеристики земельного участка	Значение характеристики
1	2	3
1.	Адрес земельного участка	404146, Российская Федерация, Волгоградская область, Среднеахтубинский м.р-н, Куйбышевское с.п., Кочетково х, Крестьянская ул, д. 6/1
1.1.	Сведения о местоположении земельного участка (при отсутствии адреса) в структурированном в соответствии с федеральной информационной адресной системой виде	—
1.2.	Дополнительные сведения о местоположении земельного участка	—
2.	Площадь земельного участка ± величина погрешности определения (вычисления) площади ($P \pm \Delta P$), м ²	813 ± 0,10
3.	Формула, примененная для вычисления предельной погрешности определения площади земельного участка, с подставленными значениями и итоговые (вычисленные) значения	
4.	Площадь земельного участка согласно сведениям Единого государственного реестра недвижимости (Ркад), м ²	—
5.	Оценка расхождения Р и Ркад ($P - P_{кад}$), м ²	—
6.	Предельный минимальный и максимальный размеры земельного участка (Рмин и Рмакс), м ²	Рмин = 300 Рмакс = 3 000
7.	Вид (виды) разрешенного использования	—
7.1.	Дополнительные сведения об использовании земельного участка	—
8.	Кадастровый или иной государственный учетный номер (инвентарный) здания, сооружения, объекта незавершенного строительства, расположенного на земельном участке	34:00:000000:46725
9.	Сведения о земельных участках (землях общего пользования, территории общего пользования), посредством которых обеспечивается доступ	—
10.	Иные сведения	—

4. Пояснения к сведениям об уточняемом земельном участке с кадастровым номером 34:28:140003:54 :

1.	—
----	---

1. Сведения о характерных точках границ уточняемого земельного участка с кадастровым номером 34:28:140003:24 :
 Система координат МСК-34 зона 2 Зона № 2

Обозначение характерных точек границ	Координаты, м				Метод определения координат	Формулы, примененные для расчета средней квадратической погрешности определения координат характерных точек границ (Mt), с подставленными в такие формулы значениями и итоговые (вычисленные) значения Mt, м	Описание закрепления точки
	содержатся в Едином государственном реестре недвижимости		определены в результате выполнения комплексных кадастровых работ				
	X	Y	X	Y			
1	2	3	4	5	6	7	8
н6	—	—	475 650,27	2 212 444,17	Метод спутниковых геодезических измерений (определений)	$\sqrt{(0,00^2 + 0,10^2)} = 0,10$	—
н12	—	—	475 615,21	2 212 368,68			
н11	—	—	475 612,84	2 212 362,37			
н12	—	—	475 631,91	2 212 347,16			
н21	—	—	475 643,02	2 212 361,17			
н13	—	—	475 653,63	2 212 375,52			
н14	—	—	475 663,29	2 212 392,54			
н15	—	—	475 680,71	2 212 429,79			
н6	—	—	475 650,27	2 212 444,17			

2. Сведения о частях границ уточняемого земельного участка с кадастровым номером 34:28:140003:24 :

Обозначение части границ		Горизонтальное проложение (S), м	Описание прохождения части границ	Сведения о согласовании местоположения границ (согласовано/спорное)
от т.	до т.			
1	2	3	4	5
н6	н12	83,23	—	согласовано
н12	н11	6,74		

1	2	3	4	5
н11	н12	24,39	—	согласовано
н12	н21	17,88		
н21	н13	17,85		
н13	н14	19,57		
н14	н15	41,12		
н15	н6	33,67		

3. Сведения о характеристиках уточняемого земельного участка с кадастровым номером 34:28:140003:24 :

№ п/п	Наименование характеристики земельного участка	Значение характеристики
1	2	3
1.	Адрес земельного участка	404146, Российская Федерация, Волгоградская область, Среднеахтубинский м.р-н, Куйбышевское с.п., Кочетково х, Центральная ул, д. 1
1.1.	Сведения о местоположении земельного участка (при отсутствии адреса) в структурированном в соответствии с федеральной информационной адресной системой виде	—
1.2.	Дополнительные сведения о местоположении земельного участка	—
2.	Площадь земельного участка ± величина погрешности определения (вычисления) площади ($P \pm \Delta P$), м ²	2 937 ± 0,10
3.	Формула, примененная для вычисления предельной погрешности определения площади земельного участка, с подставленными значениями и итоговые (вычисленные) значения	
4.	Площадь земельного участка согласно сведениям Единого государственного реестра недвижимости ($P_{\text{кад}}$), м ²	—
5.	Оценка расхождения P и $P_{\text{кад}}$ ($P - P_{\text{кад}}$), м ²	—
6.	Предельный минимальный и максимальный размеры земельного участка ($P_{\text{мин}}$ и $P_{\text{макс}}$), м ²	$P_{\text{мин}} = 300$ $P_{\text{макс}} = 3\ 000$
7.	Вид (виды) разрешенного использования	—
7.1.	Дополнительные сведения об использовании земельного участка	—
8.	Кадастровый или иной государственный учетный номер (инвентарный) здания, сооружения, объекта незавершенного строительства, расположенного на земельном участке	34:28:140003:83
9.	Сведения о земельных участках (землях общего пользования, территории общего пользования), посредством которых обеспечивается доступ	—

1	2	3
10.	Иные сведения	—

4. Пояснения к сведениям об уточняемом земельном участке с кадастровым номером 34:28:140003:24 :

1.	—
----	---

1. Сведения о характерных точках границ уточняемого земельного участка с кадастровым номером 34:28:140003:26 :
Система координат МСК-34 зона 2 Зона № 2

Обозначение характерных точек границ	Координаты, м				Метод определения координат	Формулы, примененные для расчета средней квадратической погрешности определения координат характерных точек границ (Mt), с подставленными в такие формулы значениями и итоговые (вычисленные) значения Mt, м	Описание закрепления точки
	содержатся в Едином государственном реестре недвижимости		определены в результате выполнения комплексных кадастровых работ				
	X	Y	X	Y			
1	2	3	4	5	6	7	8
н414	—	—	475 758,94	2 212 378,54	Метод спутниковых геодезических измерений (определений)	$\sqrt{(0,00^2 + 0,10^2)} = 0,10$	—
н444	—	—	475 739,22	2 212 387,46			Закрепление отсутствует
н454	—	—	475 739,22	2 212 388,43			
н451	—	—	475 720,22	2 212 348,72			
н463	—	—	475 738,55	2 212 339,95			
н414	—	—	475 758,94	2 212 378,54			

2. Сведения о частях границ уточняемого земельного участка с кадастровым номером 34:28:140003:26 :

Обозначение части границ		Горизонтальное проложение (S), м	Описание прохождения части границ	Сведения о согласовании местоположения границ (согласовано/спорное)
от т.	до т.			
1	2	3	4	5
н414	н444	21,64	—	согласовано
н444	н454	0,97		
н454	н451	44,02		

1	2	3	4	5
н451	н463	20,32	—	согласовано
н463	н414	43,65		

3. Сведения о характеристиках уточняемого земельного участка с кадастровым номером 34:28:140003:26 :

№ п/п	Наименование характеристики земельного участка	Значение характеристики
1	2	3
1.	Адрес земельного участка	404146, Российская Федерация, Волгоградская область, Среднеахтубинский м.р-н, Куйбышевское с.п., Кочетково х, Центральная ул, д. 7
1.1.	Сведения о местоположении земельного участка (при отсутствии адреса) в структурированном в соответствии с федеральной информационной адресной системой виде	—
1.2.	Дополнительные сведения о местоположении земельного участка	—
2.	Площадь земельного участка ± величина погрешности определения (вычисления) площади ($P \pm \Delta P$), м ²	919 ±
3.	Формула, примененная для вычисления предельной погрешности определения площади земельного участка, с подставленными значениями и итоговые (вычисленные) значения	
4.	Площадь земельного участка согласно сведениям Единого государственного реестра недвижимости (Ркад), м ²	—
5.	Оценка расхождения Р и Ркад ($P - P_{кад}$), м ²	—
6.	Предельный минимальный и максимальный размеры земельного участка (Рмин и Рмакс), м ²	Рмин = 300 Рмакс = 3 000
7.	Вид (виды) разрешенного использования	—
7.1.	Дополнительные сведения об использовании земельного участка	—
8.	Кадастровый или иной государственный учетный номер (инвентарный) здания, сооружения, объекта незавершенного строительства, расположенного на земельном участке	—
9.	Сведения о земельных участках (землях общего пользования, территории общего пользования), посредством которых обеспечивается доступ	—
10.	Иные сведения	—

4. Пояснения к сведениям об уточняемом земельном участке с кадастровым номером 34:28:140003:26 :

1.	—
----	---

1. Сведения о характерных точках границ уточняемого земельного участка с кадастровым номером 34:28:140003:36 :
 Система координат МСК-34 зона 2 Зона № 2

Обозначение характерных точек границ	Координаты, м				Метод определения координат	Формулы, примененные для расчета средней квадратической погрешности определения координат характерных точек границ (Mt), с подставленными в такие формулы значениями и итоговые (вычисленные) значения Mt, м	Описание закрепления точки
	содержатся в Едином государственном реестре недвижимости		определены в результате выполнения комплексных кадастровых работ				
	X	Y	X	Y			
1	2	3	4	5	6	7	8
н40	—	—	475 758,94	2 212 318,45	Метод спутниковых геодезических измерений (определений)	$\sqrt{(0,00^2 + 0,10^2)} = 0,10$	—
н39	—	—	475 781,33	2 212 365,06			
н414	—	—	475 758,94	2 212 378,54			
н415	—	—	475 733,62	2 212 330,61			
н40	—	—	475 758,94	2 212 318,45			

2. Сведения о частях границ уточняемого земельного участка с кадастровым номером 34:28:140003:36 :

Обозначение части границ		Горизонтальное проложение (S), м	Описание прохождения части границ	Сведения о согласовании местоположения границ (согласовано/спорное)
от т.	до т.			
1	2	3	4	5
н40	н39	51,71	—	согласовано
н39	н414	26,13		
н414	н415	54,21		
н415	н40	28,09		

3. Сведения о характеристиках уточняемого земельного участка с кадастровым номером 34:28:140003:36 :

№ п/п	Наименование характеристики земельного участка	Значение характеристики
1	2	3
1		

1	2	3
1.	Адрес земельного участка	404146, Российская Федерация, Волгоградская область, Среднеахтубинский м.р-н, Куйбышевское с.п., Кочетково х, Центральная ул, д 9
1.1.	Сведения о местоположении земельного участка (при отсутствии адреса) в структурированном в соответствии с федеральной информационной адресной системой виде	—
1.2.	Дополнительные сведения о местоположении земельного участка	—
2.	Площадь земельного участка \pm величина погрешности определения (вычисления) площади ($P \pm \Delta P$), м ²	1 433 \pm 0,10
3.	Формула, примененная для вычисления предельной погрешности определения площади земельного участка, с подставленными значениями и итоговые (вычисленные) значения	
4.	Площадь земельного участка согласно сведениям Единого государственного реестра недвижимости (Ркад), м ²	—
5.	Оценка расхождения Р и Ркад ($P - P_{кад}$), м ²	—
6.	Предельный минимальный и максимальный размеры земельного участка (Рмин и Рмакс), м ²	Рмин = 300 Рмакс = 3 000
7.	Вид (виды) разрешенного использования	—
7.1.	Дополнительные сведения об использовании земельного участка	—
8.	Кадастровый или иной государственный учетный номер (инвентарный) здания, сооружения, объекта незавершенного строительства, расположенного на земельном участке	—
9.	Сведения о земельных участках (землях общего пользования, территории общего пользования), посредством которых обеспечивается доступ	—
10.	Иные сведения	—
4. Пояснения к сведениям об уточняемом земельном участке с кадастровым номером		34:28:140003:36 :
1.	—	

1. Сведения о характерных точках границ уточняемого земельного участка с кадастровым номером 34:28:140003:17 :
 Система координат МСК-34 зона 2 Зона № 2

Обозначение характерных точек границ	Координаты, м				Метод определения координат	Формулы, примененные для расчета средней квадратической погрешности определения координат характерных точек границ (Mt), с подставленными в такие формулы значениями и итоговые (вычисленные) значения Mt, м	Описание закрепления точки
	содержатся в Едином государственном реестре недвижимости		определены в результате выполнения комплексных кадастровых работ				
	X	Y	X	Y			
1	2	3	4	5	6	7	8
н38	—	—	475 796,61	2 212 357,94	Метод спутниковых геодезических измерений (определений)	$\sqrt{(0,00^2 + 0,10^2)} = 0,10$	—
н39	—	—	475 781,33	2 212 365,06			
н40	—	—	475 758,94	2 212 318,45			
н41	—	—	475 774,85	2 212 312,83			
н42	—	—	475 777,45	2 212 318,09			
н38	—	—	475 796,61	2 212 357,94			

2. Сведения о частях границ уточняемого земельного участка с кадастровым номером 34:28:140003:17 :

Обозначение части границ		Горизонтальное проложение (S), м	Описание прохождения части границ	Сведения о согласовании местоположения границ (согласовано/спорное)
от т.	до т.			
1	2	3	4	5
н38	н39	16,86	—	согласовано
н39	н40	51,71		
н40	н41	16,87		
н41	н42	5,87		
н42	н38	44,22		

3. Сведения о характеристиках уточняемого земельного участка с кадастровым номером 34:28:140003:17 :

№ п/п	Наименование характеристики земельного участка	Значение характеристики
1	2	3

1	2	3
1.	Адрес земельного участка	404146, Российская Федерация, Волгоградская область, Среднеахтубинский м.р-н, Куйбышевское с.п., Кочетково х, Центральная ул, д. 11
1.1.	Сведения о местоположении земельного участка (при отсутствии адреса) в структурированном в соответствии с федеральной информационной адресной системой виде	—
1.2.	Дополнительные сведения о местоположении земельного участка	—
2.	Площадь земельного участка \pm величина погрешности определения (вычисления) площади ($P \pm \Delta P$), м ²	857 \pm 0,10
3.	Формула, примененная для вычисления предельной погрешности определения площади земельного участка, с подставленными значениями и итоговые (вычисленные) значения	
4.	Площадь земельного участка согласно сведениям Единого государственного реестра недвижимости (Ркад), м ²	—
5.	Оценка расхождения Р и Ркад ($P - P_{кад}$), м ²	—
6.	Предельный минимальный и максимальный размеры земельного участка (Рмин и Рмакс), м ²	Рмин = 300 Рмакс = 3 000
7.	Вид (виды) разрешенного использования	—
7.1.	Дополнительные сведения об использовании земельного участка	—
8.	Кадастровый или иной государственный учетный номер (инвентарный) здания, сооружения, объекта незавершенного строительства, расположенного на земельном участке	34:28:140003:93
9.	Сведения о земельных участках (землях общего пользования, территории общего пользования), посредством которых обеспечивается доступ	—
10.	Иные сведения	—
4. Пояснения к сведениям об уточняемом земельном участке с кадастровым номером		34:28:140003:17 :
1.		—

1. Сведения о характерных точках границ уточняемого земельного участка с кадастровым номером 34:28:140003:38 :
 Система координат МСК-34 зона 2 Зона № 2

Обозначение характерных точек границ	Координаты, м				Метод определения координат	Формулы, примененные для расчета средней квадратической погрешности определения координат характерных точек границ (Mt), с подставленными в такие формулы значениями и итоговые (вычисленные) значения Mt, м	Описание закрепления точки
	содержатся в Едином государственном реестре недвижимости		определены в результате выполнения комплексных кадастровых работ				
	X	Y	X	Y			
1	2	3	4	5	6	7	8
н464	—	—	475 807,55	2 212 313,79	Метод спутниковых геодезических измерений (определений)	$\sqrt{(0,00^2 + 0,10^2)} = 0,10$	—
н465	—	—	475 825,70	2 212 349,76			
н466	—	—	475 805,61	2 212 362,85			
н467	—	—	475 801,21	2 212 356,10			
н38	—	—	475 796,61	2 212 357,94			
н468	—	—	475 780,43	2 212 323,79			
н464	—	—	475 807,55	2 212 313,79			

2. Сведения о частях границ уточняемого земельного участка с кадастровым номером 34:28:140003:38 :

Обозначение части границ		Горизонтальное проложение (S), м	Описание прохождения части границ	Сведения о согласовании местоположения границ (согласовано/спорное)
от т.	до т.			
1	2	3	4	5
н464	н465	40,29	—	согласовано
н465	н466	23,98		
н466	н467	8,06		
н467	н38	4,95		
н38	н468	37,79		
н468	н464	28,90		

3. Сведения о характеристиках уточняемого земельного участка с кадастровым номером 34:28:140003:38 :

№ п/п	Наименование характеристики земельного участка	Значение характеристики
1	2	3
1.	Адрес земельного участка	404146, Российская Федерация, Волгоградская область, Среднеахтубинский м.р-н, Куйбышевское с.п., Кочетково х, Центральная ул, д. 13
1.1.	Сведения о местоположении земельного участка (при отсутствии адреса) в структурированном в соответствии с федеральной информационной адресной системой виде	—
1.2.	Дополнительные сведения о местоположении земельного участка	—
2.	Площадь земельного участка ± величина погрешности определения (вычисления) площади ($P \pm \Delta P$), м ²	1 230 ± 0,10
3.	Формула, примененная для вычисления предельной погрешности определения площади земельного участка, с подставленными значениями и итоговые (вычисленные) значения	
4.	Площадь земельного участка согласно сведениям Единого государственного реестра недвижимости (Р _{кад}), м ²	—
5.	Оценка расхождения Р и Р _{кад} (Р - Р _{кад}), м ²	—
6.	Предельный минимальный и максимальный размеры земельного участка (Р _{мин} и Р _{макс}), м ²	Р _{мин} = 300 Р _{макс} = 3 000
7.	Вид (виды) разрешенного использования	—
7.1.	Дополнительные сведения об использовании земельного участка	—
8.	Кадастровый или иной государственный учетный номер (инвентарный) здания, сооружения, объекта незавершенного строительства, расположенного на земельном участке	—
9.	Сведения о земельных участках (землях общего пользования, территории общего пользования), посредством которых обеспечивается доступ	—
10.	Иные сведения	—

4. Пояснения к сведениям об уточняемом земельном участке с кадастровым номером 34:28:140003:38 :

1.	—
----	---

1. Сведения о характерных точках границ уточняемого земельного участка с кадастровым номером 34:28:140003:70 :
 Система координат МСК-34 зона 2 Зона № 2

Обозначение характерных точек границ	Координаты, м				Метод определения координат	Формулы, примененные для расчета средней квадратической погрешности определения координат характерных точек границ (Mt), с подставленными в такие формулы значениями и итоговые (вычисленные) значения Mt, м	Описание закрепления точки
	содержатся в Едином государственном реестре недвижимости		определены в результате выполнения комплексных кадастровых работ				
	X	Y	X	Y			
1	2	3	4	5	6	7	8
н47У	—	—	476 041,42	2 212 233,82	Метод спутниковых геодезических измерений (определений)	$\sqrt{(0,00^2 + 0,10^2)} = 0,10$	—
н48У	—	—	476 030,82	2 212 239,51			
н49У	—	—	476 024,76	2 212 227,19			
н50У	—	—	476 034,67	2 212 221,93			
н47У	—	—	476 041,42	2 212 233,82			

2. Сведения о частях границ уточняемого земельного участка с кадастровым номером 34:28:140003:70 :

Обозначение части границ		Горизонтальное проложение (S), м	Описание прохождения части границ	Сведения о согласовании местоположения границ (согласовано/спорное)
от т.	до т.			
1	2	3	4	5
н47У	н48У	12,03	—	согласовано
н48У	н49У	13,73		
н49У	н50У	11,22		
н50У	н47У	13,67		

3. Сведения о характеристиках уточняемого земельного участка с кадастровым номером 34:28:140003:70 :

№ п/п	Наименование характеристики земельного участка	Значение характеристики
1	2	3
1	2	3

1	2	3
1.	Адрес земельного участка	404146, Российская Федерация, Волгоградская область, Среднеахтубинский м.р-н, Куйбышевское с.п., Кочетково х, Центральная ул, зд. 27/5
1.1.	Сведения о местоположении земельного участка (при отсутствии адреса) в структурированном в соответствии с федеральной информационной адресной системой виде	—
1.2.	Дополнительные сведения о местоположении земельного участка	—
2.	Площадь земельного участка \pm величина погрешности определения (вычисления) площади ($P \pm \Delta P$), м ²	159 \pm 0,10
3.	Формула, примененная для вычисления предельной погрешности определения площади земельного участка, с подставленными значениями и итоговые (вычисленные) значения	
4.	Площадь земельного участка согласно сведениям Единого государственного реестра недвижимости (Ркад), м ²	—
5.	Оценка расхождения Р и Ркад ($P - P_{кад}$), м ²	—
6.	Предельный минимальный и максимальный размеры земельного участка (Рмин и Рмакс), м ²	Рмин = 300 Рмакс = 3 000
7.	Вид (виды) разрешенного использования	—
7.1.	Дополнительные сведения об использовании земельного участка	—
8.	Кадастровый или иной государственный учетный номер (инвентарный) здания, сооружения, объекта незавершенного строительства, расположенного на земельном участке	34:28:140003:114
9.	Сведения о земельных участках (землях общего пользования, территории общего пользования), посредством которых обеспечивается доступ	—
10.	Иные сведения	—
4. Пояснения к сведениям об уточняемом земельном участке с кадастровым номером		34:28:140003:70 :
1.		—

1. Сведения о характерных точках границ уточняемого земельного участка с кадастровым номером 34:28:140003:28 :
 Система координат МСК-34 зона 2 Зона № 2

Обозначение характерных точек границ	Координаты, м				Метод определения координат	Формулы, примененные для расчета средней квадратической погрешности определения координат характерных точек границ (Mt), с подставленными в такие формулы значениями и итоговые (вычисленные) значения Mt, м	Описание закрепления точки
	содержатся в Едином государственном реестре недвижимости		определены в результате выполнения комплексных кадастровых работ				
	X	Y	X	Y			
1	2	3	4	5	6	7	8
н484	—	—	475 706,32	2 212 257,86	Метод спутниковых геодезических измерений (определений)	$\sqrt{(0,00^2 + 0,10^2)} = 0,10$	—
н483	—	—	475 727,96	2 212 310,06			
н490	—	—	475 741,66	2 212 304,38			
н491	—	—	475 716,86	2 212 244,57			
н492	—	—	475 703,16	2 212 250,25			
н484	—	—	475 706,32	2 212 257,86			

2. Сведения о частях границ уточняемого земельного участка с кадастровым номером 34:28:140003:28 :

Обозначение части границ		Горизонтальное проложение (S), м	Описание прохождения части границ	Сведения о согласовании местоположения границ (согласовано/спорное)
от т.	до т.			
1	2	3	4	5
н484	н483	56,51	—	согласовано
н483	н490	14,83		
н490	н491	64,75		
н491	н492	14,83		
н492	н484	8,24		

3. Сведения о характеристиках уточняемого земельного участка с кадастровым номером 34:28:140003:28 :

№ п/п	Наименование характеристики земельного участка	Значение характеристики
1	2	3
1	2	3

1	2	3
1.	Адрес земельного участка	404146, Российская Федерация, Волгоградская область, Среднеахтубинский м.р-н, Куйбышевское с.п., Кочетково х, Крестьянская ул, д. 5/2
1.1.	Сведения о местоположении земельного участка (при отсутствии адреса) в структурированном в соответствии с федеральной информационной адресной системой виде	—
1.2.	Дополнительные сведения о местоположении земельного участка	—
2.	Площадь земельного участка \pm величина погрешности определения (вычисления) площади ($P \pm \Delta P$), м ²	960 \pm
3.	Формула, примененная для вычисления предельной погрешности определения площади земельного участка, с подставленными значениями и итоговые (вычисленные) значения	
4.	Площадь земельного участка согласно сведениям Единого государственного реестра недвижимости (Ркад), м ²	—
5.	Оценка расхождения Р и Ркад ($P - P_{кад}$), м ²	—
6.	Предельный минимальный и максимальный размеры земельного участка (Рмин и Рмакс), м ²	Рмин = 300 Рмакс = 3 000
7.	Вид (виды) разрешенного использования	—
7.1.	Дополнительные сведения об использовании земельного участка	—
8.	Кадастровый или иной государственный учетный номер (инвентарный) здания, сооружения, объекта незавершенного строительства, расположенного на земельном участке	—
9.	Сведения о земельных участках (землях общего пользования, территории общего пользования), посредством которых обеспечивается доступ	—
10.	Иные сведения	—
4. Пояснения к сведениям об уточняемом земельном участке с кадастровым номером		34:28:140003:28 :
1.	—	

1. Сведения о характерных точках границ уточняемого земельного участка с кадастровым номером 34:28:140003:44 :
 Система координат МСК-34 зона 2 Зона № 2

Обозначение характерных точек границ	Координаты, м				Метод определения координат	Формулы, примененные для расчета средней квадратической погрешности определения координат характерных точек границ (Mt), с подставленными в такие формулы значениями и итоговые (вычисленные) значения Mt, м	Описание закрепления точки
	содержатся в Едином государственном реестре недвижимости		определены в результате выполнения комплексных кадастровых работ				
	X	Y	X	Y			
1	2	3	4	5	6	7	8
н493	—	—	475 753,51	2 212 237,94	Метод спутниковых геодезических измерений (определений)	$\sqrt{(0,00^2 + 0,10^2)} = 0,10$	—
н412	—	—	475 767,81	2 212 268,92			
н411	—	—	475 774,85	2 212 290,98			
н494	—	—	475 761,77	2 212 295,15			
н495	—	—	475 740,59	2 212 243,90			
н493	—	—	475 753,51	2 212 237,94			

2. Сведения о частях границ уточняемого земельного участка с кадастровым номером 34:28:140003:44 :

Обозначение части границ		Горизонтальное проложение (S), м	Описание прохождения части границ	Сведения о согласовании местоположения границ (согласовано/спорное)
от т.	до т.			
1	2	3	4	5
н493	н412	34,12	—	согласовано
н412	н411	23,16		
н411	н494	13,73		
н494	н495	55,45		
н495	н493	14,23		

3. Сведения о характеристиках уточняемого земельного участка с кадастровым номером 34:28:140003:44 :

№ п/п	Наименование характеристики земельного участка	Значение характеристики
1	2	3
1	2	3

1	2	3
1.	Адрес земельного участка	404146, Российская Федерация, Волгоградская область, Среднеахтубинский м.р-н, Куйбышевское с.п., Кочетково х, Крестьянская ул, д. 8/1
1.1.	Сведения о местоположении земельного участка (при отсутствии адреса) в структурированном в соответствии с федеральной информационной адресной системой виде	—
1.2.	Дополнительные сведения о местоположении земельного участка	—
2.	Площадь земельного участка \pm величина погрешности определения (вычисления) площади ($P \pm \Delta P$), м ²	834 \pm 0,10
3.	Формула, примененная для вычисления предельной погрешности определения площади земельного участка, с подставленными значениями и итоговые (вычисленные) значения	
4.	Площадь земельного участка согласно сведениям Единого государственного реестра недвижимости (Ркад), м ²	—
5.	Оценка расхождения Р и Ркад ($P - P_{кад}$), м ²	—
6.	Предельный минимальный и максимальный размеры земельного участка (Рмин и Рмакс), м ²	Рмин = 300 Рмакс = 3 000
7.	Вид (виды) разрешенного использования	—
7.1.	Дополнительные сведения об использовании земельного участка	—
8.	Кадастровый или иной государственный учетный номер (инвентарный) здания, сооружения, объекта незавершенного строительства, расположенного на земельном участке	34:28:140003:121
9.	Сведения о земельных участках (землях общего пользования, территории общего пользования), посредством которых обеспечивается доступ	—
10.	Иные сведения	—
4. Пояснения к сведениям об уточняемом земельном участке с кадастровым номером		34:28:140003:44 :
1.		—

Сведения об образуемых земельных участках

1. Сведения о характерных точках границ образуемого земельного участка _____ :

_____ обозначение земельного участка

Система координат _____

Зона № _____

Обозначение характерных точек границ	Координаты, м		Метод определения координат	Формулы, примененные для расчета средней квадратической погрешности определения координат характерных точек границ (Mt), с подставленными в такие формулы значениями и итоговые (вычисленные) значения Mt, м	Описание закрепления точки
	X	Y			
1	2	3	4	5	6

2. Сведения о частях границ образуемого земельного участка _____ :

_____ обозначение земельного участка

Обозначение части границ		Горизонтальное проложение (S), м	Описание прохождения части границ	Сведения о согласовании местоположения границ (согласовано/спорное)
от т.	до т.			
1	2	3	4	5

3. Сведения о характеристиках образуемого земельного участка _____ :

_____ обозначение земельного участка

№ п/п	Наименование характеристики земельного участка	Значение характеристики
1	2	3
1.	Адрес земельного участка	
1.1.	Сведения о местоположении земельного участка (при отсутствии адреса) в структурированном в соответствии с федеральной информационной адресной системой виде	
1.2.	Дополнительные сведения о местоположении земельного участка	
2.	Категория земель	
3.	Вид (виды) разрешенного использования	
3.1.	Дополнительные сведения об использовании земельного участка	
4.	Реестровый номер границ территориальной зоны или в случае отсутствия такого реестрового номера ее индивидуальное обозначение (вид, тип, номер, индекс)	
5.	Площадь земельного участка ± величина погрешности определения (вычисления) площади ($P \pm \Delta P$), м ²	

1	2	3
6.	Формула, примененная для вычисления предельной погрешности определения площади земельного участка, с подставленными значениями и итоговые (вычисленные) значения	
7.	Предельный минимальный и максимальный размеры земельного участка (Рмин) и (Рмакс), м ²	
8.	Кадастровый или иной государственный учетный номер (инвентарный) объекта недвижимости, расположенного на образуемом земельном участке	
9.	Кадастровые номера исходных земельных участков	
9.1.	Кадастровый номер входящего в состав земельного участка, представляющего собой единое землепользование (номер контура многоконтурного земельного участка), преобразование которого осуществляется	
9.2.	Кадастровые номера земельных участков, исключаемых из состава измененного (исходного) земельного участка, представляющего собой единое землепользование	
9.3.	Кадастровый или иной государственный учетный номер (инвентарный) объекта недвижимости, расположенного на измененном земельном участке	
10.	Условный номер земельного участка	
11.	Учетный номер проекта межевания территории	
12.	Дополнительные сведения об образовании земельного участка	
13.	Сведения о земельных участках (землях общего пользования, территории общего пользования), посредством которых обеспечивается доступ	
14.	Иные сведения	
4. Пояснения к сведениям об образуемом земельном участке _____ : обозначение земельного участка		
1.		

Сведения об уточняемых земельных участках, необходимые для исправления реестровых ошибок в сведениях о местоположении их границ

1. Сведения о характерных точках границ уточняемого земельного участка с кадастровым номером 34:28:140003:40 :

Система координат МСК-34 зона 2 Зона № 2

Обозначение характерных точек границ	Координаты, м				Метод определения координат	Формулы, примененные для расчета средней квадратической погрешности определения координат характерных точек границ (Mt), с подставленными в такие формулы значениями и итоговые (вычисленные) значения Mt, м	Описание закрепления точки	
	содержатся в Едином государственном реестре недвижимости		определены в результате выполнения комплексных кадастровых работ					
	X	Y	X	Y				
1	2	3	4	5	6	7	8	
н 1	475 963,73	2 212 146,45	—	—	Метод спутниковых геодезических измерений (определений)	0,10	Закрепление отсутствует	
н 2	475 989,38	2 212 188,10	—	—				
н 3	475 979,62	2 212 196,56	—	—				
н 4	475 947,31	2 212 160,77	—	—				
н51	—	—	475 964,53	2 212 146,70		$\sqrt{(0,00^2 + 0,10^2)} = 0,10$		—
н52	—	—	475 987,68	2 212 184,69				
н53	—	—	475 977,39	2 212 193,49				
н54	—	—	475 957,92	2 212 171,76				
н55	—	—	475 951,44	2 212 164,75				
н56	—	—	475 947,74	2 212 160,98				
н 1	475 963,73	2 212 146,45	—	—	0,10	Закрепление отсутствует		

2. Сведения о частях границ уточняемого земельного участка с кадастровым номером 34:28:140003:40 :

Обозначение части границ		Горизонтальное проложение (S), м	Описание прохождения части границ	Сведения о согласовании местоположения границ (согласовано/спорное)
от т.	до т.			
1	2	3	4	5
н51	н52	44,49	—	согласовано
н52	н53	13,54		
н53	н54	29,18		
н54	н55	9,55		
н55	н56	5,28		
н56	н51	22,04		

3. Сведения о характеристиках уточняемого земельного участка с кадастровым номером 34:28:140003:40 :

№ п/п	Наименование характеристики	Значение характеристики
1	2	3
1.	Адрес земельного участка	404146, Российская Федерация, Волгоградская область, Среднеахтубинский м.р-н, Куйбышевское с.п., Кочетково х, Крестьянская ул, д. 8/2
1.1.	Сведения о местоположении земельного участка (при отсутствии адреса) в структурированном в соответствии с федеральной информационной адресной системой виде	—
1.2.	Дополнительные сведения о местоположении земельного участка	—
2.	Площадь земельного участка ± величина погрешности определения (вычисления) площади ($P \pm \Delta P$), м ²	776 ± 0,10
3.	Формула, примененная для вычисления предельной погрешности определения площади земельного участка, с подставленными значениями и итоговые (вычисленные) значения	
4.	Площадь земельного участка согласно сведениям Единого государственного реестра недвижимости (Ркад), м ²	—
5.	Оценка расхождения Р и Ркад ($P - P_{кад}$), м ²	—
6.	Предельный минимальный и максимальный размеры земельного участка (Рмин и Рмакс), м ²	Рмин = Рмин = 300 Рмакс = Рмакс = 3 000
7.	Кадастровый или иной государственный учетный номер (инвентарный) здания, сооружения, объекта незавершенного строительства, расположенного на земельном участке	34:28:140003:118
8.	Вид (виды) разрешенного использования	—

1	2	3
8.1.	Дополнительные сведения об использовании земельного участка	—
9.	Сведения о земельных участках (землях общего пользования, территории общего пользования), посредством которых обеспечивается доступ	—
10.	Иные сведения	—

4. Пояснения к сведениям об уточняемом земельном участке с кадастровым номером 34:28:140003:40 :

1.	—
----	---

1. Сведения о характерных точках границ уточняемого земельного участка с кадастровым номером 34:28:140010:1130 :
Система координат МСК-34 зона 2 Зона № 2

Обозначение характерных точек границ	Координаты, м				Метод определения координат	Формулы, примененные для расчета средней квадратической погрешности определения координат характерных точек границ (Mt), с подставленными в такие формулы значениями и итоговые (вычисленные) значения Mt, м	Описание закрепления точки
	содержатся в Едином государственном реестре недвижимости		определены в результате выполнения комплексных кадастровых работ				
	X	Y	X	Y			
1	2	3	4	5	6	7	8
н 2	476 043,68	2 212 013,18	—	—	Метод спутниковых геодезических измерений (определений)	0,10	—
н 3	476 004,28	2 212 034,31	—	—			
н 4	475 983,07	2 211 995,46	—	—			
н 1	476 022,33	2 211 973,58	—	—			
н8	—	—	476 003,61	2 212 034,67			
н5	—	—	475 982,99	2 211 995,32			
н6	—	—	476 022,22	2 211 973,90			
н7	—	—	476 043,95	2 212 013,04			

1	2	3	4	5	6	7	8
н 2	476 043,68	2 212 013,18	—	—	Метод спутниковых геодезических измерений (определений)	0,10	—

2. Сведения о частях границ уточняемого земельного участка с кадастровым номером 34:28:140010:1130 :

Обозначение части границ		Горизонтальное проложение (S), м	Описание прохождения части границ	Сведения о согласовании местоположения границ (согласовано/спорное)
от т.	до т.			
1	2	3	4	5
н8	н5	44,43	—	согласовано
н5	н6	44,70		
н6	н7	44,77		
н7	н8	45,77		

3. Сведения о характеристиках уточняемого земельного участка с кадастровым номером 34:28:140010:1130 :

№ п/п	Наименование характеристики	Значение характеристики
1	2	3
1.	Адрес земельного участка	Волгоградская обл., Среднеахтубинский район, хутор Кочетково, переулок Фермерский, дом 14
1.1.	Сведения о местоположении земельного участка (при отсутствии адреса) в структурированном в соответствии с федеральной информационной адресной системой виде	—
1.2.	Дополнительные сведения о местоположении земельного участка	—
2.	Площадь земельного участка ± величина погрешности определения (вычисления) площади ($P \pm \Delta P$), м ²	$2\,017 \pm 0,10$
3.	Формула, примененная для вычисления предельной погрешности определения площади земельного участка, с подставленными значениями и итоговые (вычисленные) значения	$3,5 * 0,10 * \sqrt{(2\,017,00)} = 16$
4.	Площадь земельного участка согласно сведениям Единого государственного реестра недвижимости (Ркад), м ²	2 000,00
5.	Оценка расхождения Р и Ркад ($P - P_{кад}$), м ²	17
6.	Предельный минимальный и максимальный размеры земельного участка (Рмин и Рмакс), м ²	Рмин = Рмин = 300 Рмакс = Рмакс = 3 000
7.	Кадастровый или иной государственный учетный номер (инвентарный) здания, сооружения, объекта незавершенного строительства, расположенного на земельном участке	34:28:140003:347
8.	Вид (виды) разрешенного использования	для ведения личного подсобного хозяйства

1	2	3
8.1.	Дополнительные сведения об использовании земельного участка	—
9.	Сведения о земельных участках (землях общего пользования, территории общего пользования), посредством которых обеспечивается доступ	—
10.	Иные сведения	—

4. Пояснения к сведениям об уточняемом земельном участке с кадастровым номером 34:28:140010:1130 :

1.	—
----	---

1. Сведения о характерных точках границ уточняемого земельного участка с кадастровым номером 34:28:140003:123 :

Система координат МСК-34 зона 2 Зона № 2

Обозначение характерных точек границ	Координаты, м				Метод определения координат	Формулы, примененные для расчета средней квадратической погрешности определения координат характерных точек границ (Mt), с подставленными в такие формулы значениями и итоговые (вычисленные) значения Mt, м	Описание закрепления точки
	содержатся в Едином государственном реестре недвижимости		определены в результате выполнения комплексных кадастровых работ				
	X	Y	X	Y			
1	2	3	4	5	6	7	8
1	476 043,68	2 212 013,18	—	—	Метод спутниковых геодезических измерений (определений)	0,10	—
2	476 064,82	2 212 052,61	—	—			
3	476 025,41	2 212 073,73	—	—			
4	476 004,28	2 212 034,31	—	—			
н5	—	—	476 025,18	2 212 073,86		$\sqrt{(0,00^2 + 0,10^2)} = 0,10$	
н6	—	—	476 003,61	2 212 034,67			
н7	—	—	476 043,95	2 212 013,04			
н8	—	—	476 065,17	2 212 052,61			

1	2	3	4	5	6	7	8
1	476 043,68	2 212 013,18	—	—	Метод спутниковых геодезических измерений (определений)	0,10	—

2. Сведения о частях границ уточняемого земельного участка с кадастровым номером 34:28:140003:123 :

Обозначение части границ		Горизонтальное проложение (S), м	Описание прохождения части границ	Сведения о согласовании местоположения границ (согласовано/спорное)
от т.	до т.			
1	2	3	4	5
н5	н6	44,73	—	согласовано
н6	н7	45,77		
н7	н8	44,90		
н8	н5	45,29		

3. Сведения о характеристиках уточняемого земельного участка с кадастровым номером 34:28:140003:123 :

№ п/п	Наименование характеристики	Значение характеристики
1	2	3
1.	Адрес земельного участка	обл. Волгоградская, р-н Среднеахтубинский, х. Кочетково, пер. Фермерский, 12
1.1.	Сведения о местоположении земельного участка (при отсутствии адреса) в структурированном в соответствии с федеральной информационной адресной системой виде	—
1.2.	Дополнительные сведения о местоположении земельного участка	—
2.	Площадь земельного участка ± величина погрешности определения (вычисления) площади ($P \pm \Delta P$), м ²	2 040 ± 0,10
3.	Формула, примененная для вычисления предельной погрешности определения площади земельного участка, с подставленными значениями и итоговые (вычисленные) значения	$3,5 * 0,10 * \sqrt{(2\ 040,00)} = 16$
4.	Площадь земельного участка согласно сведениям Единого государственного реестра недвижимости ($R_{\text{кад}}$), м ²	2 000,00
5.	Оценка расхождения P и $R_{\text{кад}}$ ($P - R_{\text{кад}}$), м ²	40
6.	Предельный минимальный и максимальный размеры земельного участка ($R_{\text{мин}}$ и $R_{\text{макс}}$), м ²	$R_{\text{мин}} = R_{\text{мин}} = 300$ $R_{\text{макс}} = R_{\text{макс}} = 3\ 000$
7.	Кадастровый или иной государственный учетный номер (инвентарный) здания, сооружения, объекта незавершенного строительства, расположенного на земельном участке	—
8.	Вид (виды) разрешенного использования	Для размещения объектов личного подсобного хозяйства

1	2	3
8.1.	Дополнительные сведения об использовании земельного участка	—
9.	Сведения о земельных участках (землях общего пользования, территории общего пользования), посредством которых обеспечивается доступ	—
10.	Иные сведения	—

4. Пояснения к сведениям об уточняемом земельном участке с кадастровым номером 34:28:140003:123 :

1.	—
----	---

1. Сведения о характерных точках границ уточняемого земельного участка с кадастровым номером 34:28:140003:122 :

Система координат МСК-34 зона 2 Зона № 2

Обозначение характерных точек границ	Координаты, м				Метод определения координат	Формулы, примененные для расчета средней квадратической погрешности определения координат характерных точек границ (Mt), с подставленными в такие формулы значениями и итоговые (вычисленные) значения Mt, м	Описание закрепления точки
	содержатся в Едином государственном реестре недвижимости		определены в результате выполнения комплексных кадастровых работ				
	X	Y	X	Y			
1	2	3	4	5	6	7	8
1	475 602,54	2 212 387,36	—	—	Метод спутниковых геодезических измерений (определений)	0,10	—
2	475 627,78	2 212 455,42	—	—			
3	475 621,88	2 212 457,83	—	—			
4	475 586,53	2 212 406,88	—	—			
5	475 598,23	2 212 400,32	—	—			
н7	—	—	475 628,08	2 212 453,87			
н7	—	—	475 617,18	2 212 460,05			
н8	—	—	475 584,84	2 212 431,44			
						$\sqrt{(0,00^2 + 0,10^2)} = 0,10$	

1	2	3	4	5	6	7	8
н9	—	—	475 611,15	2 212 407,33	Метод спутниковых геодезических измерений (определений)	$\sqrt{(0,00^2 + 0,10^2)} = 0,10$	—
1	475 602,54	2 212 387,36	—	—		0,10	

2. Сведения о частях границ уточняемого земельного участка с кадастровым номером 34:28:140003:122 :

Обозначение части границ		Горизонтальное проложение (S), м	Описание прохождения части границ	Сведения о согласовании местоположения границ (согласовано/спорное)
от т.	до т.			
1	2	3	4	5
н7	н7	12,53	—	согласовано
н7	н8	43,18		
н8	н9	35,69		
н9	н7	49,52		

3. Сведения о характеристиках уточняемого земельного участка с кадастровым номером 34:28:140003:122 :

№ п/п	Наименование характеристики	Значение характеристики
1	2	3
1.	Адрес земельного участка	обл. Волгоградская, р-н Среднеахтубинский, х. Кочетково, ул. Центральная, 1б
1.1.	Сведения о местоположении земельного участка (при отсутствии адреса) в структурированном в соответствии с федеральной информационной адресной системой виде	—
1.2.	Дополнительные сведения о местоположении земельного участка	—
2.	Площадь земельного участка ± величина погрешности определения (вычисления) площади ($P \pm \Delta P$), м ²	1 072 ± 0,10
3.	Формула, примененная для вычисления предельной погрешности определения площади земельного участка, с подставленными значениями и итоговые (вычисленные) значения	$3,5 * 0,10 * \sqrt{(1\ 072,00)} = 11$
4.	Площадь земельного участка согласно сведениям Единого государственного реестра недвижимости (Ркад), м ²	922,00
5.	Оценка расхождения Р и Ркад ($P - P_{кад}$), м ²	150
6.	Предельный минимальный и максимальный размеры земельного участка (Рмин и Рмакс), м ²	Рмин = Рмин = 300 Рмакс = Рмакс = 3 000
7.	Кадастровый или иной государственный учетный номер (инвентарный) здания, сооружения, объекта незавершенного строительства, расположенного на земельном участке	—

1	2	3
8.	Вид (виды) разрешенного использования	Для ведения личного подсобного хозяйства
8.1.	Дополнительные сведения об использовании земельного участка	—
9.	Сведения о земельных участках (землях общего пользования, территории общего пользования), посредством которых обеспечивается доступ	—
10.	Иные сведения	—

4. Пояснения к сведениям об уточняемом земельном участке с кадастровым номером 34:28:140003:122 :

1.	—
----	---

1. Сведения о характерных точках границ уточняемого земельного участка с кадастровым номером 34:28:140003:15 :

Система координат МСК-34 зона 2 Зона № 2

Обозначение характерных точек границ	Координаты, м				Метод определения координат	Формулы, примененные для расчета средней квадратической погрешности определения координат характерных точек границ (Mt), с подставленными в такие формулы значениями и итоговые (вычисленные) значения Mt, м	Описание закрепления точки
	содержатся в Едином государственном реестре недвижимости		определены в результате выполнения комплексных кадастровых работ				
	X	Y	X	Y			
1	2	3	4	5	6	7	8
1	475 616,28	2 212 372,94	—	—	Метод спутниковых геодезических измерений (определений)	0,10	—
2	475 650,28	2 212 444,77	—	—			
3	475 627,78	2 212 455,42	—	—			
4	475 602,54	2 212 387,36	—	—			
5	475 600,16	2 212 380,94	—	—			
н6	—	—	475 650,27	2 212 444,17			
н7	—	—	475 628,08	2 212 453,87			
						$\sqrt{(0,00^2 + 0,10^2)} = 0,10$	

1	2	3	4	5	6	7	8
н8	—	—	475 611,15	2 212 407,33	Метод спутниковых геодезических измерений (определений)	$\sqrt{(0,00^2 + 0,10^2)} = 0,10$	—
н9	—	—	475 607,77	2 212 399,48			
н10	—	—	475 593,48	2 212 395,53			
н11	—	—	475 603,72	2 212 372,55			
н12	—	—	475 615,21	2 212 368,68			
1	475 616,28	2 212 372,94	—	—		0,10	

2. Сведения о частях границ уточняемого земельного участка с кадастровым номером 34:28:140003:15 :

Обозначение части границ		Горизонтальное проложение (S), м	Описание прохождения части границ	Сведения о согласовании местоположения границ (согласовано/спорное)
от т.	до т.			
1	2	3	4	5
н6	н7	24,22	—	согласовано
н7	н8	49,52		
н8	н9	8,55		
н9	н10	14,83		
н10	н11	25,16		
н11	н12	12,12		
н12	н6	83,23		

3. Сведения о характеристиках уточняемого земельного участка с кадастровым номером 34:28:140003:15 :

№ п/п	Наименование характеристики	Значение характеристики
1	2	3
1.	Адрес земельного участка	—
1.1.	Сведения о местоположении земельного участка (при отсутствии адреса) в структурированном в соответствии с федеральной информационной адресной системой виде	Российская Федерация, Волгоградская область, Среднеахтубинский р-н, Кочетково х, Центральная ул, д № 1а
1.2.	Дополнительные сведения о местоположении земельного участка	—
2.	Площадь земельного участка ± величина погрешности определения (вычисления) площади ($P \pm \Delta P$), м ²	1 857 ± 0,10

1	2	3
3.	Формула, примененная для вычисления предельной погрешности определения площади земельного участка, с подставленными значениями и итоговые (вычисленные) значения	$3,5*0,10*\sqrt{(1\ 857,00)} = 15$
4.	Площадь земельного участка согласно сведениям Единого государственного реестра недвижимости (Ркад), м ²	1 700,00
5.	Оценка расхождения Р и Ркад (Р - Ркад), м ²	157
6.	Предельный минимальный и максимальный размеры земельного участка (Рмин и Рмакс), м ²	Рмин = Рмин = 300 Рмакс = Рмакс = 3 000
7.	Кадастровый или иной государственный учетный номер (инвентарный) здания, сооружения, объекта незавершенного строительства, расположенного на земельном участке	34:28:140003:345
8.	Вид (виды) разрешенного использования	Для личного подсобного хозяйства
8.1.	Дополнительные сведения об использовании земельного участка	—
9.	Сведения о земельных участках (землях общего пользования, территории общего пользования), посредством которых обеспечивается доступ	—
10.	Иные сведения	—

4. Пояснения к сведениям об уточняемом земельном участке с кадастровым номером 34:28:140003:15 :

1.	—
----	---

1. Сведения о характерных точках границ уточняемого земельного участка с кадастровым номером 34:28:140003:33 :
Система координат МСК-34 зона 2 Зона № 2

Обозначение характерных точек границ	Координаты, м				Метод определения координат	Формулы, примененные для расчета средней квадратической погрешности определения координат характерных точек границ (Mt), с подставленными в такие формулы значениями и итоговые (вычисленные) значения Mt, м	Описание закрепления точки
	содержатся в Едином государственном реестре недвижимости		определены в результате выполнения комплексных кадастровых работ				
	X	Y	X	Y			
1	2	3	4	5	6	7	8
н160	—	—	475 903,94	2 212 159,64	Метод спутниковых геодезических измерений (определений)	$\sqrt{(0,00^2 + 0,10^2)} = 0,10$	—

1	2	3	4	5	6	7	8
н161	—	—	475 883,19	2 212 177,08	Метод спутниковых геодезических измерений (определений)	$\sqrt{(0,00^2 + 0,10^2)} = 0,10$	—
н162	—	—	475 872,94	2 212 186,10			
н163	—	—	475 865,12	2 212 193,29			
н164	—	—	475 852,12	2 212 179,45			
н165	—	—	475 852,07	2 212 174,55			
н166	—	—	475 887,76	2 212 142,78			
н159	—	—	475 890,61	2 212 145,94			
н160	—	—	475 903,94	2 212 159,64			

2. Сведения о частях границ уточняемого земельного участка с кадастровым номером 34:28:140003:33 :

Обозначение части границ		Горизонтальное проложение (S), м	Описание прохождения части границ	Сведения о согласовании местоположения границ (согласовано/спорное)
от т.	до т.			
1	2	3	4	5
н160	н161	27,11	—	согласовано
н161	н162	13,65		
н162	н163	10,62		
н163	н164	18,99		
н164	н165	4,90		
н165	н166	47,78		
н166	н159	4,26		
н159	н160	19,11		

3. Сведения о характеристиках уточняемого земельного участка с кадастровым номером 34:28:140003:33 :

№ п/п	Наименование характеристики	Значение характеристики
1	2	3
1	2	3

1	2	3
1.	Адрес земельного участка	Российская Федерация, Волгоградская область, Среднеахтубинский м.р-н, Куйбышевское с.п., Кочетково х, Набережная ул, д 4/1
1.1.	Сведения о местоположении земельного участка (при отсутствии адреса) в структурированном в соответствии с федеральной информационной адресной системой виде	—
1.2.	Дополнительные сведения о местоположении земельного участка	—
2.	Площадь земельного участка \pm величина погрешности определения (вычисления) площади ($P \pm \Delta P$), м ²	1 159 \pm 0,10
3.	Формула, примененная для вычисления предельной погрешности определения площади земельного участка, с подставленными значениями и итоговые (вычисленные) значения	
4.	Площадь земельного участка согласно сведениям Единого государственного реестра недвижимости (Ркад), м ²	—
5.	Оценка расхождения Р и Ркад ($P - P_{кад}$), м ²	—
6.	Предельный минимальный и максимальный размеры земельного участка (Рмин и Рмакс), м ²	Рмин = Рмин = 300 Рмакс = Рмакс = 3 000
7.	Кадастровый или иной государственный учетный номер (инвентарный) здания, сооружения, объекта незавершенного строительства, расположенного на земельном участке	34:28:140003:118
8.	Вид (виды) разрешенного использования	—
8.1.	Дополнительные сведения об использовании земельного участка	—
9.	Сведения о земельных участках (землях общего пользования, территории общего пользования), посредством которых обеспечивается доступ	—
10.	Иные сведения	—
4. Пояснения к сведениям об уточняемом земельном участке с кадастровым номером		34:28:140003:33 :
1.	—	

1. Сведения о характерных точках границ уточняемого земельного участка с кадастровым номером 34:28:140003:71 :
 Система координат МСК-34 зона 2 Зона № 2

Обозначение характерных точек границ	Координаты, м				Метод определения координат	Формулы, примененные для расчета средней квадратической погрешности определения координат характерных точек границ (Mt), с подставленными в такие формулы значениями и итоговые (вычисленные) значения Mt, м	Описание закрепления точки
	содержатся в Едином государственном реестре недвижимости		определены в результате выполнения комплексных кадастровых работ				
	X	Y	X	Y			
1	2	3	4	5	6	7	8
137	475 691,87	2 212 492,91	—	—	Метод спутниковых геодезических измерений (определений)	0,10	—
138	475 722,70	2 212 522,89	—	—			
139	475 698,30	2 212 547,98	—	—			
140	475 667,47	2 212 518,00	—	—			
н46	—	—	475 691,67	2 212 492,73		$\sqrt{(0,00^2 + 0,10^2)} = 0,10$	
н43	—	—	475 723,23	2 212 523,15			
н44	—	—	475 698,15	2 212 548,64			
н45	—	—	475 666,99	2 212 518,70			
137	475 691,87	2 212 492,91	—	—		0,10	

2. Сведения о частях границ уточняемого земельного участка с кадастровым номером 34:28:140003:71 :

Обозначение части границ		Горизонтальное проложение (S), м	Описание прохождения части границ	Сведения о согласовании местоположения границ (согласовано/спорное)
от т.	до т.			
1	2	3	4	5
н46	н43	43,83	—	согласовано
н43	н44	35,76		

1	2	3	4	5
н44	н45	43,21	—	согласовано
н45	н46	35,83	—	

3. Сведения о характеристиках уточняемого земельного участка с кадастровым номером 34:28:140003:71 :

№ п/п	Наименование характеристики	Значение характеристики
1	2	3
1.	Адрес земельного участка	—
1.1.	Сведения о местоположении земельного участка (при отсутствии адреса) в структурированном в соответствии с федеральной информационной адресной системой виде	Российская Федерация, Волгоградская область, Среднеахтубинский р-н, Кочетково х, Центральная ул, д 2
1.2.	Дополнительные сведения о местоположении земельного участка	—
2.	Площадь земельного участка ± величина погрешности определения (вычисления) площади ($P \pm \Delta P$), м ²	1 558 ± 0,10
3.	Формула, примененная для вычисления предельной погрешности определения площади земельного участка, с подставленными значениями и итоговые (вычисленные) значения	$3,5 * 0,10 * \sqrt{(1\ 558,00)} = 14$
4.	Площадь земельного участка согласно сведениям Единого государственного реестра недвижимости (Ркад), м ²	1 500,00
5.	Оценка расхождения Р и Ркад ($P - P_{кад}$), м ²	58
6.	Предельный минимальный и максимальный размеры земельного участка (Рмин и Рмакс), м ²	Рмин = Рмин = 300 Рмакс = Рмакс = 3 000
7.	Кадастровый или иной государственный учетный номер (инвентарный) здания, сооружения, объекта незавершенного строительства, расположенного на земельном участке	34:28:140003:358
8.	Вид (виды) разрешенного использования	Для ведения личного подсобного хозяйства
8.1.	Дополнительные сведения об использовании земельного участка	—
9.	Сведения о земельных участках (землях общего пользования, территории общего пользования), посредством которых обеспечивается доступ	—
10.	Иные сведения	—

4. Пояснения к сведениям об уточняемом земельном участке с кадастровым номером 34:28:140003:71 :

1.	—
----	---

1. Сведения о характерных точках границ уточняемого земельного участка с кадастровым номером 34:28:140003:50 :
 Система координат МСК-34 зона 2 Зона № 2

Обозначение характерных точек границ	Координаты, м				Метод определения координат	Формулы, примененные для расчета средней квадратической погрешности определения координат характерных точек границ (Mt), с подставленными в такие формулы значениями и итоговые (вычисленные) значения Mt, м	Описание закрепления точки
	содержатся в Едином государственном реестре недвижимости		определены в результате выполнения комплексных кадастровых работ				
	X	Y	X	Y			
1	2	3	4	5	6	7	8
1	475 885,03	2 212 075,04	—	—	Метод спутниковых геодезических измерений (определений)	—	—
2	475 915,08	2 212 109,75	—	—			
3	475 902,78	2 212 120,72	—	—			
н4	—	—	475 891,93	2 212 106,16		$\sqrt{(0,00^2 + 0,10^2)} = 0,10$	
5	475 865,42	2 212 076,81	—	—		—	
6	475 849,44	2 212 059,15	—	—			
7	475 862,35	2 212 048,42	—	—		$\sqrt{(0,00^2 + 0,10^2)} = 0,10$	
н194	—	—	475 858,76	2 212 041,14			
н195	—	—	475 862,03	2 212 043,44			
н196	—	—	475 869,18	2 212 053,62			
н186	—	—	475 891,97	2 212 082,52			
н189	—	—	475 916,27	2 212 110,15			

1	2	3	4	5	6	7	8
н190	—	—	475 903,56	2 212 120,67	Метод спутниковых геодезических измерений (определений)	$\sqrt{(0,00^2 + 0,10^2)} = 0,10$	—
н191	—	—	475 896,43	2 212 111,67			
н192	—	—	475 891,93	2 212 106,16			
н193	—	—	475 847,16	2 212 055,61			
1	475 885,03	2 212 075,04	—	—			

2. Сведения о частях границ уточняемого земельного участка с кадастровым номером 34:28:140003:50 :

Обозначение части границ		Горизонтальное проложение (S), м	Описание прохождения части границ	Сведения о согласовании местоположения границ (согласовано/спорное)
от т.	до т.			
1	2	3	4	5
н4	н194	72,99	—	согласовано
н194	н195	4,00		
н195	н196	12,44		
н196	н186	36,80		
н186	н189	36,80		
н189	н190	16,50		
н190	н191	11,48		
н191	н192	7,11		
н192	н193	67,53		
н193	н4	67,53		

3. Сведения о характеристиках уточняемого земельного участка с кадастровым номером 34:28:140003:50 :

№ п/п	Наименование характеристики	Значение характеристики
1	2	3
1.	Адрес земельного участка	—
1.1.	Сведения о местоположении земельного участка (при отсутствии адреса) в структурированном в соответствии с федеральной информационной адресной системой виде	Российская Федерация, Волгоградская область, Среднеахтубинский р-н, Кочетково х, Набережная ул, д 7/2
1.2.	Дополнительные сведения о местоположении земельного участка	—

1	2	3	4	5	6	7	8
67	475 899,31	2 212 125,39	—	—	Метод спутниковых геодезических измерений (определений)	0,30	—
68	475 887,68	2 212 136,13	—	—			
69	475 830,43	2 212 079,47	—	—			
70	475 844,37	2 212 066,58	—	—			
н193	—	—	475 847,16	2 212 055,61		$\sqrt{(0,00^2 + 0,10^2)} = 0,10$	
н4	—	—	475 891,93	2 212 106,16			
н275	—	—	475 896,43	2 212 111,67			
н190	—	—	475 903,56	2 212 120,67			
н198	—	—	475 890,56	2 212 131,13			
н199	—	—	475 835,40	2 212 072,95			
н200	—	—	475 835,53	2 212 070,53			
67	475 899,31	2 212 125,39	—	—			

2. Сведения о частях границ уточняемого земельного участка с кадастровым номером 34:28:140003:11 :

Обозначение части границ		Горизонтальное проложение (S), м	Описание прохождения части границ	Сведения о согласовании местоположения границ (согласовано/спорное)
от т.	до т.			
1	2	3	4	5
н193	н4	67,53	—	согласовано
н4	н275	7,11		
н275	н190	11,48		
н190	н198	16,69		
н198	н199	80,17		
н199	н200	2,42		
н200	н193	18,92		

3. Сведения о характеристиках уточняемого земельного участка с кадастровым номером		34:28:140003:11
№ п/п	Наименование характеристики	Значение характеристики
1	2	3
1.	Адрес земельного участка	обл. Волгоградская, р-н Среднеахтубинский, х. Кочетково, ул. Набережная, дом 7/1
1.1.	Сведения о местоположении земельного участка (при отсутствии адреса) в структурированном в соответствии с федеральной информационной адресной системой виде	—
1.2.	Дополнительные сведения о местоположении земельного участка	—
2.	Площадь земельного участка ± величина погрешности определения (вычисления) площади ($P \pm \Delta P$), м ²	1 583 ± 0,10
3.	Формула, примененная для вычисления предельной погрешности определения площади земельного участка, с подставленными значениями и итоговые (вычисленные) значения	$3,5 * 0,10 * \sqrt{(1\ 583,00)} = 14$
4.	Площадь земельного участка согласно сведениям Единого государственного реестра недвижимости ($R_{\text{кад}}$), м ²	1 400,00
5.	Оценка расхождения P и $R_{\text{кад}}$ ($P - R_{\text{кад}}$), м ²	183
6.	Предельный минимальный и максимальный размеры земельного участка ($R_{\text{мин}}$ и $R_{\text{макс}}$), м ²	$R_{\text{мин}} = R_{\text{мин}} = 300$ $R_{\text{макс}} = R_{\text{макс}} = 3\ 000$
7.	Кадастровый или иной государственный учетный номер (инвентарный) здания, сооружения, объекта незавершенного строительства, расположенного на земельном участке	34:28:140003:103
8.	Вид (виды) разрешенного использования	Для ведения личного подсобного хозяйства
8.1.	Дополнительные сведения об использовании земельного участка	—
9.	Сведения о земельных участках (землях общего пользования, территории общего пользования), посредством которых обеспечивается доступ	—
10.	Иные сведения	—
4. Пояснения к сведениям об уточняемом земельном участке с кадастровым номером		34:28:140003:11
1.	—	—

1. Сведения о характерных точках границ уточняемого земельного участка с кадастровым номером 34:28:140003:74 :
 Система координат МСК-34 зона 2 Зона № 2

Обозначение характерных точек границ	Координаты, м				Метод определения координат	Формулы, примененные для расчета средней квадратической погрешности определения координат характерных точек границ (Mt), с подставленными в такие формулы значениями и итоговые (вычисленные) значения Mt, м	Описание закрепления точки
	содержатся в Едином государственном реестре недвижимости		определены в результате выполнения комплексных кадастровых работ				
	X	Y	X	Y			
1	2	3	4	5	6	7	8

34:28:140003:72

141	475 844,34	2 212 157,88	—	—	Метод спутниковых геодезических измерений (определений)	0,90	—
142	475 831,33	2 212 169,65	—	—			
143	475 801,86	2 212 142,58	—	—			
144	475 817,86	2 212 129,52	—	—			
н210	—	—	475 808,39	2 212 105,37		$\sqrt{(0,00^2 + 0,10^2)} = 0,10$	
н209	—	—	475 833,79	2 212 137,04			
н208	—	—	475 839,35	2 212 142,65			
н207	—	—	475 841,23	2 212 145,13			
н206	—	—	475 844,06	2 212 148,46			
н205	—	—	475 848,73	2 212 153,42			
н204	—	—	475 856,23	2 212 161,59			
н211	—	—	475 841,53	2 212 174,48			

1	2	3	4	5	6	7	8
н212	—	—	475 820,20	2 212 148,34	Метод спутниковых геодезических измерений (определений)	$\sqrt{(0,00^2 + 0,10^2)} = 0,10$	—
н213	—	—	475 815,00	2 212 142,21			
н214	—	—	475 796,39	2 212 122,67			
н215	—	—	475 794,76	2 212 119,56			
141	475 844,34	2 212 157,88	—	—		0,90	

34:28:140003:73

145	475 844,44	2 212 192,91	—	—	—	—	—
146	475 843,96	2 212 185,93	—	—			
147	475 853,96	2 212 177,60	—	—			
148	475 863,95	2 212 189,02	—	—			
149	475 851,43	2 212 199,98	—	—			
145	475 844,44	2 212 192,91	—	—			

2. Сведения о частях границ уточняемого земельного участка с кадастровым номером 34:28:140003:74 :

Обозначение части границ		Горизонтальное проложение (S), м	Описание прохождения части границ	Сведения о согласовании местоположения границ (согласовано/спорное)
от т.	до т.			
1	2	3	4	5

34:28:140003:72

н210	н209	40,60	—	согласовано
н209	н208	7,90		
н208	н207	3,11		
н207	н206	4,37		
н206	н205	6,81		
н205	н204	11,09		
н204	н211	19,55		
н211	н212	33,74		
н212	н213	8,04		
н213	н214	26,98		
н214	н215	3,51		
н215	н210	19,68		

1	2	3	4	5
34:28:140003:73				
145	146	7,00	—	согласовано
146	147	13,01		
147	148	15,17		
148	149	16,64		
149	145	9,94		

3. Сведения о характеристиках уточняемого земельного участка с кадастровым номером 34:28:140003:74 :

№ п/п	Наименование характеристики	Значение характеристики
1	2	3
1.	Адрес земельного участка	—
1.1.	Сведения о местоположении земельного участка (при отсутствии адреса) в структурированном в соответствии с федеральной информационной адресной системой виде	Российская Федерация, Волгоградская область, Среднеахтубинский р-н, Кочетково х, Крестьянская ул, кв 3/1
1.2.	Дополнительные сведения о местоположении земельного участка	—
2.	Площадь земельного участка ± величина погрешности определения (вычисления) площади ($P \pm \Delta P$), м ²	1 369 ± 0,10, 34:28:140003:72 1 369,38 ± 12,95
3.	Формула, примененная для вычисления предельной погрешности определения площади земельного участка, с подставленными значениями и итоговые (вычисленные) значения	12,95 = 13
4.	Площадь земельного участка согласно сведениям Единого государственного реестра недвижимости ($R_{\text{кад}}$), м ²	1 000,00
5.	Оценка расхождения P и $R_{\text{кад}}$ ($P - R_{\text{кад}}$), м ²	369
6.	Предельный минимальный и максимальный размеры земельного участка ($R_{\text{мин}}$ и $R_{\text{макс}}$), м ²	$R_{\text{мин}} = R_{\text{мин}} = 300$ $R_{\text{макс}} = R_{\text{макс}} = 3 000$
7.	Кадастровый или иной государственный учетный номер (инвентарный) здания, сооружения, объекта незавершенного строительства, расположенного на земельном участке	—
8.	Вид (виды) разрешенного использования	Для ведения личного подсобного хозяйства
8.1.	Дополнительные сведения об использовании земельного участка	—
9.	Сведения о земельных участках (землях общего пользования, территории общего пользования), посредством которых обеспечивается доступ	—
10.	Иные сведения	—

4. Пояснения к сведениям об уточняемом земельном участке с кадастровым номером 34:28:140003:74 :

1.	—
----	---

1. Сведения о характерных точках границ уточняемого земельного участка с кадастровым номером 34:28:140003:12 :

Система координат МСК-34 зона 2 Зона № 2

Обозначение характерных точек границ	Координаты, м				Метод определения координат	Формулы, примененные для расчета средней квадратической погрешности определения координат характерных точек границ (Mt), с подставленными в такие формулы значениями и итоговые (вычисленные) значения Mt, м	Описание закрепления точки
	содержатся в Едином государственном реестре недвижимости		определены в результате выполнения комплексных кадастровых работ				
	X	Y	X	Y			
1	2	3	4	5	6	7	8
н305	—	—	475 989,56	2 212 236,87	—	0,20	Закрепление отсутствует
н306	—	—	475 992,84	2 212 243,70			
н311	—	—	475 978,91	2 212 251,53			
н312	—	—	475 966,91	2 212 228,00		—	—
н319	—	—	475 976,69	2 212 222,39			
н320	—	—	475 978,42	2 212 225,40			
н313	—	—	475 981,49	2 212 223,89		0,20	Закрепление отсутствует
н314	—	—	475 988,21	2 212 237,54			
н305	—	—	475 989,56	2 212 236,87			

2. Сведения о частях границ уточняемого земельного участка с кадастровым номером 34:28:140003:12 :

Обозначение части границ		Горизонтальное проложение (S), м	Описание прохождения части границ	Сведения о согласовании местоположения границ (согласовано/спорное)
от т.	до т.			
1	2	3	4	5
н305	н306	7,58	—	согласовано
н306	н311	15,98		
н311	н312	26,41		
н312	н319	11,27		
н319	н320	3,47		
н320	н313	3,42		
н313	н314	15,21		
н314	н305	1,51		

3. Сведения о характеристиках уточняемого земельного участка с кадастровым номером		34:28:140003:12
№ п/п	Наименование характеристики	Значение характеристики
1	2	3
1.	Адрес земельного участка	—
1.1.	Сведения о местоположении земельного участка (при отсутствии адреса) в структурированном в соответствии с федеральной информационной адресной системой виде	Российская Федерация, Волгоградская область, Среднеахтубинский р-н, Кочетково х, Центральная ул, д 25/2
1.2.	Дополнительные сведения о местоположении земельного участка	—
2.	Площадь земельного участка ± величина погрешности определения (вычисления) площади ($P \pm \Delta P$), м ²	388 ± 7,00
3.	Формула, примененная для вычисления предельной погрешности определения площади земельного участка, с подставленными значениями и итоговые (вычисленные) значения	$3,5 * 0,10 * \sqrt{(388,00)} = 7$
4.	Площадь земельного участка согласно сведениям Единого государственного реестра недвижимости ($P_{\text{кад}}$), м ²	386,00
5.	Оценка расхождения P и $P_{\text{кад}}$ ($P - P_{\text{кад}}$), м ²	2
6.	Предельный минимальный и максимальный размеры земельного участка ($P_{\text{мин}}$ и $P_{\text{макс}}$), м ²	$P_{\text{мин}} = \text{—}$ $P_{\text{макс}} = \text{—}$
7.	Кадастровый или иной государственный учетный номер (инвентарный) здания, сооружения, объекта незавершенного строительства, расположенного на земельном участке	—
8.	Вид (виды) разрешенного использования	для ведения личного подсобного хозяйства
8.1.	Дополнительные сведения об использовании земельного участка	—
9.	Сведения о земельных участках (землях общего пользования, территории общего пользования), посредством которых обеспечивается доступ	—
10.	Иные сведения	—
4. Пояснения к сведениям об уточняемом земельном участке с кадастровым номером		34:28:140003:12
1.	—	—

1. Сведения о характерных точках границ уточняемого земельного участка с кадастровым номером 34:28:140003:80 :
 Система координат МСК-34 зона 2 Зона № 2

Обозначение характерных точек границ	Координаты, м				Метод определения координат	Формулы, примененные для расчета средней квадратической погрешности определения координат характерных точек границ (Mt), с подставленными в такие формулы значениями и итоговые (вычисленные) значения Mt, м	Описание закрепления точки
	содержатся в Едином государственном реестре недвижимости		определены в результате выполнения комплексных кадастровых работ				
	X	Y	X	Y			
1	2	3	4	5	6	7	8
325	475 987,31	2 212 253,53	—	—	Метод спутниковых геодезических измерений (определений)	0,20	Закрепление отсутствует
326	475 991,32	2 212 260,39	—	—			
327	475 978,74	2 212 267,44	—	—			
328	475 974,73	2 212 260,57	—	—			
н318	—	—	475 978,91	2 212 251,53		$\sqrt{(0,00^2 + 0,10^2)} = 0,10$	
н315	—	—	475 992,84	2 212 243,70			
н316	—	—	475 996,91	2 212 250,95			
н317	—	—	475 983,14	2 212 259,06			
325	475 987,31	2 212 253,53	—	—	0,20		

2. Сведения о частях границ уточняемого земельного участка с кадастровым номером 34:28:140003:80 :

Обозначение части границ		Горизонтальное проложение (S), м	Описание прохождения части границ	Сведения о согласовании местоположения границ (согласовано/спорное)
от т.	до т.			
1	2	3	4	5
н318	н315	15,98	—	согласовано
н315	н316	8,31		

1	2	3	4	5
н316	н317	15,98	—	согласовано
н317	н318	8,64	—	

3. Сведения о характеристиках уточняемого земельного участка с кадастровым номером 34:28:140003:80 :

№ п/п	Наименование характеристики	Значение характеристики
1	2	3
1.	Адрес земельного участка	обл. Волгоградская, р-н Среднеахтубинский, п. Кочетково, ул. Центральная, 25/1
1.1.	Сведения о местоположении земельного участка (при отсутствии адреса) в структурированном в соответствии с федеральной информационной адресной системой виде	—
1.2.	Дополнительные сведения о местоположении земельного участка	—
2.	Площадь земельного участка ± величина погрешности определения (вычисления) площади ($P \pm \Delta P$), м ²	135 ± 0,10
3.	Формула, примененная для вычисления предельной погрешности определения площади земельного участка, с подставленными значениями и итоговые (вычисленные) значения	$3,5 * 0,10 * \sqrt{(135,00)} = 4$
4.	Площадь земельного участка согласно сведениям Единого государственного реестра недвижимости (Ркад), м ²	115,00
5.	Оценка расхождения Р и Ркад ($P - P_{кад}$), м ²	20
6.	Предельный минимальный и максимальный размеры земельного участка (Рмин и Рмакс), м ²	Рмин = Рмин = 300 Рмакс = Рмакс = 3 000
7.	Кадастровый или иной государственный учетный номер (инвентарный) здания, сооружения, объекта незавершенного строительства, расположенного на земельном участке	—
8.	Вид (виды) разрешенного использования	для эксплуатации фельдшерско-акушерского пункта
8.1.	Дополнительные сведения об использовании земельного участка	—
9.	Сведения о земельных участках (землях общего пользования, территории общего пользования), посредством которых обеспечивается доступ	—
10.	Иные сведения	—

4. Пояснения к сведениям об уточняемом земельном участке с кадастровым номером 34:28:140003:80 :

1.	—
----	---

1. Сведения о характерных точках границ уточняемого земельного участка с кадастровым номером 34:28:140003:12 :
 Система координат МСК-34 зона 2 Зона № 2

Обозначение характерных точек границ	Координаты, м				Метод определения координат	Формулы, примененные для расчета средней квадратической погрешности определения координат характерных точек границ (Mt), с подставленными в такие формулы значениями и итоговые (вычисленные) значения Mt, м	Описание закрепления точки
	содержатся в Едином государственном реестре недвижимости		определены в результате выполнения комплексных кадастровых работ				
	X	Y	X	Y			
1	2	3	4	5	6	7	8
329	475 877,97	2 212 299,42	—	—	Метод спутниковых геодезических измерений (определений)	0,20	Закрепление отсутствует
330	475 880,43	2 212 304,54	—	—			
331	475 882,25	2 212 307,88	—	—			
332	475 875,19	2 212 311,69	—	—			
333	475 874,86	2 212 311,06	—	—			
334	475 872,61	2 212 312,28	—	—			
335	475 868,83	2 212 314,79	—	—			
336	475 855,59	2 212 291,11	—	—			
337	475 869,51	2 212 285,66	—	—			
338	475 876,46	2 212 299,77	—	—			
н312	—	—	475 966,91	2 212 228,00			
н319	—	—	475 976,69	2 212 222,39			

1	2	3	4	5	6	7	8
н320	—	—	475 978,42	2 212 225,40	Метод спутниковых геодезических измерений (определений)	$\sqrt{(0,00^2 + 0,10^2)} = 0,10$	—
н313	—	—	475 981,49	2 212 223,89			Закрепление отсутствует
н314	—	—	475 988,21	2 212 237,54			
н305	—	—	475 989,56	2 212 236,87			
н306	—	—	475 992,84	2 212 243,70			
н311	—	—	475 978,91	2 212 251,53			
329	475 877,97	2 212 299,42	—	—		0,20	

2. Сведения о частях границ уточняемого земельного участка с кадастровым номером 34:28:140003:12 :

Обозначение части границ		Горизонтальное проложение (S), м	Описание прохождения части границ	Сведения о согласовании местоположения границ (согласовано/спорное)
от т.	до т.			
1	2	3	4	5
н312	н319	11,27	—	согласовано
н319	н320	3,47		
н320	н313	3,42		
н313	н314	15,21		
н314	н305	1,51		
н305	н306	7,58		
н306	н311	15,98		
н311	н312	26,41		

3. Сведения о характеристиках уточняемого земельного участка с кадастровым номером 34:28:140003:12 :

№ п/п	Наименование характеристики	Значение характеристики
1	2	3

1	2	3
1.	Адрес земельного участка	—
1.1.	Сведения о местоположении земельного участка (при отсутствии адреса) в структурированном в соответствии с федеральной информационной адресной системой виде	Российская Федерация, Волгоградская область, Среднеахтубинский р-н, Кочетково х, Центральная ул, д 25/2
1.2.	Дополнительные сведения о местоположении земельного участка	—
2.	Площадь земельного участка ± величина погрешности определения (вычисления) площади ($P \pm \Delta P$), м ²	388 ± 0,10
3.	Формула, примененная для вычисления предельной погрешности определения площади земельного участка, с подставленными значениями и итоговые (вычисленные) значения	$3,5*0,10*\sqrt{(388,00)} = 7$
4.	Площадь земельного участка согласно сведениям Единого государственного реестра недвижимости (Ркад), м ²	386,00
5.	Оценка расхождения Р и Ркад ($P - P_{кад}$), м ²	2
6.	Предельный минимальный и максимальный размеры земельного участка (Рмин и Рмакс), м ²	Рмин = Рмин = 300 Рмакс = Рмакс = 3 000
7.	Кадастровый или иной государственный учетный номер (инвентарный) здания, сооружения, объекта незавершенного строительства, расположенного на земельном участке	—
8.	Вид (виды) разрешенного использования	для ведения личного подсобного хозяйства
8.1.	Дополнительные сведения об использовании земельного участка	—
9.	Сведения о земельных участках (землях общего пользования, территории общего пользования), посредством которых обеспечивается доступ	—
10.	Иные сведения	—
4. Пояснения к сведениям об уточняемом земельном участке с кадастровым номером		34:28:140003:12 :
1.	—	—

1. Сведения о характерных точках границ уточняемого земельного участка с кадастровым номером 34:28:140003:7 :
 Система координат МСК-34 зона 2 Зона № 2

Обозначение характерных точек границ	Координаты, м				Метод определения координат	Формулы, примененные для расчета средней квадратической погрешности определения координат характерных точек границ (Mt), с подставленными в такие формулы значениями и итоговые (вычисленные) значения Mt, м	Описание закрепления точки
	содержатся в Едином государственном реестре недвижимости		определены в результате выполнения комплексных кадастровых работ				
	X	Y	X	Y			
1	2	3	4	5	6	7	8
43	475 966,51	2 212 261,99	—	—	Метод спутниковых геодезических измерений (определений)	0,10	—
44	475 951,91	2 212 273,48	—	—			
45	475 931,73	2 212 247,95	—	—			
46	475 946,19	2 212 232,28	—	—			
н46	—	—	475 939,15	2 212 244,75		$\sqrt{(0,00^2 + 0,10^2)} = 0,10$	
н43	—	—	475 957,28	2 212 276,48			
н44	—	—	475 941,58	2 212 287,38			
н45	—	—	475 922,52	2 212 255,08			
43	475 966,51	2 212 261,99	—	—		0,10	

2. Сведения о частях границ уточняемого земельного участка с кадастровым номером 34:28:140003:7 :

Обозначение части границ		Горизонтальное проложение (S), м	Описание прохождения части границ	Сведения о согласовании местоположения границ (согласовано/спорное)
от т.	до т.			
1	2	3	4	5
н46	н43	36,54	—	согласовано
н43	н44	19,11		

1	2	3	4	5
н44	н45	37,50	—	согласовано
н45	н46	19,58	—	

3. Сведения о характеристиках уточняемого земельного участка с кадастровым номером 34:28:140003:7 :

№ п/п	Наименование характеристики	Значение характеристики
1	2	3
1.	Адрес земельного участка	—
1.1.	Сведения о местоположении земельного участка (при отсутствии адреса) в структурированном в соответствии с федеральной информационной адресной системой виде	Российская Федерация, Волгоградская область, Среднеахтубинский р-н, Кочетково х, Центральная ул, д 21
1.2.	Дополнительные сведения о местоположении земельного участка	—
2.	Площадь земельного участка ± величина погрешности определения (вычисления) площади ($P \pm \Delta P$), м ²	715 ± 0,10
3.	Формула, примененная для вычисления предельной погрешности определения площади земельного участка, с подставленными значениями и итоговые (вычисленные) значения	$3,5 * 0,10 * \sqrt{(715,00)} = 9$
4.	Площадь земельного участка согласно сведениям Единого государственного реестра недвижимости (Ркад), м ²	676,00
5.	Оценка расхождения Р и Ркад ($P - P_{кад}$), м ²	39
6.	Предельный минимальный и максимальный размеры земельного участка (Рмин и Рмакс), м ²	Рмин = Рмин = 300 Рмакс = Рмакс = 3 000
7.	Кадастровый или иной государственный учетный номер (инвентарный) здания, сооружения, объекта незавершенного строительства, расположенного на земельном участке	34:00:000000:20233
8.	Вид (виды) разрешенного использования	Для ведения личного подсобного хозяйства
8.1.	Дополнительные сведения об использовании земельного участка	—
9.	Сведения о земельных участках (землях общего пользования, территории общего пользования), посредством которых обеспечивается доступ	—
10.	Иные сведения	—

4. Пояснения к сведениям об уточняемом земельном участке с кадастровым номером 34:28:140003:7 :

1.	—
----	---

1. Сведения о характерных точках границ уточняемого земельного участка с кадастровым номером					34:28:140003:6		:
Система координат					МСК-34 зона 2		Зона №
							2
Обозначение характерных точек границ	Координаты, м				Метод определения координат	Формулы, примененные для расчета средней квадратической погрешности определения координат характерных точек границ (Mt), с подставленными в такие формулы значениями и итоговые (вычисленные) значения Mt, м	Описание закрепления точки
	содержатся в Едином государственном реестре недвижимости		определены в результате выполнения комплексных кадастровых работ				
	X	Y	X	Y			
1	2	3	4	5	6	7	8
346	475 909,51	2 212 242,88	—	—	—	0,10	Закрепление отсутствует
347	475 936,09	2 212 287,11	—	—			
348	475 905,59	2 212 304,63	—	—			
349	475 895,55	2 212 283,47	—	—			
350	475 886,01	2 212 268,58	—	—			
351	475 871,59	2 212 240,12	—	—			
352	475 889,04	2 212 219,05	—	—			
н77	—	—	475 888,06	2 212 216,68	Метод спутниковых геодезических измерений (определений)	—	
н76	—	—	475 904,64	2 212 244,06			
н75	—	—	475 907,98	2 212 242,03			
н74	—	—	475 912,91	2 212 249,81			
н80	—	—	475 934,79	2 212 285,43			
н81	—	—	475 904,50	2 212 303,61			
н82	—	—	475 889,83	2 212 275,49			
н83	—	—	475 871,78	2 212 233,44			
346	475 909,51	2 212 242,88	—	—	—		Закрепление отсутствует

2. Сведения о частях границ уточняемого земельного участка с кадастровым номером 34:28:140003:6 :

Обозначение части границ		Горизонтальное проложение (S), м	Описание прохождения части границ	Сведения о согласовании местоположения границ (согласовано/спорное)
от т.	до т.			
1	2	3	4	5
н77	н76	32,01	—	согласовано
н76	н75	3,91		
н75	н74	9,21		
н74	н80	41,80		
н80	н81	35,33		
н81	н82	31,72		
н82	н83	45,76		
н83	н77	23,37		

3. Сведения о характеристиках уточняемого земельного участка с кадастровым номером 34:28:140003:6 :

№ п/п	Наименование характеристики	Значение характеристики
1	2	3
1.	Адрес земельного участка	—
1.1.	Сведения о местоположении земельного участка (при отсутствии адреса) в структурированном в соответствии с федеральной информационной адресной системой виде	Российская Федерация, Волгоградская область, Среднеахтубинский р-н, Кочетково х, Центральная ул, д 19
1.2.	Дополнительные сведения о местоположении земельного участка	—
2.	Площадь земельного участка ± величина погрешности определения (вычисления) площади ($P \pm \Delta P$), м ²	2 399 ± 17,00
3.	Формула, примененная для вычисления предельной погрешности определения площади земельного участка, с подставленными значениями и итоговые (вычисленные) значения	$3,5 * 0,10 * \sqrt{(2\ 399,00)} = 17$
4.	Площадь земельного участка согласно сведениям Единого государственного реестра недвижимости (Ркад), м ²	2 500,00
5.	Оценка расхождения Р и Ркад ($P - P_{кад}$), м ²	101
6.	Предельный минимальный и максимальный размеры земельного участка (Рмин и Рмакс), м ²	Рмин = Рмин = 300 Рмакс = Рмакс = 3 000
7.	Кадастровый или иной государственный учетный номер (инвентарный) здания, сооружения, объекта незавершенного строительства, расположенного на земельном участке	—

1	2	3
8.	Вид (виды) разрешенного использования	Для ведения личного подсобного хозяйства
8.1.	Дополнительные сведения об использовании земельного участка	—
9.	Сведения о земельных участках (землях общего пользования, территории общего пользования), посредством которых обеспечивается доступ	—
10.	Иные сведения	—

4. Пояснения к сведениям об уточняемом земельном участке с кадастровым номером 34:28:140003:6 :

1.	—
----	---

1. Сведения о характерных точках границ уточняемого земельного участка с кадастровым номером 34:28:140003:13 :

Система координат МСК-34 зона 2 Зона № 2

Обозначение характерных точек границ	Координаты, м				Метод определения координат	Формулы, примененные для расчета средней квадратической погрешности определения координат характерных точек границ (Mt), с подставленными в такие формулы значениями и итоговые (вычисленные) значения Mt, м	Описание закрепления точки
	содержатся в Едином государственном реестре недвижимости		определены в результате выполнения комплексных кадастровых работ				
	X	Y	X	Y			
1	2	3	4	5	6	7	8
365	475 888,37	2 212 274,05	—	—	Метод спутниковых геодезических измерений (определений)	0,20	Временный межевой знак
366	475 904,67	2 212 305,49	—	—			
367	475 889,31	2 212 314,35	—	—			
368	475 888,10	2 212 312,35	—	—			
369	475 884,74	2 212 306,04	—	—			
370	475 879,04	2 212 295,19	—	—			
371	475 876,70	2 212 290,31	—	—			

1	2	3	4	5	6	7	8
372	475 869,78	2 212 276,53	—	—	Метод спутниковых геодезических измерений (определений)	0,20	Временный межевой знак
373	475 885,13	2 212 269,04	—	—			
н355	—	—	475 904,50	2 212 303,61		$\sqrt{(0,00^2 + 0,10^2)} = 0,10$	—
н357	—	—	475 888,31	2 212 312,84			
н361	—	—	475 869,59	2 212 276,15			
н362	—	—	475 886,73	2 212 268,26			
н354	—	—	475 889,83	2 212 275,49			
365	475 888,37	2 212 274,05	—	—		0,20	Временный межевой знак

2. Сведения о частях границ уточняемого земельного участка с кадастровым номером 34:28:140003:13 :

Обозначение части границ		Горизонтальное проложение (S), м	Описание прохождения части границ	Сведения о согласовании местоположения границ (согласовано/спорное)
от т.	до т.			
1	2	3	4	5
н355	н357	18,64	—	согласовано
н357	н361	41,19		
н361	н362	18,87		
н362	н354	7,87		
н354	н355	31,72		

3. Сведения о характеристиках уточняемого земельного участка с кадастровым номером 34:28:140003:13 :

№ п/п	Наименование характеристики	Значение характеристики
1	2	3

1	2	3
1.	Адрес земельного участка	404146, Российская Федерация, Волгоградская область, Среднеахтубинский м.р-н, Куйбышевское с.п., Кочетково х, Центральная ул, д. 17/2
1.1.	Сведения о местоположении земельного участка (при отсутствии адреса) в структурированном в соответствии с федеральной информационной адресной системой виде	—
1.2.	Дополнительные сведения о местоположении земельного участка	—
2.	Площадь земельного участка \pm величина погрешности определения (вычисления) площади ($P \pm \Delta P$), м ²	747 \pm 0,10
3.	Формула, примененная для вычисления предельной погрешности определения площади земельного участка, с подставленными значениями и итоговые (вычисленные) значения	
4.	Площадь земельного участка согласно сведениям Единого государственного реестра недвижимости (Ркад), м ²	—
5.	Оценка расхождения Р и Ркад ($P - P_{кад}$), м ²	—
6.	Предельный минимальный и максимальный размеры земельного участка (Рмин и Рмакс), м ²	Рмин = Рмин = 300 Рмакс = Рмакс = 3 000
7.	Кадастровый или иной государственный учетный номер (инвентарный) здания, сооружения, объекта незавершенного строительства, расположенного на земельном участке	—
8.	Вид (виды) разрешенного использования	—
8.1.	Дополнительные сведения об использовании земельного участка	—
9.	Сведения о земельных участках (землях общего пользования, территории общего пользования), посредством которых обеспечивается доступ	—
10.	Иные сведения	—
4. Пояснения к сведениям об уточняемом земельном участке с кадастровым номером		34:28:140003:13 :
1.		—

1. Сведения о характерных точках границ уточняемого земельного участка с кадастровым номером 34:28:140003:2 :
 Система координат МСК-34 зона 2 Зона № 2

Обозначение характерных точек границ	Координаты, м				Метод определения координат	Формулы, примененные для расчета средней квадратической погрешности определения координат характерных точек границ (Mt), с подставленными в такие формулы значениями и итоговые (вычисленные) значения Mt, м	Описание закрепления точки
	содержатся в Едином государственном реестре недвижимости		определены в результате выполнения комплексных кадастровых работ				
	X	Y	X	Y			
1	2	3	4	5	6	7	8
384	475 912,33	2 212 197,15	—	—	Метод спутниковых геодезических измерений (определений)	0,10	Закрепление отсутствует
385	475 941,25	2 212 228,88	—	—			
386	475 933,42	2 212 235,48	—	—			
387	475 931,32	2 212 233,56	—	—			
388	475 927,26	2 212 237,61	—	—			
389	475 900,10	2 212 208,24	—	—			
н65	—	—	475 910,42	2 212 193,55	Метод спутниковых геодезических измерений (определений)	$\sqrt{(0,00^2 + 0,10^2)} = 0,10$	—
н64	—	—	475 942,36	2 212 228,50			
н66	—	—	475 934,74	2 212 235,55			
н67	—	—	475 932,51	2 212 233,37			
н68	—	—	475 928,42	2 212 237,35			
н69	—	—	475 909,18	2 212 216,13			

1	2	3	4	5	6	7	8
н70	—	—	475 902,29	2 212 208,74	Метод спутниковых геодезических измерений (определений)	$\sqrt{(0,00^2 + 0,10^2)} = 0,10$	—
н79	—	—	475 899,76	2 212 205,99			
н71	—	—	475 898,41	2 212 204,51			
384	475 912,33	2 212 197,15	—	—		0,10	Закрепление отсутствует

2. Сведения о частях границ уточняемого земельного участка с кадастровым номером 34:28:140003:2 :

Обозначение части границ		Горизонтальное проложение (S), м	Описание прохождения части границ	Сведения о согласовании местоположения границ (согласовано/спорное)
от т.	до т.			
1	2	3	4	5
н65	н64	47,35	—	согласовано
н64	н66	10,38		
н66	н67	3,12		
н67	н68	5,71		
н68	н69	28,64		
н69	н70	10,10		
н70	н79	3,74		
н79	н71	2,00		
н71	н65	16,26		

3. Сведения о характеристиках уточняемого земельного участка с кадастровым номером 34:28:140003:2 :

№ п/п	Наименование характеристики	Значение характеристики
1	2	3
1.	Адрес земельного участка	404146, Российская Федерация, Волгоградская область, Среднеахтубинский м.р-н, Куйбышевское с.п., Кочетково х, Крестьянская ул, д. 4/2
1.1.	Сведения о местоположении земельного участка (при отсутствии адреса) в структурированном в соответствии с федеральной информационной адресной системой виде	—
1.2.	Дополнительные сведения о местоположении земельного участка	—
2.	Площадь земельного участка ± величина погрешности определения (вычисления) площади ($P \pm \Delta P$), м ²	751 ± 0,10

1	2	3
3.	Формула, примененная для вычисления предельной погрешности определения площади земельного участка, с подставленными значениями и итоговые (вычисленные) значения	
4.	Площадь земельного участка согласно сведениям Единого государственного реестра недвижимости (Ркад), м ²	—
5.	Оценка расхождения Р и Ркад (Р - Ркад), м ²	—
6.	Предельный минимальный и максимальный размеры земельного участка (Рмин и Рмакс), м ²	Рмин = Рмин = 300 Рмакс = Рмакс = 3 000
7.	Кадастровый или иной государственный учетный номер (инвентарный) здания, сооружения, объекта незавершенного строительства, расположенного на земельном участке	34:00:000000:20249
8.	Вид (виды) разрешенного использования	—
8.1.	Дополнительные сведения об использовании земельного участка	—
9.	Сведения о земельных участках (землях общего пользования, территории общего пользования), посредством которых обеспечивается доступ	—
10.	Иные сведения	—

4. Пояснения к сведениям об уточняемом земельном участке с кадастровым номером 34:28:140003:2 :

1.	—
----	---

1. Сведения о характерных точках границ уточняемого земельного участка с кадастровым номером 34:28:140003:41 :
Система координат МСК-34 зона 2 Зона № 2

Обозначение характерных точек границ	Координаты, м				Метод определения координат	Формулы, примененные для расчета средней квадратической погрешности определения координат характерных точек границ (Mt), с подставленными в такие формулы значениями и итоговые (вычисленные) значения Mt, м	Описание закрепления точки
	содержатся в Едином государственном реестре недвижимости		определены в результате выполнения комплексных кадастровых работ				
	X	Y	X	Y			
1	2	3	4	5	6	7	8
394	475 927,26	2 212 237,61	—	—	Метод спутниковых геодезических измерений (определений)	0,10	Закрепление отсутствует

1	2	3	4	5	6	7	8	
395	475 929,21	2 212 239,01	—	—	Метод спутниковых геодезических измерений (определений)	0,10	Закрепление отсутствует	
396	475 914,38	2 212 250,97	—	—				
397	475 909,51	2 212 242,88	—	—				
398	475 889,04	2 212 219,05	—	—				
399	475 888,78	2 212 218,68	—	—				
400	475 900,10	2 212 208,24	—	—				
401	475 927,26	2 212 237,61	—	—			—	
н78	—	—	475 899,76	2 212 205,99				
н70	—	—	475 902,29	2 212 208,74				
н69	—	—	475 909,18	2 212 216,13				
н68	—	—	475 928,42	2 212 237,35				
н74	—	—	475 912,91	2 212 249,81				
н75	—	—	475 907,98	2 212 242,03				
н76	—	—	475 904,64	2 212 244,06				
н77	—	—	475 888,06	2 212 216,68				
394	475 927,26	2 212 237,61	—	—				Закрепление отсутствует

2. Сведения о частях границ уточняемого земельного участка с кадастровым номером 34:28:140003:41 :

Обозначение части границ		Горизонтальное проложение (S), м	Описание прохождения части границ	Сведения о согласовании местоположения границ (согласовано/спорное)
от т.	до т.			

1	2	3	4	5
н78	н70	3,74	—	согласовано
н70	н69	10,10		
н69	н68	28,64		
н68	н74	19,90		
н74	н75	9,21		
н75	н76	3,91		
н76	н77	32,01		
н77	н78	15,85		

3. Сведения о характеристиках уточняемого земельного участка с кадастровым номером 34:28:140003:41 :

№ п/п	Наименование характеристики	Значение характеристики
1	2	3
1.	Адрес земельного участка	—
1.1.	Сведения о местоположении земельного участка (при отсутствии адреса) в структурированном в соответствии с федеральной информационной адресной системой виде	Российская Федерация, Волгоградская область, Среднеахтубинский р-н, Кочетково х, Крестьянская ул, д 4/1
1.2.	Дополнительные сведения о местоположении земельного участка	—
2.	Площадь земельного участка ± величина погрешности определения (вычисления) площади ($P \pm \Delta P$), м ²	798 ± 10,00
3.	Формула, примененная для вычисления предельной погрешности определения площади земельного участка, с подставленными значениями и итоговые (вычисленные) значения	$3,5*0,10*\sqrt{(798,00)} = 10$
4.	Площадь земельного участка согласно сведениям Единого государственного реестра недвижимости (Ркад), м ²	685,00
5.	Оценка расхождения Р и Ркад ($P - P_{кад}$), м ²	113
6.	Предельный минимальный и максимальный размеры земельного участка (Рмин и Рмакс), м ²	Рмин = Рмин = 300 Рмакс = Рмакс = 3 000
7.	Кадастровый или иной государственный учетный номер (инвентарный) здания, сооружения, объекта незавершенного строительства, расположенного на земельном участке	34:28:140003:107
8.	Вид (виды) разрешенного использования	для эксплуатации изолированной части жилого дома
8.1.	Дополнительные сведения об использовании земельного участка	—

1	2	3
9.	Сведения о земельных участках (землях общего пользования, территории общего пользования), посредством которых обеспечивается доступ	—
10.	Иные сведения	—

4. Пояснения к сведениям об уточняемом земельном участке с кадастровым номером 34:28:140003:41 :

1.	—
----	---

1. Сведения о характерных точках границ уточняемого земельного участка с кадастровым номером 34:28:140003:25 :
Система координат МСК-34 зона 2 Зона № 2

Обозначение характерных точек границ	Координаты, м				Метод определения координат	Формулы, примененные для расчета средней квадратической погрешности определения координат характерных точек границ (Mt), с подставленными в такие формулы значениями и итоговые (вычисленные) значения Mt, м	Описание закрепления точки
	содержатся в Едином государственном реестре недвижимости		определены в результате выполнения комплексных кадастровых работ				
	X	Y	X	Y			
1	2	3	4	5	6	7	8
428	475 678,63	2 212 346,35	—	—	Метод спутниковых геодезических измерений (определений)	0,20	—
429	475 709,99	2 212 409,49	—	—			
430	475 707,77	2 212 410,51	—	—			
431	475 710,35	2 212 416,06	—	—			
432	475 682,99	2 212 428,75	—	—			
433	475 652,84	2 212 363,91	—	—			
434	475 671,31	2 212 349,73	—	—			
н17	—	—	475 670,53	2 212 344,65	$\sqrt{(0,00^2 + 0,10^2)} = 0,10$		

1	2	3	4	5	6	7	8
н19	—	—	475 702,20	2 212 400,34	Метод спутниковых геодезических измерений (определений)	$\sqrt{(0,00^2 + 0,10^2)} = 0,10$	—
н23	—	—	475 703,97	2 212 403,97			
н24	—	—	475 702,32	2 212 404,76			
н22	—	—	475 704,36	2 212 412,04			
н20	—	—	475 706,47	2 212 417,73			
н15	—	—	475 680,71	2 212 429,79			
н14	—	—	475 663,29	2 212 392,54			
н13	—	—	475 653,63	2 212 375,52			
н16	—	—	475 643,02	2 212 361,17			
428	475 678,63	2 212 346,35	—	—			

2. Сведения о частях границ уточняемого земельного участка с кадастровым номером 34:28:140003:25 :

Обозначение части границ		Горизонтальное проложение (S), м	Описание прохождения части границ	Сведения о согласовании местоположения границ (согласовано/спорное)
от т.	до т.			
1	2	3	4	5
н17	н19	64,07	—	согласовано
н19	н23	4,04		
н23	н24	1,83		
н24	н22	7,56		
н22	н20	6,07		
н20	н15	28,44		
н15	н14	41,12		
н14	н13	19,57		
н13	н16	17,85		
н16	н17	32,09		

3. Сведения о характеристиках уточняемого земельного участка с кадастровым номером		34:28:140003:25
№ п/п	Наименование характеристики	Значение характеристики
1	2	3
1.	Адрес земельного участка	—
1.1.	Сведения о местоположении земельного участка (при отсутствии адреса) в структурированном в соответствии с федеральной информационной адресной системой виде	Российская Федерация, Волгоградская область, Среднеахтубинский р-н, Кочетково х, Центральная ул, д 3
1.2.	Дополнительные сведения о местоположении земельного участка	—
2.	Площадь земельного участка ± величина погрешности определения (вычисления) площади ($P \pm \Delta P$), м ²	2 438 ± 0,10
3.	Формула, примененная для вычисления предельной погрешности определения площади земельного участка, с подставленными значениями и итоговые (вычисленные) значения	$3,5 * 0,10 * \sqrt{(2\ 438,00)} = 17$
4.	Площадь земельного участка согласно сведениям Единого государственного реестра недвижимости ($R_{\text{кад}}$), м ²	2 360,00
5.	Оценка расхождения P и $R_{\text{кад}}$ ($P - R_{\text{кад}}$), м ²	78
6.	Предельный минимальный и максимальный размеры земельного участка ($R_{\text{мин}}$ и $R_{\text{макс}}$), м ²	$R_{\text{мин}} = R_{\text{мин}} = 300$ $R_{\text{макс}} = R_{\text{макс}} = 3\ 000$
7.	Кадастровый или иной государственный учетный номер (инвентарный) здания, сооружения, объекта незавершенного строительства, расположенного на земельном участке	34:28:140003:82
8.	Вид (виды) разрешенного использования	для ведения личного подсобного хозяйства
8.1.	Дополнительные сведения об использовании земельного участка	—
9.	Сведения о земельных участках (землях общего пользования, территории общего пользования), посредством которых обеспечивается доступ	—
10.	Иные сведения	—
4. Пояснения к сведениям об уточняемом земельном участке с кадастровым номером		34:28:140003:25
1.	—	—

1. Сведения о характерных точках границ уточняемого земельного участка с кадастровым номером 34:28:140003:79 :
 Система координат МСК-34 зона 2 Зона № 2

Обозначение характерных точек границ	Координаты, м				Метод определения координат	Формулы, примененные для расчета средней квадратической погрешности определения координат характерных точек границ (Mt), с подставленными в такие формулы значениями и итоговые (вычисленные) значения Mt, м	Описание закрепления точки
	содержатся в Едином государственном реестре недвижимости		определены в результате выполнения комплексных кадастровых работ				
	X	Y	X	Y			
1	2	3	4	5	6	7	8
453	475 734,73	2 212 379,29	—	—	Метод спутниковых геодезических измерений (определений)	0,20	Закрепление отсутствует
н454	—	—	475 739,22	2 212 388,43		$\sqrt{(0,00^2 + 0,10^2)} = 0,10$	
455	475 742,84	2 212 396,12	—	—		0,20	
456	475 724,02	2 212 406,41	—	—			
457	475 720,48	2 212 408,36	—	—			
458	475 718,88	2 212 404,87	—	—			
459	475 697,82	2 212 359,78	—	—			
460	475 701,71	2 212 358,33	—	—			
461	475 720,91	2 212 351,22	—	—			
462	475 733,66	2 212 379,41	—	—			
н451	—	—	475 720,22	2 212 348,72			
н445	—	—	475 742,84	2 212 395,15			

1	2	3	4	5	6	7	8
н447	—	—	475 720,48	2 212 407,39	Метод спутниковых геодезических измерений (определений)	$\sqrt{(0,00^2 + 0,10^2)} = 0,10$	Закрепление отсутствует
н449	—	—	475 697,44	2 212 357,15			
453	475 734,73	2 212 379,29	—	—		0,20	

2. Сведения о частях границ уточняемого земельного участка с кадастровым номером 34:28:140003:79 :

Обозначение части границ		Горизонтальное проложение (S), м	Описание прохождения части границ	Сведения о согласовании местоположения границ (согласовано/спорное)
от т.	до т.			
1	2	3	4	5
н454	н451	44,02	—	согласовано
н451	н445	51,65		
н445	н447	25,49		
н447	н449	55,27		
н449	н454	52,19		

3. Сведения о характеристиках уточняемого земельного участка с кадастровым номером 34:28:140003:79 :

№ п/п	Наименование характеристики	Значение характеристики
1	2	3
1.	Адрес земельного участка	404146, Российская Федерация, Волгоградская область, Среднеахтубинский м.р-н, Куйбышевское с.п., Кочетково х, Центральная ул, д. 5
1.1.	Сведения о местоположении земельного участка (при отсутствии адреса) в структурированном в соответствии с федеральной информационной адресной системой виде	—
1.2.	Дополнительные сведения о местоположении земельного участка	—
2.	Площадь земельного участка \pm величина погрешности определения (вычисления) площади ($P \pm \Delta P$), м ²	794 \pm 10,00
3.	Формула, примененная для вычисления предельной погрешности определения площади земельного участка, с подставленными значениями и итоговые (вычисленные) значения	$3,5 * 0,10 * \sqrt{(794,00)} = 10$
4.	Площадь земельного участка согласно сведениям Единого государственного реестра недвижимости (Ркад), м ²	—
5.	Оценка расхождения Р и Ркад ($P - P_{кад}$), м ²	—

1	2	3
6.	Предельный минимальный и максимальный размеры земельного участка (Р _{мин} и Р _{макс}), м ²	Р _{мин} = Р _{мин} = 300 Р _{макс} = Р _{макс} = 3 000
7.	Кадастровый или иной государственный учетный номер (инвентарный) здания, сооружения, объекта незавершенного строительства, расположенного на земельном участке	34:28:140003:118; 34:28:140003:84
8.	Вид (виды) разрешенного использования	—
8.1.	Дополнительные сведения об использовании земельного участка	—
9.	Сведения о земельных участках (землях общего пользования, территории общего пользования), посредством которых обеспечивается доступ	—
10.	Иные сведения	—

4. Пояснения к сведениям об уточняемом земельном участке с кадастровым номером 34:28:140003:79 :

1.	—
----	---

1. Сведения о характерных точках границ уточняемого земельного участка с кадастровым номером 34:28:140003:8 :

Система координат МСК-34 зона 2 Зона № 2

Обозначение характерных точек границ	Координаты, м				Метод определения координат	Формулы, примененные для расчета средней квадратической погрешности определения координат характерных точек границ (Mt), с подставленными в такие формулы значениями и итоговые (вычисленные) значения Mt, м	Описание закрепления точки
	содержатся в Едином государственном реестре недвижимости		определены в результате выполнения комплексных кадастровых работ				
	X	Y	X	Y			
1	2	3	4	5	6	7	8
165	475 730,67	2 212 311,59	—	—	Метод спутниковых геодезических измерений (определений)	0,30	—
166	475 714,49	2 212 318,61	—	—			
167	475 714,01	2 212 317,18	—	—			
168	475 713,58	2 212 315,99	—	—			
169	475 691,38	2 212 267,22	—	—			

1	2	3	4	5	6	7	8
170	475 706,32	2 212 259,34	—	—	Метод спутниковых геодезических измерений (определений)	0,30	—
171	475 726,67	2 212 302,06	—	—			
172	475 729,52	2 212 308,53	—	—			
173	475 730,15	2 212 310,18	—	—			
н484	—	—	475 706,32	2 212 257,86		$\sqrt{(0,00^2 + 0,10^2)} = 0,10$	
н483	—	—	475 727,96	2 212 310,06			
н166	—	—	475 709,26	2 212 316,01			
н475	—	—	475 690,60	2 212 276,68			
н485	—	—	475 687,32	2 212 269,33			
165	475 730,67	2 212 311,59	—	—		0,30	

2. Сведения о частях границ уточняемого земельного участка с кадастровым номером 34:28:140003:8 :

Обозначение части границ		Горизонтальное проложение (S), м	Описание прохождения части границ	Сведения о согласовании местоположения границ (согласовано/спорное)
от т.	до т.			
1	2	3	4	5
н484	н483	56,51	—	согласовано
н483	н166	19,62		
н166	н475	43,53		
н475	н485	8,05		
н485	н484	22,19		

3. Сведения о характеристиках уточняемого земельного участка с кадастровым номером 34:28:140003:8 :

№ п/п	Наименование характеристики	Значение характеристики
1	2	3

1	2	3
1.	Адрес земельного участка	—
1.1.	Сведения о местоположении земельного участка (при отсутствии адреса) в структурированном в соответствии с федеральной информационной адресной системой виде	Российская Федерация, Волгоградская область, Среднеахтубинский р-н, Кочетково х, Крестьянская ул, д 5/1
1.2.	Дополнительные сведения о местоположении земельного участка	—
2.	Площадь земельного участка ± величина погрешности определения (вычисления) площади ($P \pm \Delta P$), м ²	1 126 ± 0,10
3.	Формула, примененная для вычисления предельной погрешности определения площади земельного участка, с подставленными значениями и итоговые (вычисленные) значения	$3,5 * 0,10 * \sqrt{(1\ 126,00)} = 12$
4.	Площадь земельного участка согласно сведениям Единого государственного реестра недвижимости (Ркад), м ²	988,00
5.	Оценка расхождения Р и Ркад ($P - P_{кад}$), м ²	138
6.	Предельный минимальный и максимальный размеры земельного участка (Рмин и Рмакс), м ²	Рмин = Рмин = 300 Рмакс = Рмакс = 3 000
7.	Кадастровый или иной государственный учетный номер (инвентарный) здания, сооружения, объекта незавершенного строительства, расположенного на земельном участке	34:28:140003:98
8.	Вид (виды) разрешенного использования	для ведения личного подсобного хозяйства
8.1.	Дополнительные сведения об использовании земельного участка	—
9.	Сведения о земельных участках (землях общего пользования, территории общего пользования), посредством которых обеспечивается доступ	—
10.	Иные сведения	—
4. Пояснения к сведениям об уточняемом земельном участке с кадастровым номером		34:28:140003:8 :
1.	—	—

Описание местоположения здания, сооружения, объекта незавершенного строительства на земельном участке

1. Сведения о характерных точках контура объекта недвижимости с кадастровым номером 34:28:140003:345 :

Система координат МСК-34 зона 2 Зона № 2

Обозначение характерных точек границ	Содержатся в Едином государственном реестре недвижимости			Определены в ходе выполнения комплексных кадастровых работ			Метод определения координат	Формулы, примененные для расчета средней квадратической погрешности определения координат характерных точек (Mt), м, с подставленными в такие формулы значениями и итоговые (вычисленные) значения Mt, м
	координаты, м		Радиус, м	координаты, м		Радиус, м		
	X	Y	R	X	Y	R		
1	2	3	4	5	6	7	8	9
н234О	—	—	—	475 609,26	2 212 372,86	—	Метод спутниковых геодезических измерений (определений)	$\sqrt{(0,10^2 + 0,10^2)} = 0,10$
н235О	—	—	—	475 617,44	2 212 378,00	—		
н236О	—	—	—	475 609,82	2 212 391,02	—		
н237О	—	—	—	475 601,49	2 212 386,15	—		
н234О	—	—	—	475 609,26	2 212 372,86	—		

2. Сведения о характеристиках объекта недвижимости с кадастровым номером 34:28:140003:345 :

№ п/п	Наименование характеристики	Значение характеристики
1	2	3
1.	Вид объекта недвижимости	Здание
2.	Ранее присвоенный государственный учетный номер (инвентарный) здания, сооружения, объекта незавершенного строительства	—
3.	Кадастровый номер земельного участка (земельных участков), в границах которого (которых) расположены здание, сооружение, объект незавершенного строительства	34:28:140003:15
4.	Уникальный учетный номер кадастрового квартала, в границах которого расположены здание, сооружение, объект незавершенного строительства	34:28:140003

1	2	3
5.	Адрес здания, сооружения, объекта незавершенного строительства	404146, Российская Федерация, Волгоградская область, Среднеахтубинский м.р-н, Куйбышевское с.п., Кочетково х, Центральная ул, д. 1а
5.1.	Сведения о местоположении здания, сооружения, объекта незавершенного строительства (при отсутствии адреса) в структурированном в соответствии с федеральной информационной адресной системой виде	—
5.2.	Дополнительные сведения о местоположении	—
6.	Иные сведения	—

3. Пояснения к сведениям об объекте недвижимости с кадастровым номером 34:28:140003:345 :

1.	—
----	---

1. Сведения о характерных точках контура объекта недвижимости с кадастровым номером 34:28:140003:116 :

Система координат	<u>МСК-34 зона 2</u>	Зона №	<u>2</u>
-------------------	----------------------	--------	----------

Обозначение характерных точек границ	Содержатся в Едином государственном реестре недвижимости			Определены в ходе выполнения комплексных кадастровых работ			Метод определения координат	Формулы, примененные для расчета средней квадратической погрешности определения координат характерных точек (Mt), м, с подставленными в такие формулы значениями и итоговые (вычисленные) значения Mt, м
	координаты, м		Радиус, м	координаты, м		Радиус, м		
	X	Y	R	X	Y	R		
1	2	3	4	5	6	7	8	9
н238О	—	—	—	475 921,72	2 212 079,81	—	Метод спутниковых геодезических измерений (определений)	$\sqrt{(0,10^2 + 0,10^2)} = 0,10$
н239О	—	—	—	475 926,33	2 212 085,02	—		
н240О	—	—	—	475 920,37	2 212 090,86	—		
н241О	—	—	—	475 915,72	2 212 085,50	—		
н238О	—	—	—	475 921,72	2 212 079,81	—		

2. Сведения о характеристиках объекта недвижимости с кадастровым номером 34:28:140003:116 :

№ п/п	Наименование характеристики	Значение характеристики
1	2	3
1.	Вид объекта недвижимости	Здание

1	2	3
2.	Ранее присвоенный государственный учетный номер (инвентарный) здания, сооружения, объекта незавершенного строительства	—
3.	Кадастровый номер земельного участка (земельных участков), в границах которого (которых) расположены здание, сооружение, объект незавершенного строительства	34:28:140003:56
4.	Уникальный учетный номер кадастрового квартала, в границах которого расположены здание, сооружение, объект незавершенного строительства	34:28:140003
5.	Адрес здания, сооружения, объекта незавершенного строительства	404146, Российская Федерация, Волгоградская область, Среднеахтубинский м.р-н, Куйбышевское с.п., Кочетково х, Набережная ул, д. 9/2
5.1.	Сведения о местоположении здания, сооружения, объекта незавершенного строительства (при отсутствии адреса) в структурированном в соответствии с федеральной информационной адресной системой виде	—
5.2.	Дополнительные сведения о местоположении	—
6.	Иные сведения	—

3. Пояснения к сведениям об объекте недвижимости с кадастровым номером 34:28:140003:116 :

1.	—
----	---

1. Сведения о характерных точках контура объекта недвижимости с кадастровым номером 34:28:140003:103 :

Система координат		МСК-34 зона 2					Зона № <u>2</u>	
Обозначение характерных точек границ	Содержатся в Едином государственном реестре недвижимости			Определены в ходе выполнения комплексных кадастровых работ			Метод определения координат	Формулы, примененные для расчета средней квадратической погрешности определения координат характерных точек (Mt), м, с подставленными в такие формулы значениями и итоговые (вычисленные) значения Mt, м
	координаты, м		Радиус, м	координаты, м		Радиус, м		
	X	Y	R	X	Y	R		
1	2	3	4	5	6	7	8	9
н1920	—	—	—	475 891,93	2 212 106,16	—	Метод спутниковых геодезических измерений (определений)	$\sqrt{(0,10^2 + 0,10^2)} = 0,10$
н2820	—	—	—	475 885,83	2 212 111,56	—		
н2830	—	—	—	475 894,32	2 212 121,15	—		

1	2	3	4	5	6	7	8	9
н2840	—	—	—	475 896,62	2 212 119,11	—	Метод спутниковых геодезических измерений (определений)	$\sqrt{(0,10^2 + 0,10^2)} = 0,10$
н2850	—	—	475 892,90	2 212 114,91	—			
н2750	—	—	475 896,43	2 212 111,67	—			
н1920	—	—	475 891,93	2 212 106,16	—			

2. Сведения о характеристиках объекта недвижимости с кадастровым номером 34:28:140003:103 :

№ п/п	Наименование характеристики	Значение характеристики
1	2	3
1.	Вид объекта недвижимости	Здание
2.	Ранее присвоенный государственный учетный номер (инвентарный) здания, сооружения, объекта незавершенного строительства	—
3.	Кадастровый номер земельного участка (земельных участков), в границах которого (которых) расположены здание, сооружение, объект незавершенного строительства	34:28:140003:11
4.	Уникальный учетный номер кадастрового квартала, в границах которого расположены здание, сооружение, объект незавершенного строительства	34:28:140003
5.	Адрес здания, сооружения, объекта незавершенного строительства	Российская Федерация, Волгоградская область, Среднеахтубинский м.р-н, Куйбышевское с.п., Кочетково х, Набережная ул, д 7/1
5.1.	Сведения о местоположении здания, сооружения, объекта незавершенного строительства (при отсутствии адреса) в структурированном в соответствии с федеральной информационной адресной системой виде	—
5.2.	Дополнительные сведения о местоположении	—
6.	Иные сведения	—

3. Пояснения к сведениям об объекте недвижимости с кадастровым номером 34:28:140003:103 :

1.	—
----	---

1. Сведения о характерных точках контура объекта недвижимости с кадастровым номером 34:00:000000:20243 :

Система координат		МСК-34 зона 2					Зона № <u>2</u>	
Обозначение характерных точек границ	Содержатся в Едином государственном реестре недвижимости			Определены в ходе выполнения комплексных кадастровых работ			Метод определения координат	Формулы, примененные для расчета средней квадратической погрешности определения координат характерных точек (Mt), м, с подставленными в такие формулы значениями и итоговые (вычисленные) значения Mt, м
	координаты, м		Радиус, м	координаты, м		Радиус, м		
	X	Y	R	X	Y	R		
1	2	3	4	5	6	7	8	9
н2060	—	—	—	475 844,06	2 212 148,46	—	Метод спутниковых геодезических измерений (определений)	$\sqrt{(0,10^2 + 0,10^2)} = 0,10$
н2050	—	—	—	475 848,73	2 212 153,42	—		
н3010	—	—	—	475 854,00	2 212 148,46	—		
н3020	—	—	—	475 849,33	2 212 143,50	—		
н2060	—	—	—	475 844,06	2 212 148,46	—		

2. Сведения о характеристиках объекта недвижимости с кадастровым номером 34:00:000000:20243 :

№ п/п	Наименование характеристики	Значение характеристики
1	2	3
1.	Вид объекта недвижимости	Здание
2.	Ранее присвоенный государственный учетный номер (инвентарный) здания, сооружения, объекта незавершенного строительства	—
3.	Кадастровый номер земельного участка (земельных участков), в границах которого (которых) расположены здание, сооружение, объект незавершенного строительства	34:28:140003:32
4.	Уникальный учетный номер кадастрового квартала, в границах которого расположены здание, сооружение, объект незавершенного строительства	34:28:140003

1	2	3
5.	Адрес здания, сооружения, объекта незавершенного строительства	404146, Российская Федерация, Волгоградская область, Среднеахтубинский м.р-н, Куйбышевское с.п., Кочетково х, Набережная ул, д. 3/2
5.1.	Сведения о местоположении здания, сооружения, объекта незавершенного строительства (при отсутствии адреса) в структурированном в соответствии с федеральной информационной адресной системой виде	—
5.2.	Дополнительные сведения о местоположении	—
6.	Иные сведения	—

3. Пояснения к сведениям об объекте недвижимости с кадастровым номером 34:00:000000:20243 :

1.	—
----	---

1. Сведения о характерных точках контура объекта недвижимости с кадастровым номером 34:00:000000:20233 :

Система координат	<u>МСК-34 зона 2</u>	Зона №	<u>2</u>
-------------------	----------------------	--------	----------

Обозначение характерных точек границ	Содержатся в Едином государственном реестре недвижимости			Определены в ходе выполнения комплексных кадастровых работ			Метод определения координат	Формулы, примененные для расчета средней квадратической погрешности определения координат характерных точек (Mt), м, с подставленными в такие формулы значениями и итоговые (вычисленные) значения Mt, м
	координаты, м		Радиус, м	координаты, м		Радиус, м		
	X	Y	R	X	Y	R		
1	2	3	4	5	6	7	8	9
н339О	—	—	—	475 939,85	2 212 266,65	—	Метод спутниковых геодезических измерений (определений)	$\sqrt{(0,10^2 + 0,10^2)} = 0,10$
н340О	—	—	—	475 946,49	2 212 264,52	—		
н341О	—	—	—	475 948,61	2 212 271,14	—		
н342О	—	—	—	475 941,97	2 212 273,27	—		
н339О	—	—	—	475 939,85	2 212 266,65	—		

2. Сведения о характеристиках объекта недвижимости с кадастровым номером 34:00:000000:20233 :

№ п/п	Наименование характеристики	Значение характеристики
1	2	3
1.	Вид объекта недвижимости	Здание

1	2	3
2.	Ранее присвоенный государственный учетный номер (инвентарный) здания, сооружения, объекта незавершенного строительства	—
3.	Кадастровый номер земельного участка (земельных участков), в границах которого (которых) расположены здание, сооружение, объект незавершенного строительства	34:28:140003:7
4.	Уникальный учетный номер кадастрового квартала, в границах которого расположены здание, сооружение, объект незавершенного строительства	34:28:140003
5.	Адрес здания, сооружения, объекта незавершенного строительства	404146, Российская Федерация, Волгоградская область, Среднеахтубинский р-н, Кочетково х, Центральная ул, д 21
5.1.	Сведения о местоположении здания, сооружения, объекта незавершенного строительства (при отсутствии адреса) в структурированном в соответствии с федеральной информационной адресной системой виде	—
5.2.	Дополнительные сведения о местоположении	—
6.	Иные сведения	—

3. Пояснения к сведениям об объекте недвижимости с кадастровым номером 34:00:000000:20233 :

1.	—
----	---

1. Сведения о характерных точках контура объекта недвижимости с кадастровым номером 34:28:140003:100 :

Система координат		МСК-34 зона 2					Зона № <u>2</u>	
Обозначение характерных точек границ	Содержатся в Едином государственном реестре недвижимости			Определены в ходе выполнения комплексных кадастровых работ			Метод определения координат	Формулы, примененные для расчета средней квадратической погрешности определения координат характерных точек (Mt), м, с подставленными в такие формулы значениями и итоговые (вычисленные) значения Mt, м
	координаты, м		Радиус, м	координаты, м		Радиус, м		
	X	Y	R	X	Y	R		
1	2	3	4	5	6	7	8	9
н3740	—	—	—	475 873,47	2 212 301,59	—	Метод спутниковых геодезических измерений (определений)	$\sqrt{(0,10^2 + 0,10^2)} = 0,10$
н3750	—	—	—	475 877,10	2 212 299,83	—		
н3760	—	—	—	475 879,57	2 212 304,93	—		

1	2	3	4	5	6	7	8	9
н3770	—	—	—	475 883,34	2 212 303,10	—	Метод спутниковых геодезических измерений (определений)	$\sqrt{(0,10^2 + 0,10^2)} = 0,10$
н3780	—	—	475 886,77	2 212 310,18	—			
н3790	—	—	475 879,37	2 212 313,77	—			
н3740	—	—	475 873,47	2 212 301,59	—			

2. Сведения о характеристиках объекта недвижимости с кадастровым номером 34:28:140003:100 :

№ п/п	Наименование характеристики	Значение характеристики
1	2	3
1.	Вид объекта недвижимости	Здание
2.	Ранее присвоенный государственный учетный номер (инвентарный) здания, сооружения, объекта незавершенного строительства	—
3.	Кадастровый номер земельного участка (земельных участков), в границах которого (которых) расположены здание, сооружение, объект незавершенного строительства	34:28:140003:120
4.	Уникальный учетный номер кадастрового квартала, в границах которого расположены здание, сооружение, объект незавершенного строительства	34:28:1400031
5.	Адрес здания, сооружения, объекта незавершенного строительства	404146, Российская Федерация, Волгоградская область, Среднеахтубинский м.р-н, Куйбышевское с.п., Кочетково х, Центральная ул, д. 17/1
5.1.	Сведения о местоположении здания, сооружения, объекта незавершенного строительства (при отсутствии адреса) в структурированном в соответствии с федеральной информационной адресной системой виде	—
5.2.	Дополнительные сведения о местоположении	—
6.	Иные сведения	—

3. Пояснения к сведениям об объекте недвижимости с кадастровым номером 34:28:140003:100 :

1.	—
----	---

1. Сведения о характерных точках контура объекта недвижимости с кадастровым номером 34:00:000000:46725 :

Система координат		МСК-34 зона 2					Зона № <u>2</u>	
Обозначение характерных точек границ	Содержатся в Едином государственном реестре недвижимости			Определены в ходе выполнения комплексных кадастровых работ			Метод определения координат	Формулы, примененные для расчета средней квадратической погрешности определения координат характерных точек (Mt), м, с подставленными в такие формулы значениями и итоговые (вычисленные) значения Mt, м
	координаты, м		Радиус, м	координаты, м		Радиус, м		
	X	Y	R	X	Y	R		
1	2	3	4	5	6	7	8	9
н62О	—	—	—	475 927,20	2 212 186,68	—	Метод спутниковых геодезических измерений (определений)	$\sqrt{(0,10^2 + 0,10^2)} = 0,10$
н380О	—	—	—	475 922,88	2 212 190,92	—		
н381О	—	—	—	475 925,22	2 212 193,31	—		
н382О	—	—	—	475 921,10	2 212 197,34	—		
н383О	—	—	—	475 925,33	2 212 201,66	—		
н61О	—	—	—	475 933,63	2 212 194,10	—		
н62О	—	—	—	475 927,20	2 212 186,68	—		

2. Сведения о характеристиках объекта недвижимости с кадастровым номером 34:00:000000:46725 :

№ п/п	Наименование характеристики	Значение характеристики
1	2	3
1.	Вид объекта недвижимости	Здание
2.	Ранее присвоенный государственный учетный номер (инвентарный) здания, сооружения, объекта незавершенного строительства	—
3.	Кадастровый номер земельного участка (земельных участков), в границах которого (которых) расположены здание, сооружение, объект незавершенного строительства	34:00:000000:46725

1	2	3
4.	Уникальный учетный номер кадастрового квартала, в границах которого расположены здание, сооружение, объект незавершенного строительства	34:00:000000
5.	Адрес здания, сооружения, объекта незавершенного строительства	404146, Российская Федерация, Волгоградская область, Среднеахтубинский м.р-н, Куйбышевское с.п., Кочетково х, Крестьянская ул, д. 6/1
5.1.	Сведения о местоположении здания, сооружения, объекта незавершенного строительства (при отсутствии адреса) в структурированном в соответствии с федеральной информационной адресной системой виде	—
5.2.	Дополнительные сведения о местоположении	—
6.	Иные сведения	—

3. Пояснения к сведениям об объекте недвижимости с кадастровым номером 34:00:000000:46725 :

1. —

1. Сведения о характерных точках контура объекта недвижимости с кадастровым номером 34:00:000000:20249 :

Система координат МСК-34 зона 2 Зона № 2

Обозначение характерных точек границ	Содержатся в Едином государственном реестре недвижимости			Определены в ходе выполнения комплексных кадастровых работ			Метод определения координат	Формулы, примененные для расчета средней квадратической погрешности определения координат характерных точек (Mt), м, с подставленными в такие формулы значениями и итоговые (вычисленные) значения Mt, м
	координаты, м		Радиус, м	координаты, м		Радиус, м		
	X	Y	R	X	Y	R		
1	2	3	4	5	6	7	8	9
н3900	—	—	—	475 913,17	2 212 204,79	—	Метод спутниковых геодезических измерений (определений)	$\sqrt{(0,10^2 + 0,10^2)} = 0,10$
н3910	—	—	—	475 916,87	2 212 208,99	—		
н690	—	—	—	475 909,18	2 212 216,13	—		
н700	—	—	—	475 902,29	2 212 208,74	—		
н3920	—	—	—	475 906,53	2 212 204,79	—		
н3930	—	—	—	475 909,52	2 212 208,00	—		

1	2	3	4	5	6	7	8	9
н3900	—	—	—	475 913,17	2 212 204,79	—	Метод спутниковых геодезических измерений (определений)	$\sqrt{(0,10^2 + 0,10^2)} = 0,10$

2. Сведения о характеристиках объекта недвижимости с кадастровым номером 34:00:000000:20249 :

№ п/п	Наименование характеристики	Значение характеристики
1	2	3
1.	Вид объекта недвижимости	Здание
2.	Ранее присвоенный государственный учетный номер (инвентарный) здания, сооружения, объекта незавершенного строительства	—
3.	Кадастровый номер земельного участка (земельных участков), в границах которого (которых) расположены здание, сооружение, объект незавершенного строительства	34:28:140003:2
4.	Уникальный учетный номер кадастрового квартала, в границах которого расположены здание, сооружение, объект незавершенного строительства	34:28:1400032
5.	Адрес здания, сооружения, объекта незавершенного строительства	404146, Российская Федерация, Волгоградская область, Среднеахтубинский м.р-н, Куйбышевское с.п., Кочетково х, Крестьянская ул, д. 4/2
5.1.	Сведения о местоположении здания, сооружения, объекта незавершенного строительства (при отсутствии адреса) в структурированном в соответствии с федеральной информационной адресной системой виде	—
5.2.	Дополнительные сведения о местоположении	—
6.	Иные сведения	—

3. Пояснения к сведениям об объекте недвижимости с кадастровым номером 34:00:000000:20249 :

1.	—
----	---

1. Сведения о характерных точках контура объекта недвижимости с кадастровым номером 34:28:140003:107 :

Система координат <u>МСК-34 зона 2</u>		Зона № <u>2</u>						
Обозначение характерных точек границ	Содержатся в Едином государственном реестре недвижимости		Определены в ходе выполнения комплексных кадастровых работ		Метод определения координат	Формулы, примененные для расчета средней квадратической погрешности определения координат характерных точек (Mt), м, с подставленными в такие формулы значениями и итоговые (вычисленные) значения Mt, м		
	координаты, м		Радиус, м	координаты, м			Радиус, м	
	X	Y	R	X			Y	R

1	2	3	4	5	6	7	8	9
н69О	—	—	—	475 909,18	2 212 216,13	—	Метод спутниковых геодезических измерений (определений)	$\sqrt{(0,10^2 + 0,10^2)} = 0,10$
н402О	—	—	—	475 900,61	2 212 224,12	—		
н403О	—	—	—	475 896,53	2 212 219,74	—		
н404О	—	—	—	475 900,41	2 212 216,13	—		
н405О	—	—	—	475 897,94	2 212 213,47	—		
н70О	—	—	—	475 902,29	2 212 208,74	—		
н69О	—	—	—	475 909,18	2 212 216,13	—		

2. Сведения о характеристиках объекта недвижимости с кадастровым номером 34:28:140003:107 :

№ п/п	Наименование характеристики	Значение характеристики
1	2	3
1.	Вид объекта недвижимости	Здание
2.	Ранее присвоенный государственный учетный номер (инвентарный) здания, сооружения, объекта незавершенного строительства	—
3.	Кадастровый номер земельного участка (земельных участков), в границах которого (которых) расположены здание, сооружение, объект незавершенного строительства	34:28:140003:41
4.	Уникальный учетный номер кадастрового квартала, в границах которого расположены здание, сооружение, объект незавершенного строительства	34:28:140003
5.	Адрес здания, сооружения, объекта незавершенного строительства	404146, Российская Федерация, Волгоградская область, Среднеахтубинский м.р-н, Куйбышевское с.п., Кочетково х, Крестьянская ул, д. 4/1
5.1.	Сведения о местоположении здания, сооружения, объекта незавершенного строительства (при отсутствии адреса) в структурированном в соответствии с федеральной информационной адресной системой виде	—
5.2.	Дополнительные сведения о местоположении	—
6.	Иные сведения	—

3. Пояснения к сведениям об объекте недвижимости с кадастровым номером 34:28:140003:107 :

1. —

1. Сведения о характерных точках контура объекта недвижимости с кадастровым номером 34:28:140003:82 :

Система координат МСК-34 зона 2 Зона № 2

Обозначение характерных точек границ	Содержатся в Едином государственном реестре недвижимости			Определены в ходе выполнения комплексных кадастровых работ			Метод определения координат	Формулы, примененные для расчета средней квадратической погрешности определения координат характерных точек (Mt), м, с подставленными в такие формулы значениями и итоговые (вычисленные) значения Mt, м
	координаты, м		Радиус, м	координаты, м		Радиус, м		
	X	Y	R	X	Y	R		
1	2	3	4	5	6	7	8	9
н4350	—	—	—	475 686,68	2 212 409,25	—	Метод спутниковых геодезических измерений (определений)	$\sqrt{(0,10^2 + 0,10^2)} = 0,10$
н4360	—	—	—	475 690,39	2 212 416,06	—		
н4370	—	—	—	475 686,68	2 212 418,08	—		
н4380	—	—	—	475 682,97	2 212 411,27	—		
н4350	—	—	—	475 686,68	2 212 409,25	—		

2. Сведения о характеристиках объекта недвижимости с кадастровым номером 34:28:140003:82 :

№ п/п	Наименование характеристики	Значение характеристики
1	2	3
1.	Вид объекта недвижимости	Здание
2.	Ранее присвоенный государственный учетный номер (инвентарный) здания, сооружения, объекта незавершенного строительства	—
3.	Кадастровый номер земельного участка (земельных участков), в границах которого (которых) расположены здание, сооружение, объект незавершенного строительства	34:28:140003:25
4.	Уникальный учетный номер кадастрового квартала, в границах которого расположены здание, сооружение, объект незавершенного строительства	34:28:140003

1	2	3
5.	Адрес здания, сооружения, объекта незавершенного строительства	404146, Российская Федерация, Волгоградская область, Среднеахтубинский р-н, Кочетково х, Центральная ул, д 3
5.1.	Сведения о местоположении здания, сооружения, объекта незавершенного строительства (при отсутствии адреса) в структурированном в соответствии с федеральной информационной адресной системой виде	—
5.2.	Дополнительные сведения о местоположении	—
6.	Иные сведения	—

3. Пояснения к сведениям об объекте недвижимости с кадастровым номером 34:28:140003:82 :

1.	—
----	---

1. Сведения о характерных точках контура объекта недвижимости с кадастровым номером 34:28:140003:83 :

Система координат	<u>МСК-34 зона 2</u>	Зона №	<u>2</u>
-------------------	----------------------	--------	----------

Обозначение характерных точек границ	Содержатся в Едином государственном реестре недвижимости			Определены в ходе выполнения комплексных кадастровых работ			Метод определения координат	Формулы, примененные для расчета средней квадратической погрешности определения координат характерных точек (Mt), м, с подставленными в такие формулы значениями и итоговые (вычисленные) значения Mt, м
	координаты, м		Радиус, м	координаты, м		Радиус, м		
	X	Y	R	X	Y	R		
1	2	3	4	5	6	7	8	9
н439О	—	—	—	475 656,14	2 212 427,92	—	Метод спутниковых геодезических измерений (определений)	$\sqrt{(0,10^2 + 0,10^2)} = 0,10$
н440О	—	—	—	475 657,99	2 212 434,00	—		
н441О	—	—	—	475 650,18	2 212 436,38	—		
н442О	—	—	—	475 648,97	2 212 430,10	—		
н439О	—	—	—	475 656,14	2 212 427,92	—		

2. Сведения о характеристиках объекта недвижимости с кадастровым номером 34:28:140003:83 :

№ п/п	Наименование характеристики	Значение характеристики
1	2	3
1.	Вид объекта недвижимости	Здание

1	2	3
2.	Ранее присвоенный государственный учетный номер (инвентарный) здания, сооружения, объекта незавершенного строительства	—
3.	Кадастровый номер земельного участка (земельных участков), в границах которого (которых) расположены здание, сооружение, объект незавершенного строительства	34:28:140003:24
4.	Уникальный учетный номер кадастрового квартала, в границах которого расположены здание, сооружение, объект незавершенного строительства	34:28:140003
5.	Адрес здания, сооружения, объекта незавершенного строительства	404146, Российская Федерация, Волгоградская область, Среднеахтубинский м.р-н, Куйбышевское с.п., Кочетково х, Центральная ул, д. 1
5.1.	Сведения о местоположении здания, сооружения, объекта незавершенного строительства (при отсутствии адреса) в структурированном в соответствии с федеральной информационной адресной системой виде	—
5.2.	Дополнительные сведения о местоположении	—
6.	Иные сведения	—

3. Пояснения к сведениям об объекте недвижимости с кадастровым номером 34:28:140003:83 :

1.	—
----	---

1. Сведения о характерных точках контура объекта недвижимости с кадастровым номером 34:28:140003:94 :

Система координат		МСК-34 зона 2					Зона № <u>2</u>	
Обозначение характерных точек границ	Содержатся в Едином государственном реестре недвижимости			Определены в ходе выполнения комплексных кадастровых работ			Метод определения координат	Формулы, примененные для расчета средней квадратической погрешности определения координат характерных точек (Mt), м, с подставленными в такие формулы значениями и итоговые (вычисленные) значения Mt, м
	координаты, м		Радиус, м	координаты, м		Радиус, м		
	X	Y	R	X	Y	R		
1	2	3	4	5	6	7	8	9
н4690	—	—	—	475 681,12	2 212 338,38	—	Метод спутниковых геодезических измерений (определений)	$\sqrt{(0,10^2 + 0,10^2)} = 0,10$
н4700	—	—	—	475 683,11	2 212 342,02	—		
н4710	—	—	—	475 678,39	2 212 344,60	—		

1	2	3	4	5	6	7	8	9
н4720	—	—	—	475 676,40	2 212 340,96	—	Метод спутниковых геодезических измерений (определений)	$\sqrt{(0,10^2 + 0,10^2)} = 0,10$
н4690	—	—	—	475 681,12	2 212 338,38	—		

2. Сведения о характеристиках объекта недвижимости с кадастровым номером 34:28:140003:94 :

№ п/п	Наименование характеристики	Значение характеристики
1	2	3
1.	Вид объекта недвижимости	Здание
2.	Ранее присвоенный государственный учетный номер (инвентарный) здания, сооружения, объекта незавершенного строительства	—
3.	Кадастровый номер земельного участка (земельных участков), в границах которого (которых) расположены здание, сооружение, объект незавершенного строительства	34:28:140003:18
4.	Уникальный учетный номер кадастрового квартала, в границах которого расположены здание, сооружение, объект незавершенного строительства	34:28:140003
5.	Адрес здания, сооружения, объекта незавершенного строительства	404146, Российская Федерация, Волгоградская область, Среднеахтубинский м.р-н, Куйбышевское с.п., Кочетково х, Набережная ул, д. 1/2
5.1.	Сведения о местоположении здания, сооружения, объекта незавершенного строительства (при отсутствии адреса) в структурированном в соответствии с федеральной информационной адресной системой виде	—
5.2.	Дополнительные сведения о местоположении	—
6.	Иные сведения	—

3. Пояснения к сведениям об объекте недвижимости с кадастровым номером 34:28:140003:94 :

1.	—
----	---

1. Сведения о характерных точках контура объекта недвижимости с кадастровым номером 34:28:140003:114 :

Система координат		МСК-34 зона 2					Зона № <u>2</u>	
Обозначение характерных точек границ	Содержатся в Едином государственном реестре недвижимости			Определены в ходе выполнения комплексных кадастровых работ			Метод определения координат	Формулы, примененные для расчета средней квадратической погрешности определения координат характерных точек (Mt), м, с подставленными в такие формулы значениями и итоговые (вычисленные) значения Mt, м
	координаты, м		Радиус, м	координаты, м		Радиус, м		
	X	Y	R	X	Y	R		
1	2	3	4	5	6	7	8	9
н4790	—	—	—	476 034,67	2 212 222,78	—	Метод спутниковых геодезических измерений (определений)	$\sqrt{(0,10^2 + 0,10^2)} = 0,10$
н4800	—	—	—	476 040,09	2 212 233,27	—		
н4810	—	—	—	476 031,17	2 212 237,88	—		
н4820	—	—	—	476 026,04	2 212 227,95	—		
н4790	—	—	—	476 034,67	2 212 222,78	—		

2. Сведения о характеристиках объекта недвижимости с кадастровым номером 34:28:140003:114 :

№ п/п	Наименование характеристики	Значение характеристики
1	2	3
1.	Вид объекта недвижимости	Здание
2.	Ранее присвоенный государственный учетный номер (инвентарный) здания, сооружения, объекта незавершенного строительства	—
3.	Кадастровый номер земельного участка (земельных участков), в границах которого (которых) расположены здание, сооружение, объект незавершенного строительства	34:28:140003:70
4.	Уникальный учетный номер кадастрового квартала, в границах которого расположены здание, сооружение, объект незавершенного строительства	34:28:140003

1	2	3
5.	Адрес здания, сооружения, объекта незавершенного строительства	404146, Российская Федерация, Волгоградская область, Среднеахтубинский м.р-н, Куйбышевское с.п., Кочетково х, Центральная ул, зд. 27/5
5.1.	Сведения о местоположении здания, сооружения, объекта незавершенного строительства (при отсутствии адреса) в структурированном в соответствии с федеральной информационной адресной системой виде	—
5.2.	Дополнительные сведения о местоположении	—
6.	Иные сведения	—

3. Пояснения к сведениям об объекте недвижимости с кадастровым номером 34:28:140003:114 :

1.	—
----	---

1. Сведения о характерных точках контура объекта недвижимости с кадастровым номером 34:28:140003:98 :

Система координат	<u>МСК-34, зона 2</u>	Зона №	<u>2</u>
-------------------	-----------------------	--------	----------

Обозначение характерных точек границ	Содержатся в Едином государственном реестре недвижимости			Определены в ходе выполнения комплексных кадастровых работ			Метод определения координат	Формулы, примененные для расчета средней квадратической погрешности определения координат характерных точек (Mt), м, с подставленными в такие формулы значениями и итоговые (вычисленные) значения Mt, м
	координаты, м		Радиус, м	координаты, м		Радиус, м		
	X	Y	R	X	Y	R		
1	2	3	4	5	6	7	8	9
н486О	—	—	—	475 722,95	2 212 299,57	—	Метод спутниковых геодезических измерений (определений)	—
н487О	—	—	—	475 725,80	2 212 306,33	—		
н488О	—	—	—	475 719,10	2 212 309,16	—		
н489О	—	—	—	475 716,24	2 212 302,40	—		
н486О	—	—	—	475 722,95	2 212 299,57	—		

2. Сведения о характеристиках объекта недвижимости с кадастровым номером 34:28:140003:98 :

№ п/п	Наименование характеристики	Значение характеристики
1	2	3
1.	Вид объекта недвижимости	Здание

1	2	3
2.	Ранее присвоенный государственный учетный номер (инвентарный) здания, сооружения, объекта незавершенного строительства	—
3.	Кадастровый номер земельного участка (земельных участков), в границах которого (которых) расположены здание, сооружение, объект незавершенного строительства	34:28:140003:8
4.	Уникальный учетный номер кадастрового квартала, в границах которого расположены здание, сооружение, объект незавершенного строительства	34:28:140003
5.	Адрес здания, сооружения, объекта незавершенного строительства	404146, Российская Федерация, Волгоградская область, Среднеахтубинский м.р-н, Куйбышевское с.п., Кочетково х, Крестьянская ул, д. 5/1
5.1.	Сведения о местоположении здания, сооружения, объекта незавершенного строительства (при отсутствии адреса) в структурированном в соответствии с федеральной информационной адресной системой виде	—
5.2.	Дополнительные сведения о местоположении	—
6.	Иные сведения	—
3. Пояснения к сведениям об объекте недвижимости с кадастровым номером		34:28:140003:98 :
1.		—

**Сведения о зданиях, сооружениях, объектах незавершенного строительства,
необходимые для исправления реестровых ошибок в сведениях об описании их местоположения**

1. Сведения о характерных точках контура _____ здания _____
 вид объекта недвижимости (здание, сооружение, объект незавершенного строительства)
 с кадастровым номером 34:28:140003:358 _____ :

Система координат МСК-34 зона 2 _____ Зона № 2 _____

Обозначение характерных точек границ	Содержатся в Едином государственном реестре недвижимости			Определены в ходе выполнения комплексных кадастровых работ			Метод определения координат	Формулы, примененные для расчета средней квадратической погрешности определения координат характерных точек (Mt), м, с подставленными в такие формулы значениями и итоговые (вычисленные) значения Mt, м
	координаты, м		Радиус, м	координаты, м		Радиус, м		
	X	Y	R	X	Y	R		
1	2	3	4	5	6	7	8	9
н2200	—	—	—	475 698,12	2 212 520,73	—	Метод спутниковых геодезических измерений (определений)	—
н2210	—	—	—	475 685,92	2 212 533,27	—		
н2230	—	—	—	475 674,53	2 212 522,20	—		
н2240	—	—	—	475 686,73	2 212 509,65	—		
н2200	—	—	—	475 698,12	2 212 520,73	—		

2. Иные сведения об объекте недвижимости с кадастровым номером 34:28:140003:358 _____ :

1. _____

3. Пояснения к сведениям об объекте недвижимости с кадастровым номером 34:28:140003:358 _____ :

1. _____

1. Сведения о характерных точках контура _____ сооружения							_____	
с кадастровым номером _____ 34:28:140003:347 _____ :							_____	
Система координат _____ МСК-34 зона 2 _____							Зона № _____ 2 _____	
Обозначение характерных точек границ	Содержатся в Едином государственном реестре недвижимости			Определены в ходе выполнения комплексных кадастровых работ			Метод определения координат	Формулы, примененные для расчета средней квадратической погрешности определения координат характерных точек (Mt), м, с подставленными в такие формулы значениями и итоговые (вычисленные) значения Mt, м
	координаты, м		Радиус, м	координаты, м		Радиус, м		
	X	Y	R	X	Y	R		
1	2	3	4	5	6	7	8	9
230	476 017,26	2 211 979,37	—	—	—	—	—	—
231	476 021,11	2 211 986,50	—	—	—	—		
232	476 015,09	2 211 989,75	—	—	—	—		
233	476 011,24	2 211 982,62	—	—	—	—		
н226О	—	—	—	476 017,72	2 211 979,90	—	Метод спутниковых геодезических измерений (определений)	
н227О	—	—	—	476 021,59	2 211 986,69	—		
н228О	—	—	—	476 015,92	2 211 990,08	—		
н229О	—	—	—	476 011,84	2 211 983,25	—		
н226О	—	—	—	476 017,72	2 211 979,90	—		
2. Иные сведения об объекте недвижимости с кадастровым номером _____ 34:28:140003:347 _____ :							_____	
1.	_____						_____	
3. Пояснения к сведениям об объекте недвижимости с кадастровым номером _____ 34:28:140003:347 _____ :							_____	
1.	_____						_____	

1. Сведения о характерных точках контура здания							Здания	
с кадастровым номером 34:28:140003:89							вид объекта недвижимости (здание, сооружение, объект незавершенного строительства)	
Система координат МСК-34 зона 2							Зона № 2	
Обозначение характерных точек границ	Содержатся в Едином государственном реестре недвижимости			Определены в ходе выполнения комплексных кадастровых работ			Метод определения координат	Формулы, примененные для расчета средней квадратической погрешности определения координат характерных точек (Mt), м, с подставленными в такие формулы значениями и итоговые (вычисленные) значения Mt, м
	координаты, м		Радиус, м	координаты, м		Радиус, м		
	X	Y	R	X	Y	R		
1	2	3	4	5	6	7	8	9
249	475 883,50	2 212 177,08	—	—	—	—	—	—
250	475 873,25	2 212 186,10	—	—	—	—		
251	475 869,07	2 212 181,32	—	—	—	—		
252	475 873,57	2 212 177,36	—	—	—	—		
253	475 871,46	2 212 174,96	—	—	—	—		
254	475 875,96	2 212 171,00	—	—	—	—		
255	475 878,08	2 212 173,41	—	—	—	—		
256	475 879,31	2 212 172,31	—	—	—	—		
н2450	—	—	—	475 871,15	2 212 174,96	—	Метод спутниковых геодезических измерений (определений)	$\sqrt{(0,10^2 + 0,10^2)} = 0,10$
н2440	—	—	—	475 873,26	2 212 177,36	—		
н2430	—	—	—	475 868,76	2 212 181,32	—		
н1620	—	—	—	475 872,94	2 212 186,10	—		
н1610	—	—	—	475 883,19	2 212 177,08	—		
н2480	—	—	—	475 879,00	2 212 172,31	—		
н2470	—	—	—	475 877,77	2 212 173,41	—		
н2460	—	—	—	475 875,65	2 212 171,00	—		

1	2	3	4	5	6	7	8	9
н2450	—	—	—	475 871,15	2 212 174,96	—	Метод спутниковых геодезических измерений (определений)	$\sqrt{(0,10^2 + 0,10^2)} = 0,10$
2. Иные сведения об объекте недвижимости с кадастровым номером							34:28:140003:89	:
1.	—							
3. Пояснения к сведениям об объекте недвижимости с кадастровым номером							34:28:140003:89	:
1.	—							
1. Сведения о характерных точках контура							здания	
							вид объекта недвижимости (здание, сооружение, объект незавершенного строительства)	
с кадастровым номером							34:28:140003:118	:
Система координат							МСК-34 зона 2	Зона № 2
Обозначение характерных точек границ	Содержатся в Едином государственном реестре недвижимости			Определены в ходе выполнения комплексных кадастровых работ			Метод определения координат	Формулы, примененные для расчета средней квадратической погрешности определения координат характерных точек (Mt), м, с подставленными в такие формулы значениями и итоговые (вычисленные) значения Mt, м
	координаты, м		Радиус, м	координаты, м		Радиус, м		
	X	Y	R	X	Y	R		
1	2	3	4	5	6	7	8	9
249	475 883,50	2 212 177,08	—	—	—	—	—	—
250	475 873,25	2 212 186,10	—	—	—	—		
251	475 869,07	2 212 181,32	—	—	—	—		
252	475 873,57	2 212 177,36	—	—	—	—		
253	475 871,46	2 212 174,96	—	—	—	—		
254	475 875,96	2 212 171,00	—	—	—	—		
255	475 878,08	2 212 173,41	—	—	—	—		
256	475 879,31	2 212 172,31	—	—	—	—		
н2450	—	—	—	475 871,15	2 212 174,96	—	Метод спутниковых геодезических измерений (определений)	$\sqrt{(0,10^2 + 0,10^2)} = 0,10$
н2440	—	—	—	475 873,26	2 212 177,36	—		
н2430	—	—	—	475 868,76	2 212 181,32	—		
н1620	—	—	—	475 872,94	2 212 186,10	—		

1	2	3	4	5	6	7	8	9
н1610	—	—	—	475 883,19	2 212 177,08	—	Метод спутниковых геодезических измерений (определений)	$\sqrt{(0,10^2 + 0,10^2)} = 0,10$
н2480	—	—	—	475 879,00	2 212 172,31	—		
н2470	—	—	—	475 877,77	2 212 173,41	—		
н2460	—	—	—	475 875,65	2 212 171,00	—		
н2450	—	—	—	475 871,15	2 212 174,96	—		

2. Иные сведения об объекте недвижимости с кадастровым номером 34:28:140003:118 :

1. —

3. Пояснения к сведениям об объекте недвижимости с кадастровым номером 34:28:140003:118 :

1. —

1. Сведения о характерных точках контура здания
вид объекта недвижимости (здание, сооружение, объект незавершенного строительства)
с кадастровым номером 34:28:140003:88 :

Система координат МСК-34 зона 2 Зона № 2

Обозначение характерных точек границ	Содержатся в Едином государственном реестре недвижимости			Определены в ходе выполнения комплексных кадастровых работ			Метод определения координат	Формулы, примененные для расчета средней квадратической погрешности определения координат характерных точек (Mt), м, с подставленными в такие формулы значениями и итоговые (вычисленные) значения Mt, м
	координаты, м		Радиус, м	координаты, м		Радиус, м		
	X	Y	R	X	Y	R		
1	2	3	4	5	6	7	8	9
н2570	—	—	—	475 889,85	2 212 184,46	—	Метод спутниковых геодезических измерений (определений)	—
н2580	—	—	—	475 879,98	2 212 193,51	—		
н2590	—	—	—	475 872,94	2 212 186,10	—		
н2600	—	—	—	475 883,19	2 212 177,08	—		

1	2	3	4	5	6	7	8	9
н2570	—	—	—	475 889,85	2 212 184,46	—	Метод спутниковых геодезических измерений (определений)	—
2. Иные сведения об объекте недвижимости с кадастровым номером							34:28:140003:88	
1.	—							
3. Пояснения к сведениям об объекте недвижимости с кадастровым номером							34:28:140003:88	
1.	—							
1. Сведения о характерных точках контура							здания	
							вид объекта недвижимости (здание, сооружение, объект незавершенного строительства)	
с кадастровым номером							34:28:140003:88	
Система координат							МСК-34 зона 2	
							Зона № 2	
Обозначение характерных точек границ	Содержатся в Едином государственном реестре недвижимости			Определены в ходе выполнения комплексных кадастровых работ			Метод определения координат	Формулы, примененные для расчета средней квадратической погрешности определения координат характерных точек (Mt), м, с подставленными в такие формулы значениями и итоговые (вычисленные) значения Mt, м
	координаты, м		Радиус, м	координаты, м		Радиус, м		
	X	Y	R	X	Y	R		
1	2	3	4	5	6	7	8	9
261	475 890,18	2 212 184,15	—	—	—	—	—	—
262	475 880,65	2 212 193,63	—	—	—	—		
263	475 873,95	2 212 186,91	—	—	—	—		
264	475 883,48	2 212 177,43	—	—	—	—		
н2600	—	—	—	475 883,19	2 212 177,08	—	Метод спутниковых геодезических измерений (определений)	$\sqrt{(0,10^2 + 0,10^2)} = 0,10$
н2570	—	—	—	475 889,85	2 212 184,46	—		
н2580	—	—	—	475 879,98	2 212 193,51	—		
н2590	—	—	—	475 872,94	2 212 186,10	—		
н2600	—	—	—	475 883,19	2 212 177,08	—		
2. Иные сведения об объекте недвижимости с кадастровым номером							34:28:140003:88	
1.	—							

3. Пояснения к сведениям об объекте недвижимости с кадастровым номером 34:28:140003:88 :

1. —

1. Сведения о характерных точках контура здания
 вид объекта недвижимости (здание, сооружение, объект незавершенного строительства)
 с кадастровым номером 34:28:140003:358 :

Система координат МСК-34 зона 2 Зона № 2

Обозначение характерных точек границ	Содержатся в Едином государственном реестре недвижимости			Определены в ходе выполнения комплексных кадастровых работ			Метод определения координат	Формулы, примененные для расчета средней квадратической погрешности определения координат характерных точек (Mt), м, с подставленными в такие формулы значениями и итоговые (вычисленные) значения Mt, м
	координаты, м		Радиус, м	координаты, м		Радиус, м		
	X	Y	R	X	Y	R		
1	2	3	4	5	6	7	8	9
265	475 699,58	2 212 519,23	—	—	—	—	—	—
266	475 687,38	2 212 531,77	—	—	—	—		
267	475 684,80	2 212 529,26	—	—	—	—		
268	475 675,99	2 212 520,70	—	—	—	—		
269	475 688,19	2 212 508,15	—	—	—	—		
270	475 697,00	2 212 516,72	—	—	—	—		
н224О	—	—	—	475 686,73	2 212 509,65	—	Метод спутниковых геодезических измерений (определений)	$\sqrt{(0,10^2 + 0,10^2)} = 0,10$
н220О	—	—	—	475 698,12	2 212 520,73	—		
н221О	—	—	—	475 685,92	2 212 533,27	—		
н223О	—	—	—	475 674,53	2 212 522,20	—		
н224О	—	—	—	475 686,73	2 212 509,65	—		

2. Иные сведения об объекте недвижимости с кадастровым номером 34:28:140003:358 :

1. —

3. Пояснения к сведениям об объекте недвижимости с кадастровым номером 34:28:140003:358 :

1. —

1. Сведения о характерных точках контура _____ здания								
с кадастровым номером _____ 34:28:140003:346 _____ :								
Система координат _____ МСК-34 зона 2 _____								Зона № _____ 2 _____
Обозначение характерных точек границ	Содержатся в Едином государственном реестре недвижимости			Определены в ходе выполнения комплексных кадастровых работ			Метод определения координат	Формулы, примененные для расчета средней квадратической погрешности определения координат характерных точек (Mt), м, с подставленными в такие формулы значениями и итоговые (вычисленные) значения Mt, м
	координаты, м		Радиус, м	координаты, м		Радиус, м		
	X	Y	R	X	Y	R		
1	2	3	4	5	6	7	8	9
276	475 897,68	2 212 102,71	—	—	—	—	—	—
277	475 904,15	2 212 110,05	—	—	—	—		
278	475 901,31	2 212 112,46	—	—	—	—		
279	475 899,48	2 212 110,34	—	—	—	—		
280	475 896,40	2 212 113,00	—	—	—	—		
281	475 891,83	2 212 107,70	—	—	—	—		
н271О	—	—	—	475 897,68	2 212 101,38	—	Метод спутниковых геодезических измерений (определений)	$\sqrt{(0,10^2 + 0,10^2)} = 0,10$
н272О	—	—	—	475 905,79	2 212 110,59	—		
н273О	—	—	—	475 902,93	2 212 113,01	—		
н274О	—	—	—	475 899,48	2 212 109,01	—		
н191О	—	—	—	475 896,43	2 212 111,67	—		
н4О	—	—	—	475 891,93	2 212 106,16	—		
н271О	—	—	—	475 897,68	2 212 101,38	—		
2. Иные сведения об объекте недвижимости с кадастровым номером _____ 34:28:140003:346 _____ :								
1.	_____							
3. Пояснения к сведениям об объекте недвижимости с кадастровым номером _____ 34:28:140003:346 _____ :								

1.										
1. Сведения о характерных точках контура										
здания										
вид объекта недвижимости (здание, сооружение, объект незавершенного строительства)										
с кадастровым номером 34:28:140003:115 :										
Система координат МСК-34 зона 2 Зона № 2										
Обозначение характерных точек границ	Содержатся в Едином государственном реестре недвижимости			Определены в ходе выполнения комплексных кадастровых работ			Метод определения координат	Формулы, примененные для расчета средней квадратической погрешности определения координат характерных точек (Mt), м, с подставленными в такие формулы значениями и итоговые (вычисленные) значения Mt, м		
	координаты, м		Радиус, м	координаты, м		Радиус, м				
	X	Y	R	X	Y	R				
1	2	3	4	5	6	7	8	9		
286	475 853,26	2 212 132,30	—	—	—	—	—	—		
294	475 857,41	2 212 126,47	—	—	—	—				
293	475 858,08	2 212 125,89	—	—	—	—				
292	475 860,86	2 212 124,16	—	—	—	—				
291	475 863,55	2 212 124,86	—	—	—	—				
290	475 866,29	2 212 128,02	—	—	—	—				
289	475 868,22	2 212 126,35	—	—	—	—				
288	475 875,79	2 212 135,04	—	—	—	—				
287	475 864,34	2 212 145,02	—	—	—	—				
н3000	—	—	—	475 860,86	2 212 123,84	—	Метод спутниковых геодезических измерений (определений)	$\sqrt{(0,10^2 + 0,10^2)} = 0,10$		
н2950	—	—	—	475 868,81	2 212 117,10	—				
н2960	—	—	—	475 879,98	2 212 130,27	—				
н2970	—	—	—	475 864,62	2 212 143,30	—				
н2980	—	—	—	475 853,43	2 212 131,27	—				
н2990	—	—	—	475 859,97	2 212 125,32	—				

1	2	3	4	5	6	7	8	9
н3000	—	—	—	475 860,86	2 212 123,84	—	Метод спутниковых геодезических измерений (определений)	$\sqrt{(0,10^2 + 0,10^2)} = 0,10$
2. Другие сведения об объекте недвижимости с кадастровым номером							<u>34:28:140003:115</u>	:
1.	—							
3. Пояснения к сведениям об объекте недвижимости с кадастровым номером							<u>34:28:140003:115</u>	:
1.	—							

Схема границ земельных участков

Условные обозначения:















-  - Вновь образованная или уточненная часть границы земельного участка
-  - Существующая часть границы земельного участка
-  - Характерная точка границы земельного участка
-  - Часть контура здания, сооружения, объекта незавершенного строительства, образованного проекцией существующего наземного конструктивного элемента здания, сооружения, объекта незавершенного строительства
-  - Часть контура здания, сооружения, объекта незавершенного строительства, образованного проекцией вновь образованного наземного конструктивного элемента здания, сооружения, объекта незавершенного строительства
-  - Характерная точка контура здания

Схема геодезических построений

Условные обозначения:

-  - Вновь образованная или уточненная часть границы земельного участка
-  - Существующая часть границы земельного участка
-  - Характерная точка границы земельного участка
-  - Часть контура здания, сооружения, объекта незавершенного строительства, образованного проекцией существующего наземного конструктивного элемента здания, сооружения, объекта незавершенного строительства
-  - Часть контура здания, сооружения, объекта незавершенного строительства, образованного проекцией вновь образованного наземного конструктивного элемента здания, сооружения, объекта незавершенного строительства
-  - Характерная точка контура здания
-  - Пункт государственной геодезической сети
-  - Направления геодезических построений при определении координат характерных точек границ земельного участка